ΔΟΡΥΦΟΡΙΚΗ ΕΙΚΟΝΑ ΕΥΡΥΤΕΡΗΣ ΠΕΡΙΟΧΗΣ - ΘΕΣΗ ΑΓΡΟΤΕΜΑΧΙΩΝ.

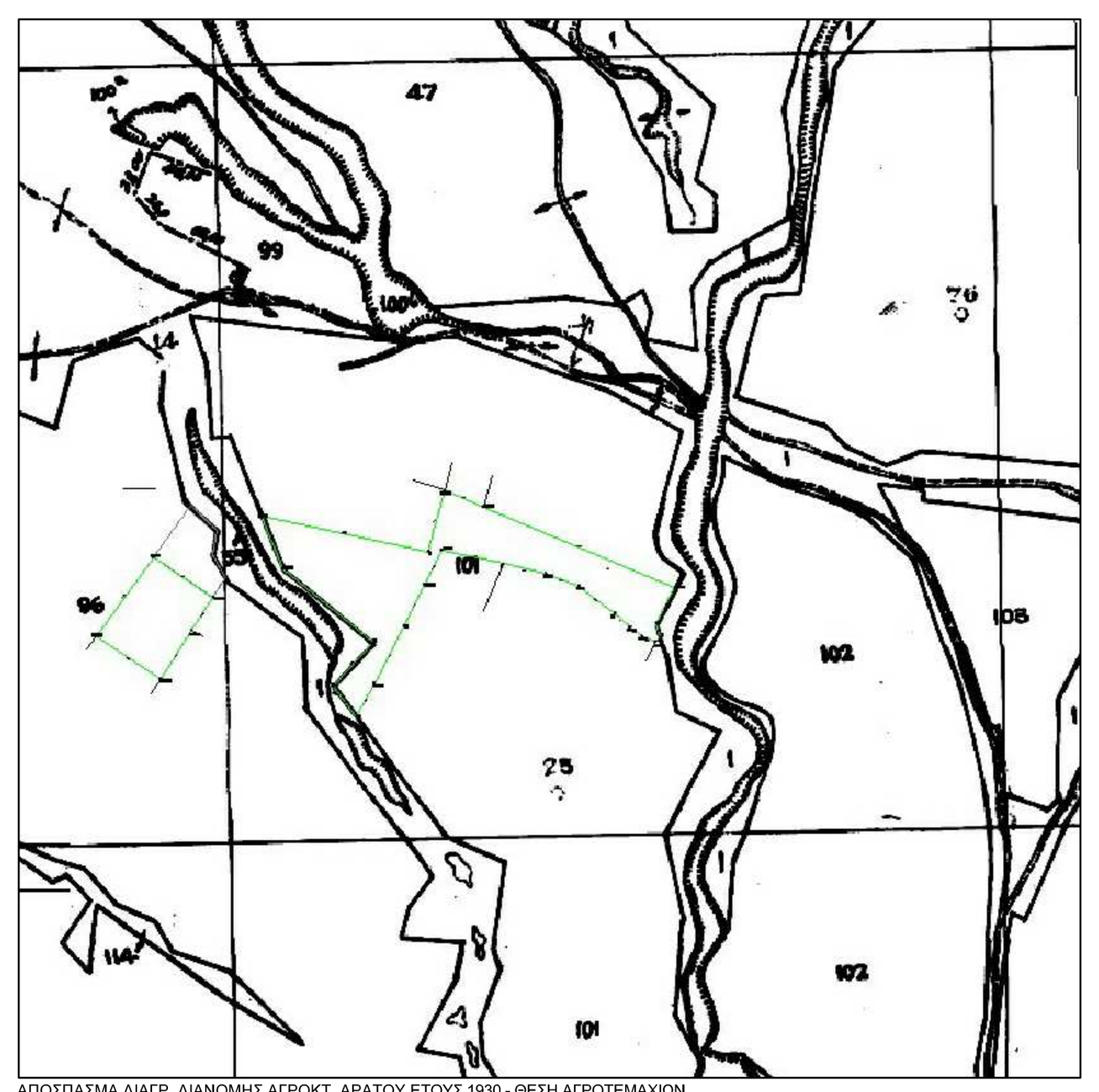

ΑΠΟΣΠΑΣΜΑ ΔΙΑΓΡ. ΔΙΑΝΟΜΗΣ ΑΓΡΟΚΤ. ΑΡΑΤΟΥ ΕΤΟΥΣ 1930 - ΘΕΣΗ ΑΓΡΟΤΕΜΑΧΙΩΝ.

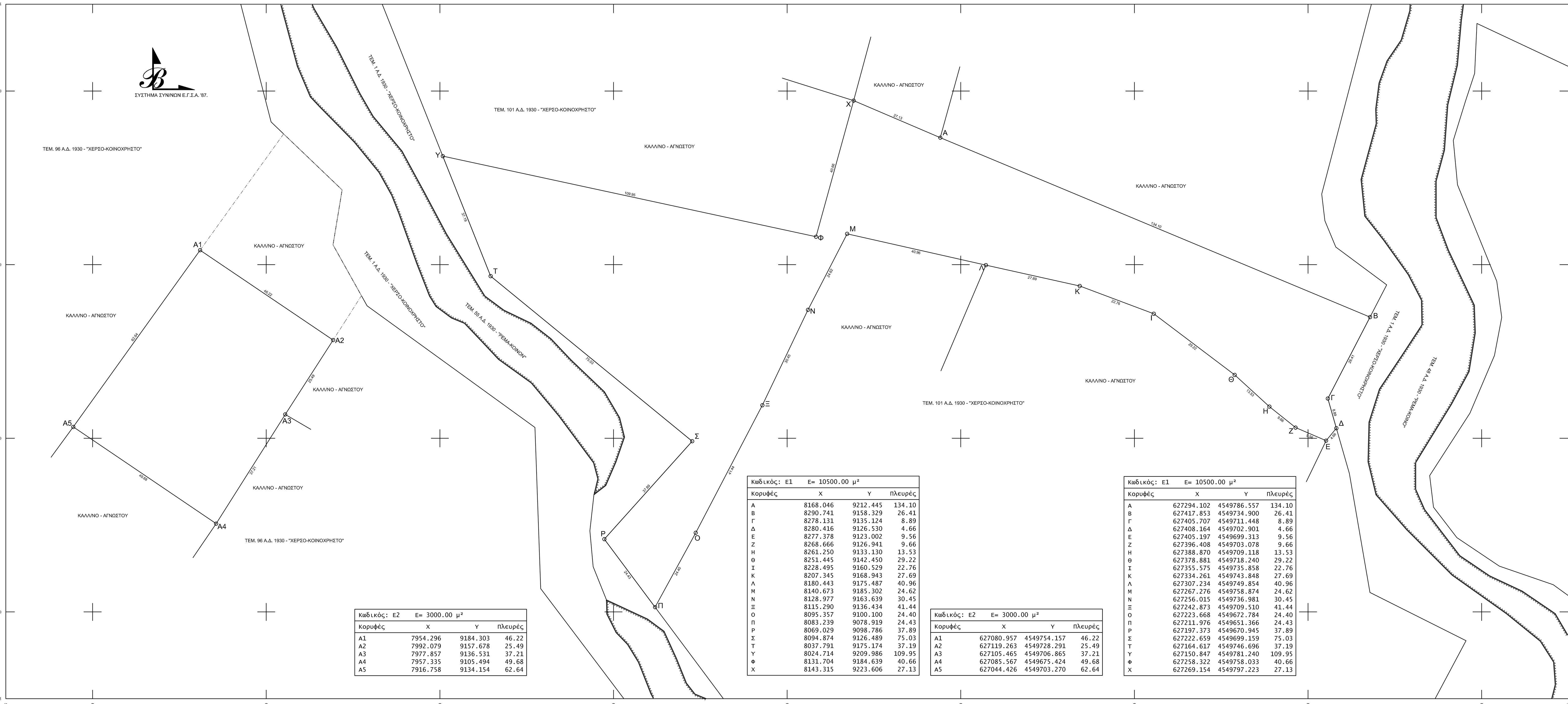

Κωδικός: E2	E= 3000.00 μ²		
Κορυφές	X	Y	Πλευρές
A1	7954.296	9184.303	46.22
A2	7992.079	9157.678	25.49
A3	7977.857	9136.531	37.21
A4	7957.335	9105.494	49.68
A5	7916.758	9134.154	62.64

Κωδικός: E1	E= 10500.00 μ²		
Κορυφές	X	Y	Πλευρές
A	8168.046	9212.445	134.10
B	8290.741	9158.329	26.41
Γ	8278.131	9135.124	8.89
Δ	8280.416	9126.530	4.66
E	8277.378	9123.002	9.56
Z	8268.666	9126.941	9.66
H	8261.250	9133.130	13.53
Θ	8251.445	9142.450	29.22
I	8228.495	9160.529	22.76
K	8207.345	9168.943	27.69
Λ	8180.443	9175.487	40.96
M	8140.673	9185.302	24.62
N	8128.977	9163.639	30.45
Ξ	8115.290	9136.434	41.44
O	8095.357	9100.100	24.40
Π	8083.239	9078.919	24.43
P	8069.029	9098.786	37.89
Σ	8094.874	9126.489	75.03
T	8037.791	9175.174	37.19
Y	8024.714	9209.986	109.95
Φ	8131.704	9184.639	40.66
X	8143.315	9223.606	27.13

Κωδικός: E2	E= 3000.00 μ²		
Κορυφές	X	Y	Πλευρές
A1	627080.957	4549754.157	46.22
A2	627119.263	4549728.291	25.49
A3	627105.465	4549706.865	37.21
A4	627085.567	4549675.424	49.68
A5	627044.426	4549703.270	62.64

Κωδικός: E1	E= 10500.00 μ²		
Κορυφές	X	Y	Πλευρές
A	627294.102	4549786.557	134.10
B	627417.853	4549734.900	26.41
Γ	627405.707	4549711.448	8.89
Δ	627408.164	4549702.901	4.66
E	627405.197	4549699.313	9.56
Z	627396.408	4549703.078	9.66
H	627388.870	4549709.118	13.53
Θ	627378.881	4549718.240	29.22
I	627355.575	4549735.858	22.76
K	627334.261	4549743.848	27.69
Λ	627307.234	4549749.854	40.96
M	627267.276	4549758.874	24.62
N	627256.015	4549736.981	30.45
Ξ	627242.873	4549709.510	41.44
O	627223.668	4549672.784	24.40
Π	627211.976	4549651.366	24.43
P	627197.373	4549670.945	37.89
Σ	627222.659	4549699.159	75.03
T	627164.617	4549746.696	37.19
Y	627150.847	4549781.240	109.95
Φ	627258.322	4549758.033	40.66
X	627269.154	4549797.223	27.13

ΤΟΠΟΓΡΑΦΙΚΟ ΔΙΑΓΡΑΜΜΑ

ΑΓΡΟΤΕΜΑΧΙΩΝ ΕΝΤΟΣ ΑΓΡΟΚΤΗΜΑΤΟΣ ΑΡΑΤΟΥ Α.Δ. 1930 Ν. ΡΟΔΟΠΗΣ - ΘΕΣΗ "ΚΑΒΑΚΛΗ ΝΤΕΡΕ".

ΟΡΟΙ ΔΟΜΗΣΗΣ

Π.Δ. 31-5-85-ΦΕΚ 270Δ - Ν.3212/2003 ΦΕΚ 308Α/31-12-03

ΓΗΠΕΔΑ ΕΚΤΟΣ ΣΧΕΔΙΟΥ-ΑΡΤΙΟΤΗΤΑ 4000τ.μ.(ΚΑΝΟΝΑΣ)

ΜΕΓΙΣΤΗ ΚΑΛΥΨΗ 10%-ΜΕΓ. Σ.Δ=0,2.

ΓΗΠΕΔΑ ΚΑΤΑ ΤΗΝ 31-5-85 ΜΕ ΠΡΟΣΩΠΟ ΣΕ ΔΙΕΘΝΕΙΣ,ΕΘΝΙΚΕΣ,ΕΠΑΡΧΙΑΚΕΣ,ΔΗΜΟΤΙΚΕΣ & ΚΟΙΝΟΤΙΚΕΣ ΟΔΟΥΣ ΕΦΟΣΟΝ:

ΚΑΤΑ ΠΑΡΕΚ/ΣΗ
- ΕΧΟΥΝ ΕΛ.ΕΜΒΑΔΟΝ 2000τ.μ.-ΠΡΟΣΩΠΟ 25μ(ΤΑ ΓΗΠΕΔΑ ΠΟΥ ΥΦΙΣΤΑΝΤΑΙ ΚΑΤΑ ΤΗΝ 17η-10-1978/Π.Δ. 6-10-78/ΦΕΚ 538Δ)
- ΕΧΟΥΝ ΕΛ.ΕΜΒΑΔΟΝ 1200τ.μ.-ΠΡΟΣΩΠΟ 20μ(ΤΑ ΓΗΠΕΔΑ ΠΟΥ ΥΦΙΣΤΑΝΤΑΙ ΚΑΤΑ ΤΗΝ 12η-9-1964/Β.Δ. 21-7-64/ΦΕΚ 141Δ)
- ΕΧΟΥΝ ΕΛ.ΕΜΒΑΔΟΝ 750τ.μ.-ΠΡΟΣΩΠΟ 10μ(ΤΑ ΓΗΠΕΔΑ ΠΟΥ ΥΦΙΣΤΑΝΤΑΙ ΚΑΤΑ ΤΗΝ 12η-11-1962/Β.Δ. 24-10-62/ΦΕΚ 142Δ)

ΕΜΒΑΔΟΝ (Α,Β,Γ,Δ,Ε,Ζ,Η,Θ,Ι,Κ,Λ,Μ,Ν,Ξ,Ο,Π,Ρ,Σ,Τ,Υ,Φ,Χ,Α)=10500,00τ.μ.
ΕΜΒΑΔΟΝ (Α1,Α2,Α3,Α4,Α5,Α1)=3000,00τ.μ.

ΤΑ ΟΡΙΑ ΤΩΝ ΑΓΡΟΤΕΜΑΧΙΩΝ ΥΠΕΔΕΙΞΕ Η κα. ΠΑΝΤΕΛΗ ΣΤΑΥΡΟΥΛΑ.

ΒΕΒΑΙΩΣΗ

Ο ΥΠΟΓΕΓΡΑΜΜΕΝΟΣ ΣΤΑΥΡΟΣ ΠΑΝΤΕΛΗΣ ΑΓΡΟΝΟΜΟΣ ΤΟΠΟΓΡΑΦΟΣ ΜΗΧΑΝΙΚΟΣ ΕΧΟΝΤΑΣ ΥΠΟΨΗ

i)ΤΙΣ ΔΙΑΤΑΞΕΙΣ ΤΟΥ Ν.651/77 , ii)ΤΙΣ ΔΙΑΤΑΞΕΙΣ ΤΟΥ Ν.1337/83 , iii)ΤΙΣ ΔΙΑΤΑΞΕΙΣ ΤΟΥ Γ.Ο.Κ

ΒΕΒΑΙΩΝΩ

ΟΤΙ ΤΟ ΑΓΡΟΤΕΜΑΧΙΟ ΕΜΒΑΔΟΥ 10500τ.μ. ΕΙΝΑΙ ΑΡΤΙΟ ΚΑΙ ΟΙΚΟΔΟΜΗΣΙΜΟ ΕΝΩ ΕΚΕΙΝΟ ΕΜΒΑΔΟΥ 3000τ.μ. ΟΧΙ.
ΑΜΦΟΤΕΡΑ ΔΕΝ ΥΠΑΓΟΝΤΑΙ ΣΤΙΣ ΔΙΑΤΑΞΕΙΣ ΤΟΥ Ν.1337/83 ΠΕΡΙ ΕΙΣΦΟΡΑΣ ΣΕ ΓΗ & ΧΡΗΜΑ.

ΚΟΜΟΤΗΝΗ, ΙΑΝΟΥΑΡΙΟΣ 2014
Ο ΒΕΒΑΙΩΝ ΚΑΙ ΣΥΝΤΑΞΑΣ

Ο ΥΠΟΓΕΓΡΑΜΜΕΝΟΣ ΣΤΑΥΡΟΣ ΠΑΝΤΕΛΗΣ, ΑΓΡΟΝΟΜΟΣ ΤΟΠΟΓΡΑΦΟΣ ΜΗΧΑΝΙΚΟΣ, ΔΗΛΩΝΩ ΟΤΙ ΤΑ ΠΑΡΑΠΑΝΩ ΑΓΡΟΤΕΜΑΧΙΑ ΕΜΠΙΠΤΟΥΝ ΕΝΤΟΣ ΕΠΟΙΚΙΣΤΙΚΟΥ ΑΓΡΟΚΤΗΜΑΤΟΣ ΑΡΑΤΟΥ, ΕΝΤΟΣ ΤΩΝ ΥΠ. ΑΡ. 96 ΚΑΙ 101 ΤΕΜΑΧΙΩΝ Α.Δ. ΕΤΟΥΣ 1930 ΜΕ ΧΑΡΑΚΤΗΡΙΣΜΟ "ΧΕΡΣΟ - ΚΟΙΝΟΧΡΗΣΤΟ".
Ο ΔΗΛΩΝ:

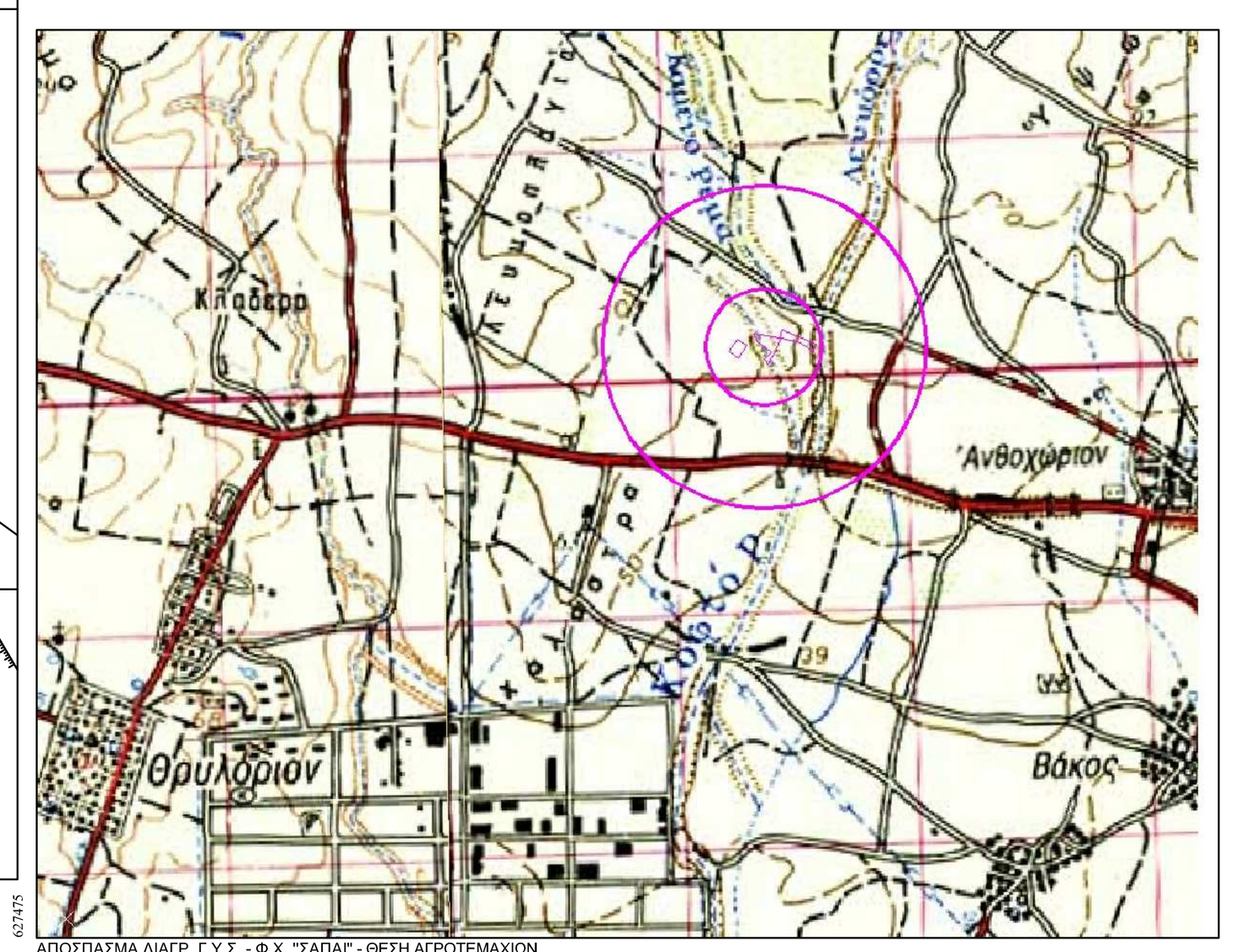

ΑΠΟΣΠΑΣΜΑ ΔΙΑΓΡ. Γ.Υ.Σ. - Φ.Χ. "ΞΑΝΘΗ" - ΘΕΣΗ ΑΓΡΟΤΕΜΑΧΙΩΝ.

εργοδότης	ΠΑΝΤΕΛΗ ΣΤΑΥΡΟΥΛΑ
τίτλος έργου	ΑΠΟΤΥΠΩΣΗ ΑΓΡΟΤΕΜΑΧΙΩΝ
περιοχή μελέτης δήμος νομός	ΕΝΤΟΣ ΑΓΡΟΚΤ. ΑΡΑΤΟΥ ΚΟΜΟΤΗΝΗΣ ΡΟΔΟΠΗΣ
μελετητής	ΣΤΑΥΡΟΣ ΠΑΝΤΕΛΗΣ ΔΙΠΛΩΜ. ΑΓΡ. ΤΟΠΟΓΡΑΦΟΣ ΜΗΧΑΝΙΚΟΣ ΑΡ. ΜΑΝΕΣΗ 3 - ΚΟΜΟΤΗΝΗ
θέμα σχεδίου: ΤΟΠΟΓΡΑΦΙΚΟ ΔΙΑΓΡΑΜΜΑ	αριθμ. σχεδίου: Τ1 κλίμακα: 1/500
ΚΟΜΟΤΗΝΗ,	
ΧΡΟΝΟΣ ΜΕΛΕΤΗΣ	03/07/2014
Ο ΣΥΝΤΑΞΑΣ	Η ΥΠΗΡΕΣΙΑ

ΠΑΡΑΤΗΡΗΣΕΙΣ

1. Δεν υπάγονται στις Διατάξεις του Ν.2508/95 περί Εθνικού Κτηματολογίου.
2. Απέχουν απόσταση μεγαλύτερη των 800μ από τη θάλασσα.

Ελληνικό Γεωδαιτικό Σύστημα Αναφοράς 1987 (Ε.Γ.Σ.Α. '87)
Ελλειψοειδές αναφοράς GRS 80 (α = 6 378 137 m, 1/f = 298.257222101)
Προβολή : Εγκάρσια Μερκατορική
Κεντρικός Μεσημβρινός λο = 24° 00' 00" με Ko = 0.999600
Τετμημένη Κεντρικού Μεσημβρινού : +500
Γεωγραφικό Πλάτος Αναφοράς : 0° 00' 00"