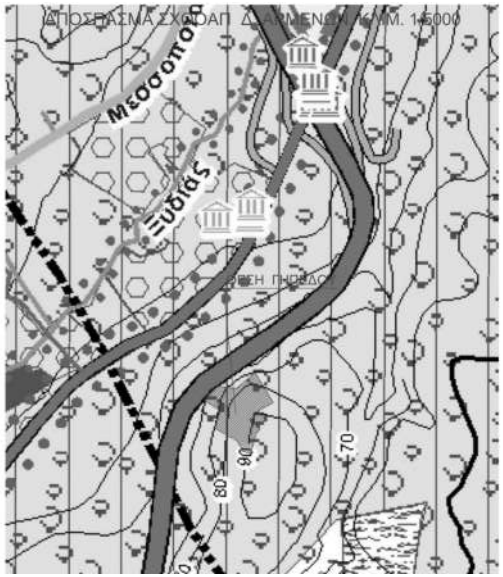

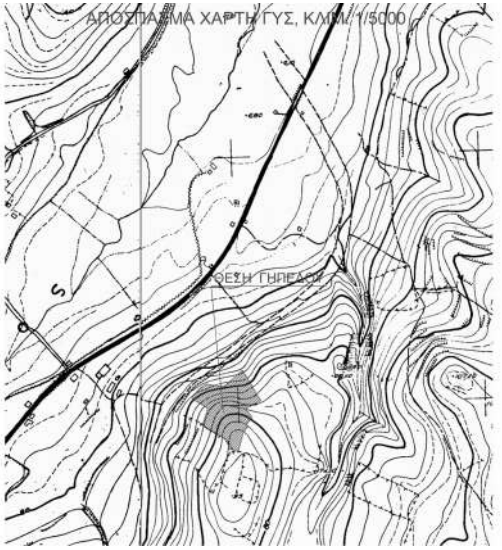

ΘΕΩΡΗΣΗ
Το παρόν τοπογραφικό διάγραμμα θεωρείται και επισυνάπτεται στο υπ' αριθμ. 15411/2016/07-02-2017 έγγραφό μας του οποίου αποτελεί στο εξής αναπόσπαστο μέρος

Χανιά 07-02-2017 Χανιά 07-02-2017
Ο Εισηγητής Η Δ/ντρια Δασών Χανίων

Δ. Δημητρίου Π. Σκλαβάκη

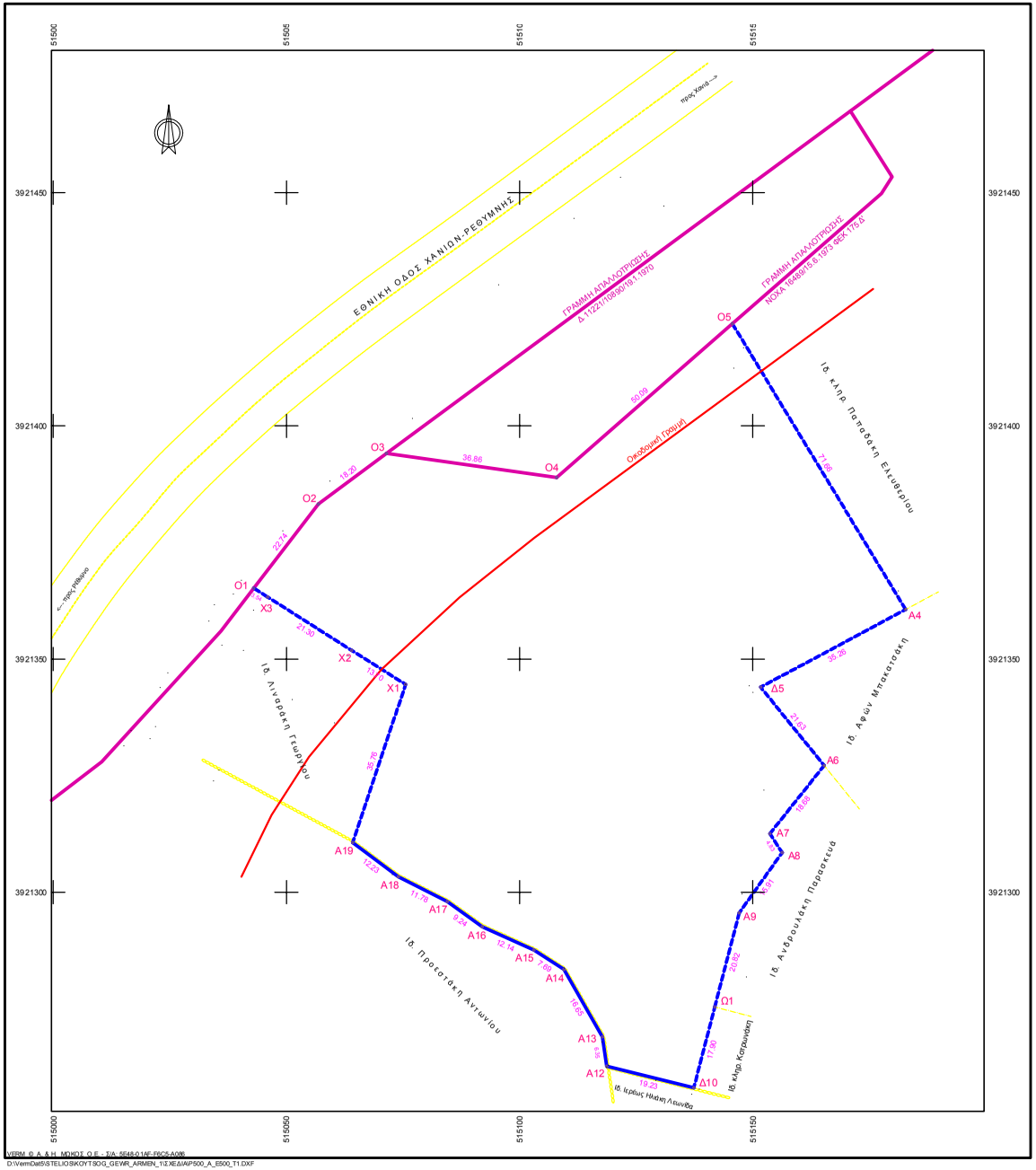

VERM. Φ. Α. & Η. ΜΟΚΟΣ. Ο.Ε. - ΣΑ: 5648-01AF-F6C5-A086
D:\VermDat5\STELIOS\KOYTSOG_GEWR_ARMEN_1\ΣΧΕΔΙΑ\P500_A_E500_T1.DXF

Α4	515141.856	3921275.401	Α4	515182.778	3921360.615	Α6	515185.306	3921
Α7	515153.664	3921312.560	Α8	515196.307	3921308.516	Α9	515147.078	3921
Α12	515118.707	3921282.720	Α13	515117.777	3921268.997	Α14	515109.503	3921
Α15	515103.060	3921287.631	Α16	515091.997	3921292.619	Α17	515084.496	3921
Α18	515073.993	3921303.338	Α19	515084.204	3921310.663	Δ5	515151.694	3921
Α10	515137.387	3921258.073	Ο1	515042.992	3921365.189	Ο2	515099.838	3921
Ο3	515071.439	3921394.094	Ο4	515107.933	3921388.924	Ο5	515145.639	3921
Χ1	515075.557	3921344.573	Χ2	515063.960	3921351.867	Χ3	515045.982	3921

Γεωτεμάχιο 1, Σημ.: 24, Ε= 11543.45 m²

Ο1	Ο2	Ο3	Ο4	Ο5	Α4	Δ5	Α6	Α7	Α8	Α9	
Δ10	Α12	Α13	Α14	Α15	Α16	Α17	Α18	Α19	Χ1	Χ2	
Πλευρά	Μήκος (m)	Πλευρά	Μήκος (m)	Πλευρά	Μήκος (m)	Πλευρά	Μήκος (m)	Πλευρά	Μήγ		
Ο1-Ο2	22.74	Ο2-Ο3	18.20	Ο3-Ο4	36.86	Ο4-Ο5					
Ο5-Α4	71.66	Α4-Δ5	35.26	Δ5-Α6	21.63	Α6-Α7					
Α7-Α8	4.83	Α8-Α9	15.91	Α9-Α4	20.82	Α4-Δ10					
Δ10-Α12	19.23	Α12-Α13	6.35	Α13-Α14	16.65	Α14-Α15					
Α15-Α16	12.14	Α16-Α17	9.24	Α17-Α18	11.78	Α18-Α19					
Α19-Χ1	35.76	Χ1-Χ2	13.70	Χ2-Χ3	21.30	Χ3-Ο1					

ΠΑΡΑΤΗΡΗΣΕΙΣ :
Α) Γεωδαιτικό σύστημα αναφοράς : Ε.Γ.Σ.Α. 87
Μέθοδος εξάρτησης : Παρατηρήσεις πραγματικού χρόνου RTK
Συν/νες και ονομασία Τ.Σ. που χρησιμοποιήθηκαν για την εξάρτηση :Σταθμός Χανίων του δικτύου Uranus της Topcon τύπου CR-G3(tpsh)
Με Συν/νες Χ : 501453.695 Υ: 3929439.016 Ζ: 35.674
Προβολικό Σύστημα : Greece-Hepos Geoid :Uranusgeoid.
Β) Ο υπολογισμός των εμβαδών έγινε με την μέθοδο ΄΄SIMSON΄΄.

ΔΗΛΩΣΗ

1. Βεβαιώνεται ότι το γήπεδο (Ο1-Ο2-Ο3-Ο4-Ο5-Α4-Δ5-Α6-Α7-Α8-Α9-Ω1-Δ10-Α12-Α13-Α14-Α15-Α16-Α17-Α18-Α19-Χ1-Χ2-Χ3-Ο1) επιφάνειας 11.543,45 Μ2, ευρίσκεται εκτός σχεδίου και εκτός ορίων οικισμών στην θέση "Πλάί" της Κτηματικής Περιφέρειας της Τοπικής Κοινότητας Αρμένων , της Δημοτικής Ενότητας Αρμένων , του Δήμου Αποκορώνου.
2. Το παραπάνω γήπεδο, σύμφωνα με το Π.Δ. της 24/21.5.1985 (ΦΕΚ 270 Δ'), άρθρο 1, **πολεοδομικά** είναι άρτιο και οικοδομήσιμο κατά κυνόνα.
Απαιτείται προέγκριση από την αρμόδια υπηρεσία του Δασαρχείου.
3. Στο εγκεκριμένο ΣΧΟΟΑΠ του Δ. Αρμένων το παραπάνω ευρίσκεται στην περιοχή ΠΕΠΔΙ - Αρδευόμενη Γεωργική Γη ΤΟΕΒ, με επιτρεπόμενες χρήσεις αυτές που αναγράφονται στην υποπαράγρ. 4.1, του άρθρου 3 της εγκρίσεως του ΣΧΟΟΑΠ. (Έγκριση ΣΧΟΟΑΠ Δ. Αρμένων σύμφωνα με την υπ' αριθ. Οικ. 640/27.1.2009 Απόφαση ΓΤΠ Κρήτης, ΦΕΚ 39 ΤΑΑ & ΠΘ/3.2.2009).
4. Εντός του γεωτεμαχίου δεν διέρχεται εναέρια γραμμή υψηλής τάσης ΔΕΗ , ούτε αγωγός φυσικού αερίου , ούτε ρέμα.
5. Το παραπλεύρως γήπεδο δεν υπάγεται στις διατάξεις του Ν.1337/1983, ευρίσκεται εκτός περιοχής Εθνικού Κτηματολογίου και εκτός περιοχής ελέγχου Ναυτικών Οχυρών , και εκτός Παραμεθορίων Περιοχών Ν. Χανίων.
6. Τα πλήρη στοιχεία του διαγράμματος (όρια κλπ) υπέδειξε ο Κουτσογιαννάκης Γεώργιος.

ο Δηλών

ΤΕΧΝΙΚΟ ΓΡΑΦΕΙΟ ΜΕΛΕΤΩΝ & ΚΑΤΑΣΚΕΥΩΝ

ΠΑΠΑΓΡΗΓΟΡΑΚΗΣ ΕΛΕΥΘΕΡΙΟΣ ΠΟΛ. ΜΗΧ. Α.Π.Θ.
ΠΑΠΑΓΡΗΓΟΡΑΚΗΣ ΣΤΑΥΡΟΣ ΤΟΠ. ΜΗΧ. Α.Π.Θ.

ΣΦΑΚΙΩΝ 36 ΧΑΝΙΑ, τηλ. 28210-28142, e-mail: elstveng@otenet.gr
ΜΟΔΙ ΔΗΜΟΥ ΠΛΑΤΑΝΙΑ, τηλ. 28210-61347

ΕΡΓΟΔΟΤΗΣ

ΜΠΟΥΡΔΑΝΤΩΝΑΚΗΣ ΑΝΔΡΕΑΣ
ΚΟΥΤΣΟΓΙΑΝΝΑΚΗ ΓΕΩΡΓΙΑ

ΜΕΛΕΤΗ

ΤΟΠΟΓΡΑΦΙΚΗ ΑΠΟΤΥΠΩΣΗ

ΘΕΣΗ

"ΠΛΑΪ" ΚΤΗΜ. ΠΕΡΙΦ. ΤΟΠ. ΚΟΙΝ. ΑΡΜΕΝΩΝ
ΔΗΜ. ΕΝΟΤ. ΑΡΜΕΝΩΝ, ΔΗΜΟΥ ΑΠΟΚΟΡΩΝΑ

ΘΕΜΑ ΣΧΕΔΙΟΥ

ΤΟΠΟΓΡΑΦΙΚΟ ΔΙΑΓΡΑΜΜΑ

ΑΡΙΘΜΟΣ ΣΧΕΔΙΟΥ: Τ1

ΚΛΙΜΑΚΑ 1:500

ΧΡΟΝΟΣ ΜΕΛΕΤΗΣ: ΝΟΕΜΒΡΙΟΣ 2016

ΥΠΟΓΡΑΦΗ	ΣΦΡΑΓΙΔΑ