ΟΔΟΙΠΟΡΙΚΟ ΣΚΑΡΙΦΗΜΑ- απόσταση από επέκταση συνοικισμού 161 μ



ΧΑΡΤΗΣ ΔΙΑΝΟΜΗ Υ.Γ. 1:5000

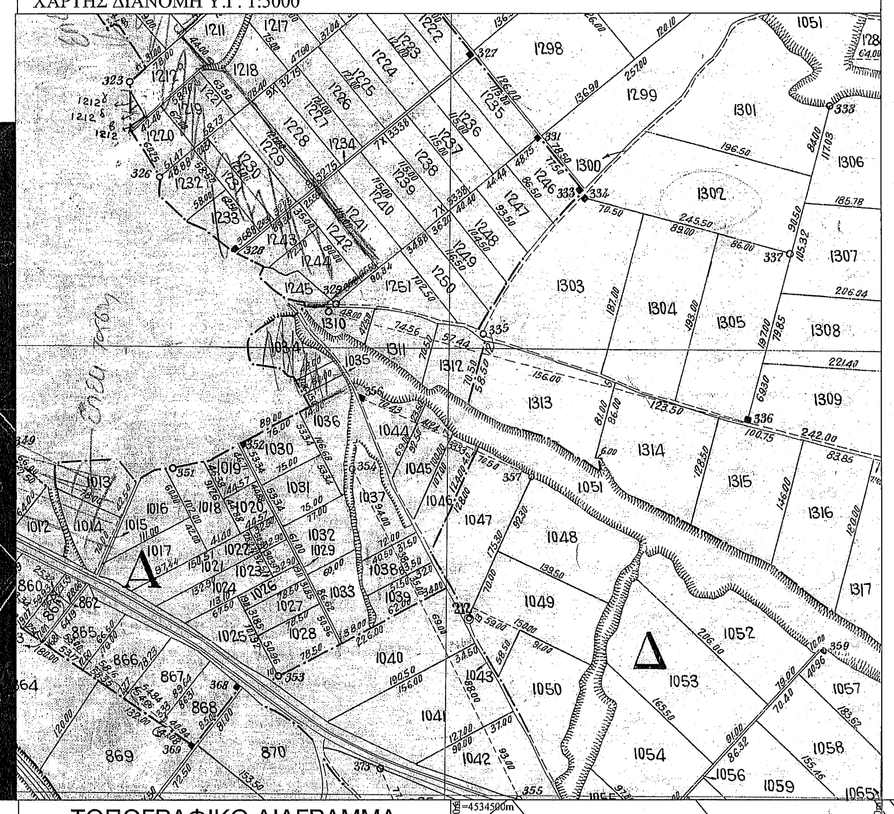

ΕΜΒΑΔΟΝ ΓΕΩΤΕΜΑΧΙΟΥ
Ε (ΑΒΓΔ)=3.839 τμ βάσει αποτύπωσης
Ε (ΑΒΓΔ)=3.839 τμ βάσει συμβολαίου
ΠΑΡΑΤΗΡΗΣΕΙΣ

1. Οι συντεταγμένες που αναφέρονται στο Τοπογραφικό Διαγραμμα είναι στο Ελληνικό Γεωδαιτικό Σύστημα Αναφοράς 1987(Εγσα '87)
2. Η εξάρτηση απο το Ε.Γ.Σ.Α. '87 πραγματοποιήθηκε με παρατηρήσεις που διεξήχθησαν την 06-12-2016 και το χρονικό διάστημα 09:50 μ.μ έως 10:10 μ.μ κάνοντας χρήση του Τριγωνομετρικού Σημείου της Γ.Υ.Σ. με κωδικό 162087(ΚΡΗΣΤΩΝΗ) και συντεταγμένες (x,y,H)=(404776.997,4534314.789,206.22)
3. Για τις μετρήσεις τριγωνισμού χρησιμοποιήθηκε GNSS δείκτης MAGELLAN PROMARK3 με serial number 0120470216692 με ακρίβεια μέτρησης V:+/-10mm +1ppm
4. Κατα την επίλυση των στοιχείων των τοπογραφικών μετρήσεων έχει εισαχθεί συντελεστής κλίμακας Κο=0.999712 λόγω συστήματος Αναφοράς ΕΓΣΑ '87

ΟΡΟΙ ΔΟΜΗΣΗΣ

ΕΚΤΟΣ ΟΡΙΩΝ ΟΙΚΙΣΜΟΥ(Π.Δ. 24.05.1985-ΦΕΚ 270Δ/31.05.1985 & Ν. 3212-ΦΕΚ 308Α/31.12.2003

Αρτιότητα κατά κανόνα (για πρόσωπο σε κοινόχρηστο δρόμο)
Εμβαδόν =4000 τμ - Πρόσωπο=25.00μ
(για πρόσωπο σε Διεθνείς Εθνικές, Επαρχιακές, Δημοτικές και Κοινοτικές οδούς ως και σ εγκαταλειμένα τμήματα τους και σε σιδηροδρομικές γραμμες)
Εμβαδόν =4000τμ-Πρόσωπο =45.00μ -Βάθος=50,00μ

Αρτιότητα κατά παρέκκλιση (χωρίς πρόσωπο σε δρόμο)
Εμβαδόν =4.000τμ (προ 31.12.2003)
(για πρόσωπο σε Διεθνείς Εθνικές, Επαρχιακές, Δημοτικές και Κοινοτικές οδούς ως και σ εγκαταλειμένα τμήματα τους και σε σιδηροδρομικές γραμμες)
Εμβαδόν=2000 τμ- Πρόσωπο = 25.00μ-Βάθος=40.00μ(προ 17.10.1978)
Εμβαδόν=1.200 τμ- Πρόσωπο = 20.00μ-Βάθος=35.00μ(προ 12.09.1964)
Εμβαδόν=750 τμ- Πρόσωπο = 10.00μ-Βάθος=15.00μ(προ 12.11.1962)
(Εντός της ζώνης πόλεων και οικισμών & προ 24.04.1977)
Εμβαδόν =2000 τμ

ΕΓΚΡΙΣΕΙΣ
-Τίτλος οικοπέδου :.....
.Συμβολαίου:.....
-Μεταγραφή :.....
-Εγκριση Δασαρχείου:.....
-Χρήση γης :.....
-Εγκριση Αρχαιολογίας :.....

ΧΑΡΤΗΣ ΓΥΣ 1:5000

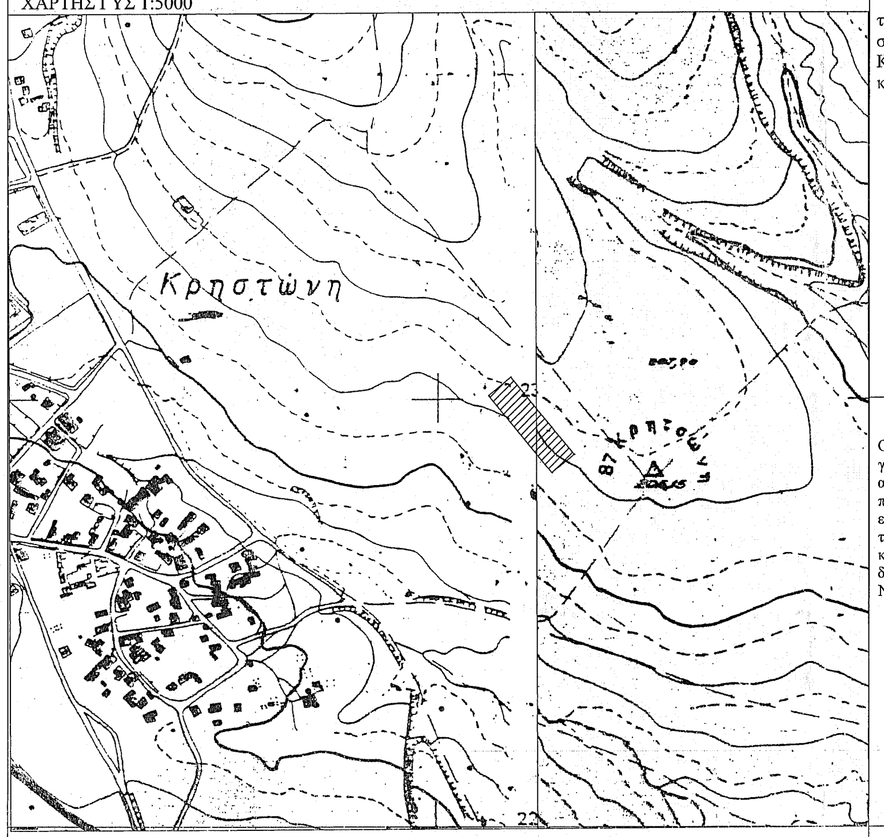

ΤΟΠΟΓΡΑΦΙΚΟ ΔΙΑΓΡΑΜΜΑ

του υπ'αριθμού 1236 αγροτεμαχίου εμβαδού 3.839 τμ στο αγρόκτημα ΚΡΗΣΤΩΝΗΣ -Δ.Δ. ΚΙΛΚΙΣ - Π.Ε. ΚΙΛΚΙΣ
κλίμακα 1:1000

ΚΙΛΚΙΣ ΔΕΚΕΜΒΡΙΟΣ -16
Ο ΜΗΧΑΝΙΚΟΣ

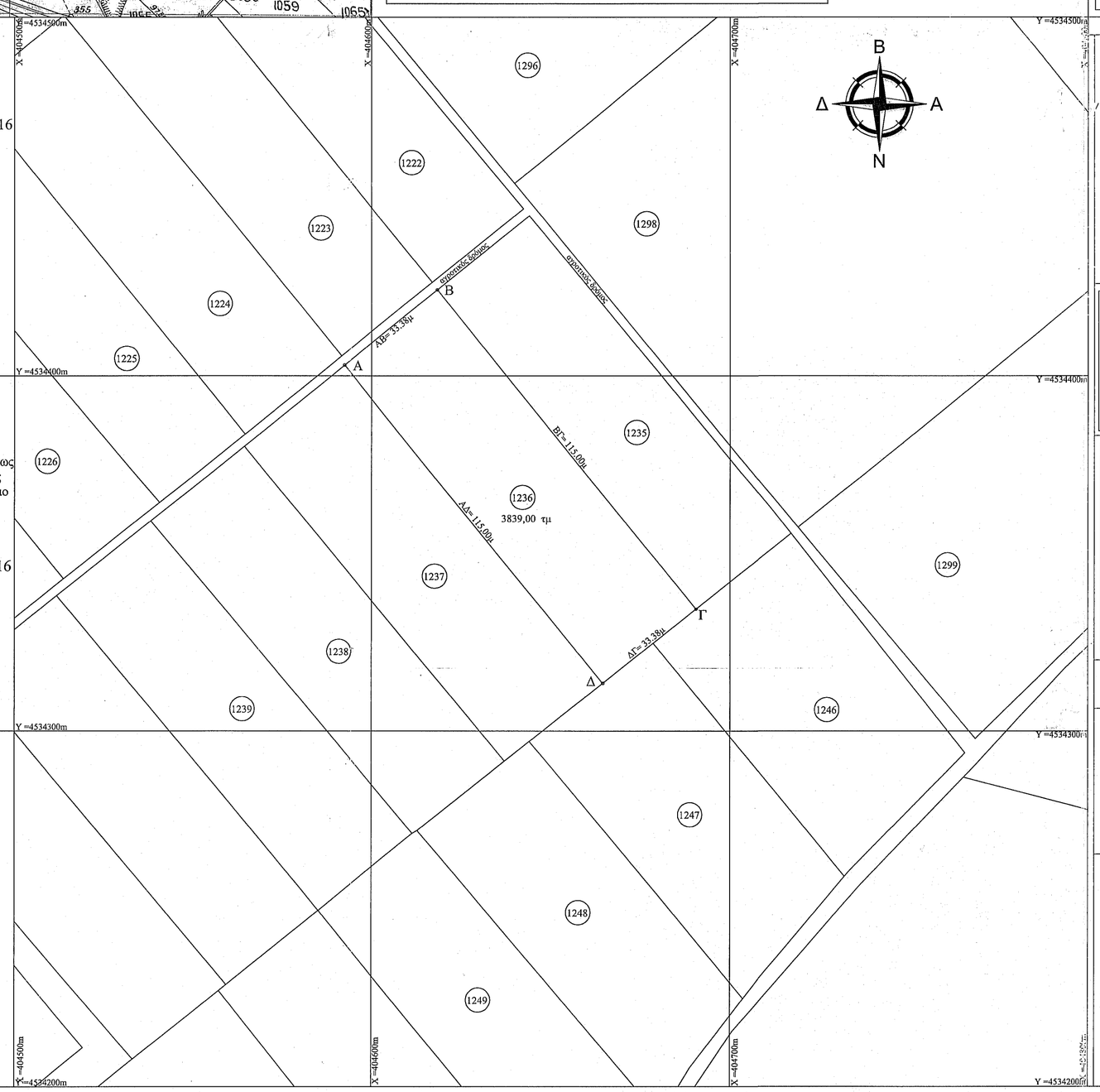

ΔΗΛΩΣΗ - ΒΕΒΑΙΩΣΗ Ν-651/77

Ο υπογράφων Αντώνιος Τσάτσης ,δηλώνω υπεύθυνα και με γνώση των συνεπειών του Ν.651/77 οτι το εικονιζόμενο αγροτεμάχιο υπ'αριθμό 1236 εμβαδού 3.839 τ.μ. , εχει τις πλευρικές διαστάσεις που φαίνονται κέιται εκτός σχεδίου πόλεως εντός ΓΠΣ στη μελοντική επέκταση οικισμού , εντός της ζώνης των 500 μ απο τον συνοικισμό και Είναι άρτιο και οικοδομήσιμο κατά παρέκκλιση σύμφωνα με τις κείμενες πολεοδομικες διατάξεις και δεν υπάγεται στο Ν.1337/83 και υπάγεται στο Ν.2308/95.

ΚΙΛΚΙΣ ΔΕΚΕΜΒΡΙΟΣ -16
Ο ΔΗΛΩΝ

ΑΠΟΣΠΑΣΜΑ ΧΑΡΤΗ ΓΠΣ ΚΙΛΚΙΣ-ΚΡΗΣΤΩΝΗ

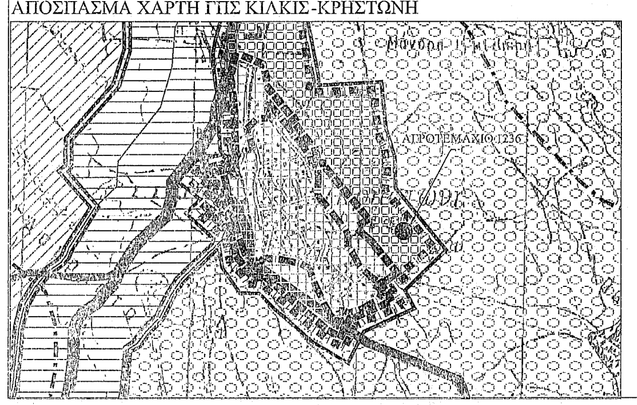

Συντεταγμένες αγροτεμαχίου σε ΕΓΣΑ '87

α/α	X (m)	Y (m)
Α	404592.325	4534403.002
Β	404618.313	4534423.936
Γ	404690.480	4534334.439
Δ	404664.492	4534313.505

Συντεταγμένες αγροτεμαχίων σε ΗΑΤΤ Υ.Γ.

α/α	X (m)	Y (m)
Α	-21.923	784.239
Β	3.798	805.514
Γ	77.138	716.935
Δ	51.417	695.660

Συντεταγμένες αγροτεμαχίου σε ΗΑΤΤ Γ.Υ.Σ.

α/α	X (m)	Y (m)
Α	-8440.475	23002.603
Β	-8414.729	23023.849
Γ	-8341.487	22935.188
Δ	-8367.233	22913.942

ΕΡΓΟ	Τοπογραφικό διάγραμμα του υπ'αριθμού 1236 ΑΓΡΟΚΤΗΜΑ ΚΡΗΣΤΩΝΗΣ ΔΗΜΟΣ ΚΙΛΚΙΣ ΝΟΜΟΣ ΚΙΛΚΙΣ
ΕΡΓΟΔΟΤΗΣ	

ΜΕΛΕΤΗΤΗΣ:
ΑΝΤΩΝΙΟΣ Α. ΤΣΑΤΣΗΣ
ΠΟΛΙΤΙΚΟΣ ΜΗΧΑΝΙΚΟΣ

ΤΟΠΟΓΡΑΦΙΚΟ ΔΙΑΓΡΑΜΜΑ	ΑΡ.ΣΧΕΔΙΟΥ T1 ΚΛΙΜΑΚΑ: 1:1000

ΧΡΟΝΟΣ ΜΕΛΕΤΗΣ: ΔΕΚΕΜΒΡΙΟΣ 2016

ΔΑΣΑΡΧΕΙΟ ΚΙΛΚΙΣ.
Το παρόν τοπογραφικό είναι προσαρτημένο στο με αριθ 1469/10-2-17 εγγραφό μας
Κιλκίς...10-2-17...
Ο Δασάρχης

Βούρτσας Γεώργιος
M.Sc. Δασολόγος με Α' βαθμό

ΥΠΟΓΡΑΦΗ -ΣΦΡΑΓΙΔΑ

ΑΝΤΩΝΙΟΣ Α. ΤΣΑΤΣΗΣ
ΔΙΠΛΩΜ. ΠΟΛΙΤΙΚΟΣ ΜΗΧΑΝΙΚΟΣ Δ.Π.Θ.
ΜΕΛΟΣ Τ.Ε.Ε. ΑΡΙΘ. ΜΗΤΡΩΟΥ 129483
ΜΕΛΕΤ. ΧΑΡΤΗΣ ΔΟΣ 10 - ΚΙΛΚΙΣ
ΤΗΛ.: 6972 508321 - ΚΙΝ.: 6972 025555
ΑΦΜ: 126415439 - ΔΟΥ: ΚΙΛΚΙΣ