φωτογραφίες

Νότια

Νοτιοδυτική

Βόρεια

Βορειοδυτική

Οι συντεταγμένες που αναφέρονται στο Τοπογραφικό Διάγραμμα είναι στο Ελληνικό Γεωδαιτικό Σύστημα Αναφοράς 1987 (ΕΓΣΑ'87).
Η εξάρτηση απο το ΕΓΣΑ'87 πραγματοποιήθηκε με σύστημα GPS και κάνοντας χρήση του Ελληνικού Συστήματος Εντοπισμού **URANUS**.
Για τις μετρήσεις εξάρτησης χρησιμοποιήθηκε GPS MAGELLAN Z-MAX με ακρίβειες μέτρησης Η=+/- 10 mm +1 ppm ,V:+/- 15 mm +1ppm.
Η αποτύπωση έγινε με τη μέθοδο της ταχυμετρικής αποτύπωσης και χρησιμοποιηθηκε γεωδαιτικός σταθμός SOKKIA Set 230 RK/RK3.

Ελληνικό Γεωδαιτικό Σύστημα αναφοράς 1987 - ΕΓΣΑ'87-
Ελλειψοειδές αναφοράς GRS 80
Προβολή: Εγκάρσια Μερκατορική
Κεντρικός Μεσημβρινός λο =24 00`00``
Συντελεστής Κλίμακας: 0.999600
Τετμημένη Κεντρικού Μεσημβρινού:+500
Γεωγραφικό Πλάτος Αναφοράς:0 00`00``

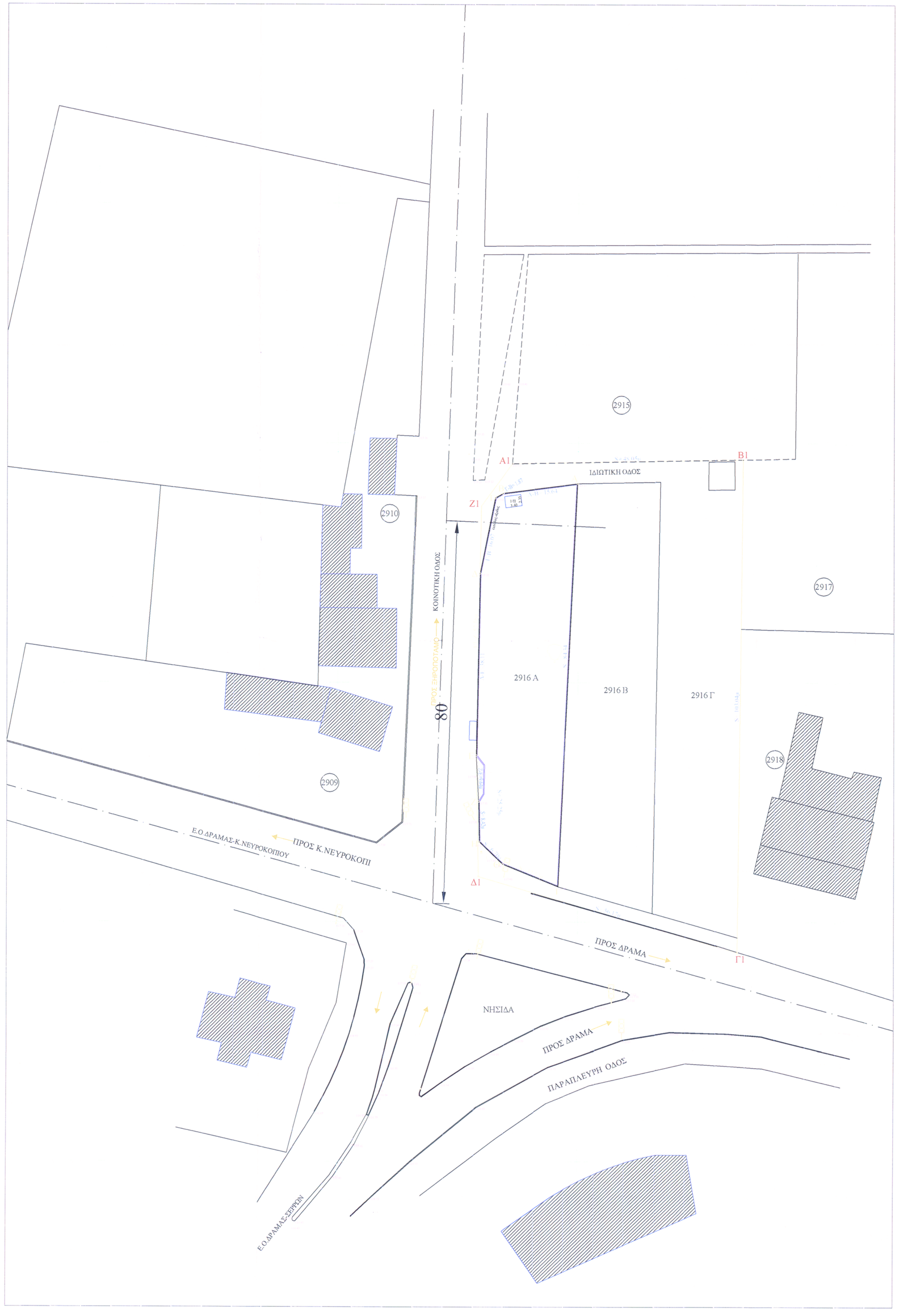

ΟΡΘΟΦΩΤΟΧΑΡΤΗΣ ΚΤΗΜΑΤΟΛΟΓΙΟΥ Α.Ε.

ΑΠΟΣΠΑΣΜΑ ΑΓΡΟΚΤΗΜΑΤΟΣ 1:5.000

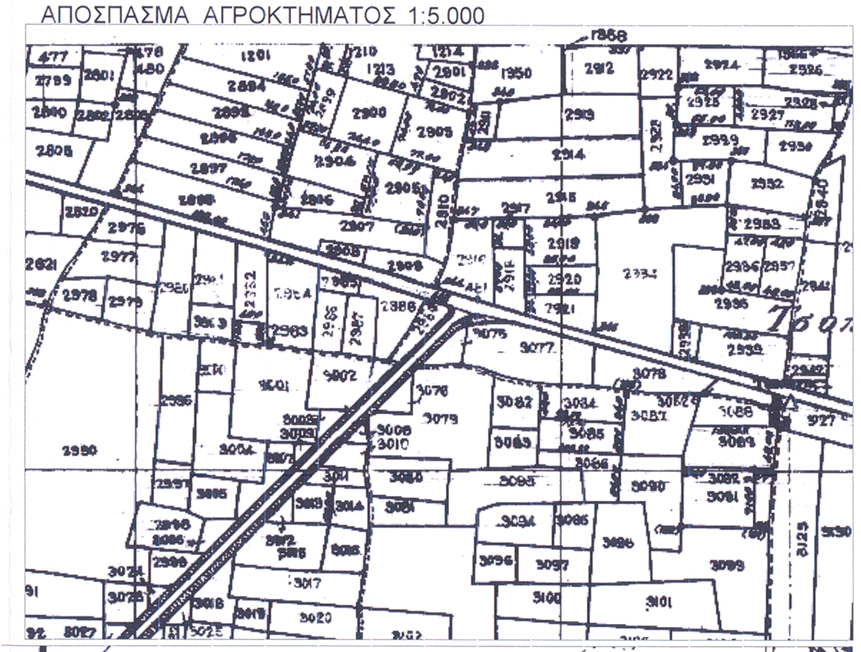

ΑΠΟΣΠΑΣΜΑ ΧΑΡΤΗ Γ.Υ.Σ.1:5.000

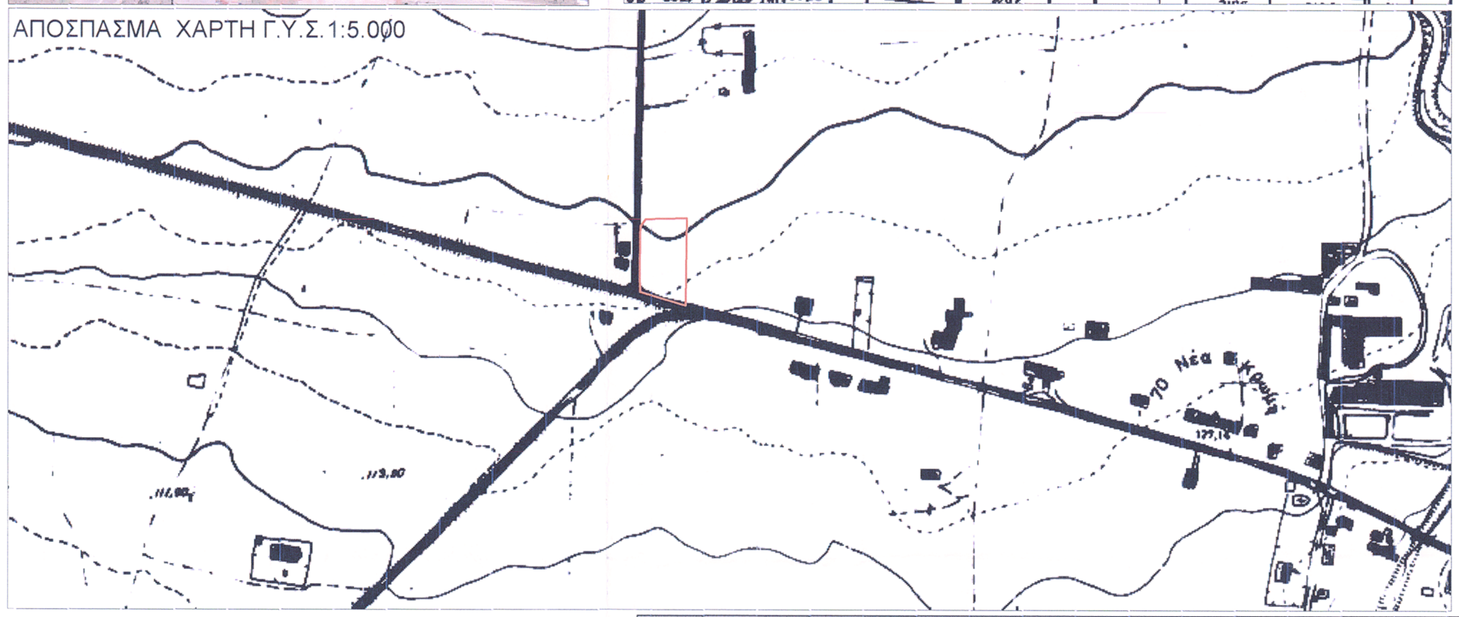

ΟΡΟΙ ΔΟΜΗΣΗΣ Π.Δ./24-5-85 ΕΚΤΟΣ ΣΧΕΔΙΟΥ ΔΟΜΗΣΗ

πρόσωπο σε Εθνική Οδό Δράμας-Κ.Νευροκοπίου
την 17-10-1978
Ε=2000,00 Μ2
Κ=10%
Σ.Δ.=0,20
Αποστ.απο όρια : Δευτερεύον Εθνικο Δίκτυο 45 μ.απο αξονα
: Κοινοτική Οδό 15 μ.απο άξονα.

Σύστημα αναφοράς Συν/νων:
ΕΛΛΗΝΙΚΟ ΓΕΩΔΑΙΤΙΚΟ ΣΥΤΗΜΑ ΑΝΑΦΟΡΑΣ 1987 (ΕΓΣΑ'87)

Εμβαδό οικοπέδου			
α/α	X (m)	Y (m)	S (m)
Α1	508486.27	4555995.70	
Β1	508534.31	4555996.58	48.05
Γ1	508533.15	4555893.55	103.04
Δ1	508479.29	4555909.49	56.17
Ε	508478.86	4555934.73	25.25
Ζ1	508479.87	4555986.89	52.16
Α1	508486.27	4555995.70	10.89
Ε = 5120.64τ.μ.			

ΣΥΝΤΕΤΑΓΜΕΝΕΣ ΣΕ WGS84 φ,λ		
α/α	λ	φ
Α1	24.102919	41.158
Β1	24.103492	41.158
Γ1	24.103477	41.157
Δ1	24.102835	41.157
Ε	24.102795	41.157
Ζ1	24.102843	41.158
Α1	24.102919	41.158

ΣΥΝΤΕΤΑΓΜΕΝΕΣ ΤΟΥ (Α,Β,Γ,Δ,Ε,Ζ,Η,Θ,Ι,Α) - 2916 Α -		
α/α	X (m)	Y (m)
Α	508499.87	4555991.59
Β	508484.36	4555989.55
Γ	508482.75	4555988.59
Δ	508479.59	4555972.83
Ε	508478.86	4555934.73
Ζ	508479.37	4555925.11
Η	508479.47	4555916.68
Θ	508484.31	4555912.05
Ι	508495.92	4555907.34
Ε = 1.447,18 τ.μ.		

ΔΗΛΩΣΗ ΜΗΧΑΝΙΚΟΥ (Άρθρο 5, Ν. 651/77)

Δηλώνω σύμφωνα με το νόμο για το αγροτεμάχιο με στοιχεία (Α1-Β1-Γ1-Δ1-Ε-Ζ1-Α1) υπ'αριθμ.2916 και εμβαδόν 5.120,65 τ.μ. που βρίσκεται αγρίμα ΞΗΡΟΠΟΤΑΜΟΥ του ΔΗΜΟΥ ΔΡΑΜΑΣ ότι:
- είναι άρτιο και οικοδομήσιμο κατά κατά κανόνα ως προς το εμβαδόν και τις διαστάσεις σύμφωνα με τις πολεοδομικές διατάξεις που ισχύουν σήμερα,
- βρίσκεται εκτός σχεδίου, εκτός ζώνης ορίων οικισμού και εκτός ΖΟΕ,
- Το αγρίτσο βρίσκεται εκτος Γ.Π.Σ.
- Δεν εμπίπτει στις διατάξεις του Ν.1337/83 περι εισφορών σε γή και χρήμα.
- Εκτος περιοχών απολύτου προστασίας (Natura,Ramsar κ.λ.π.
- Εκτός Εθνικού Κτηματολογίου
- Δεν διέρχονται εναέριες γραμμές μεταφοράς υψηλής τάσης της ΔΕΗ ή αγωγός φυσικού αερίου.

Η ΜΗΧΑΝΙΚΟΣ

ΠΑΣΧΑΛΙΑ Κ. ΨΑΛΤΟΥΔΗ
ΠΟΛΙΤΙΚΟΣ ΜΗΧΑΝΙΚΟΣ
UNIVERSITY OF LONDON SOUTH BANK - MSc
ΑΡΙΘΜ. ΜΗΤΡΩΟΥ Τ.Ε.Ε.: 117144
ΜΗΤΡΟΠΟΛΕΩΣ 8Β - ΚΑΒΑΛΑ Φ: 2510 838808
Α.Φ.Μ. ΔΟΥ ΚΑΒΑΛΑΣ

Ευκάλυψις Ενεργειακή	**ΕΥΚΑΛΥΨΙΣ ΕΝΕΡΓΕΙΑΚΗ Κοιν.Σ.Επ.**
	ΚΑΒΑΛΑ ΜΗΤΡΟΠΟΛΕΩΣ 8-Β Τ.Κ. 65403 τηλ/φαξ.2510229911 κιν.6979273491
ιδιοκτήτης	ΕΥΚΑΛΥΨΙΣ ΚΟΙΝ. Σ. ΕΠ.
εργο	ΑΠΟΤΥΠΩΣΗ ΑΓΡ/ΧΙΟΥ ΕΠΙ ΤΗΣ Ε.Ο.ΔΡΑΜΑΣ-Κ.ΝΕΥΡΟΚΟΠΙΟΥ ΚΑΙ ΚΟΙΝΟΤΙΚΗΣ ΟΔΟΥ ΞΗΡΟΠΟΤΑΜΟΥ
θεση	ΥΠ΄ΑΡΙΘΜ. 2916 ΑΓΡΟΣ Δ.Κ. ΞΗΡΟΠΟΤΑΜΟΥ του ΔΗΜΟΥ ΔΡΑΜΑΣ της Π.Ε. ΔΡΑΜΑΣ Δράμα 9/3/17 Ο ενημηνιας
μελετητής	ΨΑΛΤΟΥΔΗ ΠΑΣΧΑΛΙΑ ΔΙΠΛ. ΠΟΛΙΤΙΚΟΣ ΜΗΧΑΝΙΚΟΣ Τμήμα Διεύθυνσης Δασικών Υπηρεσιών
θέμα σχεδίου **ΤΟΠΟΓΡΑΦΙΚΟ ΔΙΑΓΡΑΜΜΑ**	αρ.σχεδίου Τ1
Ημερομηνία ΟΚΤ. 2016	Κλίμακα 1:500
Ο συντάξας ΠΑΣΧΑΛΙΑ Κ. ΨΑΛΤΟΥΔΗ ΠΟΛΙΤΙΚΟΣ ΜΗΧΑΝΙΚΟΣ UNIVERSITY OF LONDON SOUTH BANK - MSc ΑΡΙΘΜ. ΜΗΤΡΩΟΥ Τ.Ε.Ε.: 117144 ΜΗΤΡΟΠΟΛΕΩΣ 8Β - ΚΑΒΑΛΑ Φ: 2510 838808 Α.Φ.Μ. ΔΟΥ ΚΑΒΑΛΑΣ	Ελεγχος ΕΛΛΗΝΙΚΗ ΔΗΜΟΚΡΑΤΙΑ ΓΕΩΤΕΕ Ε.Γ.Γ. Ο Διδάσκων Δράμας

ΣΕΩΡΗΘΗΚΕ
Συνοδεύει αναπόσπαστα την με αριθμο 3343/9-3-17 πραξη χαρακτηρισμού μας.
Δράμα 9 - 3 -2017