ΣΥΝΤΕΤΑΓΜΕΝΕΣ ΚΟΡΥΦΩΝ ΓΗΠΕΔΟΥ ΕΓΣΑ'87			
α/α	X	Y	Αποστάσεις
Α	336397.754	4302537.700	----
Β	336417.121	4302553.508	Α - Β: 25.00
Γ	336432.930	4302534.141	Β - Γ: 25.00
Δ	336413.562	4302518.333	Γ - Δ: 25.00
Α	336397.754	4302537.700	Δ - Α: 25.00
Ε=1/2 Σ(Xν*Xν+1)(Yν-Yν+1)			
Ε= 625,00 τ.μ.			

ΦΩΤΟΓΡΑΦΙΚΗ ΤΕΚΜΗΡΙΩΣΗ ΛΗΨΗ 1

ΦΩΤΟΓΡΑΦΙΚΗ ΤΕΚΜΗΡΙΩΣΗ ΛΗΨΗ 2

ΑΠΟΣΠΑΣΜΑ ΧΑΡΤΩΝ ΓΥΣ ΚΛ. 1:5.000 (5269_3) & (5268_4)

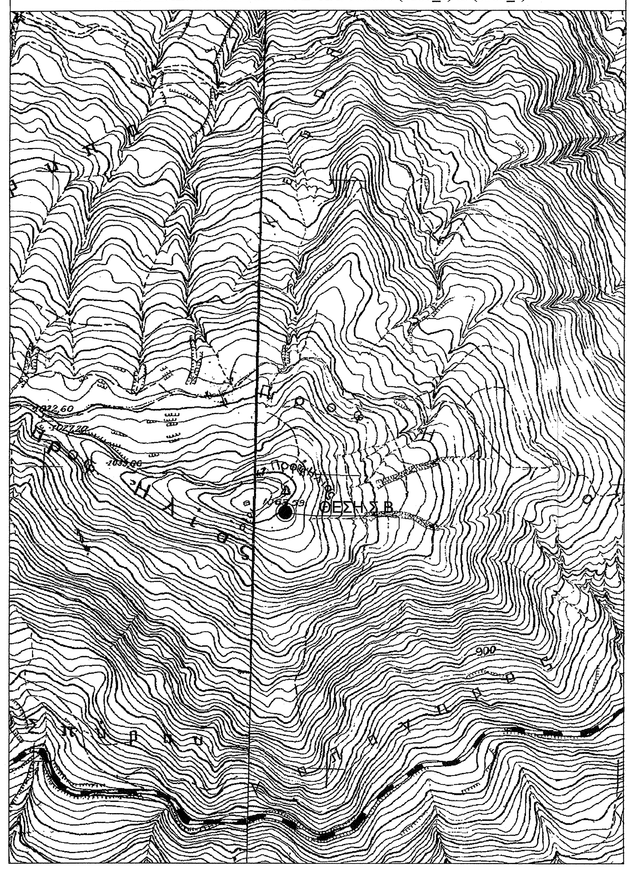

ΑΠΟΣΠΑΣΜΑ ΧΑΡΤΗ ΓΥΣ ΚΛ. 1:50.000 Φ.Χ. "ΣΠΕΡΧΕΙΑΣ"

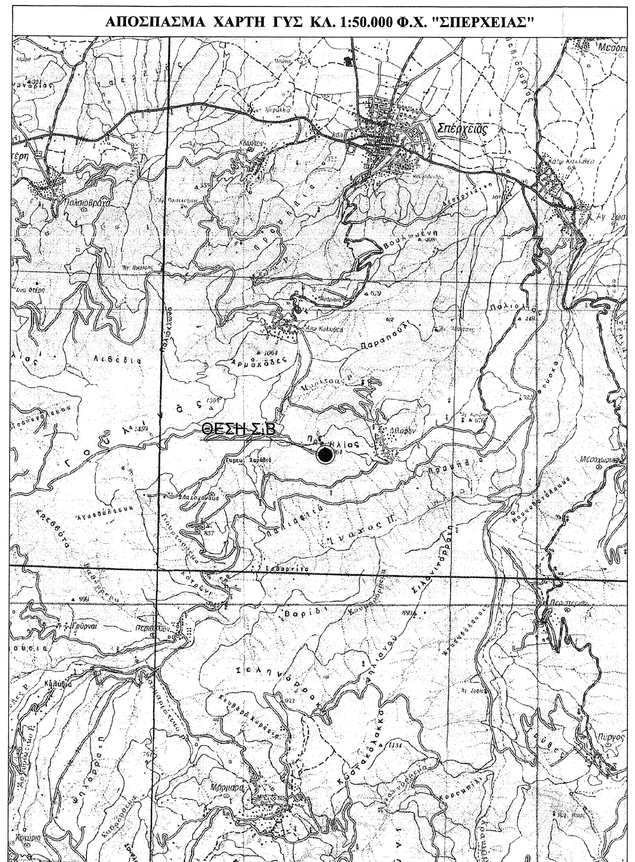

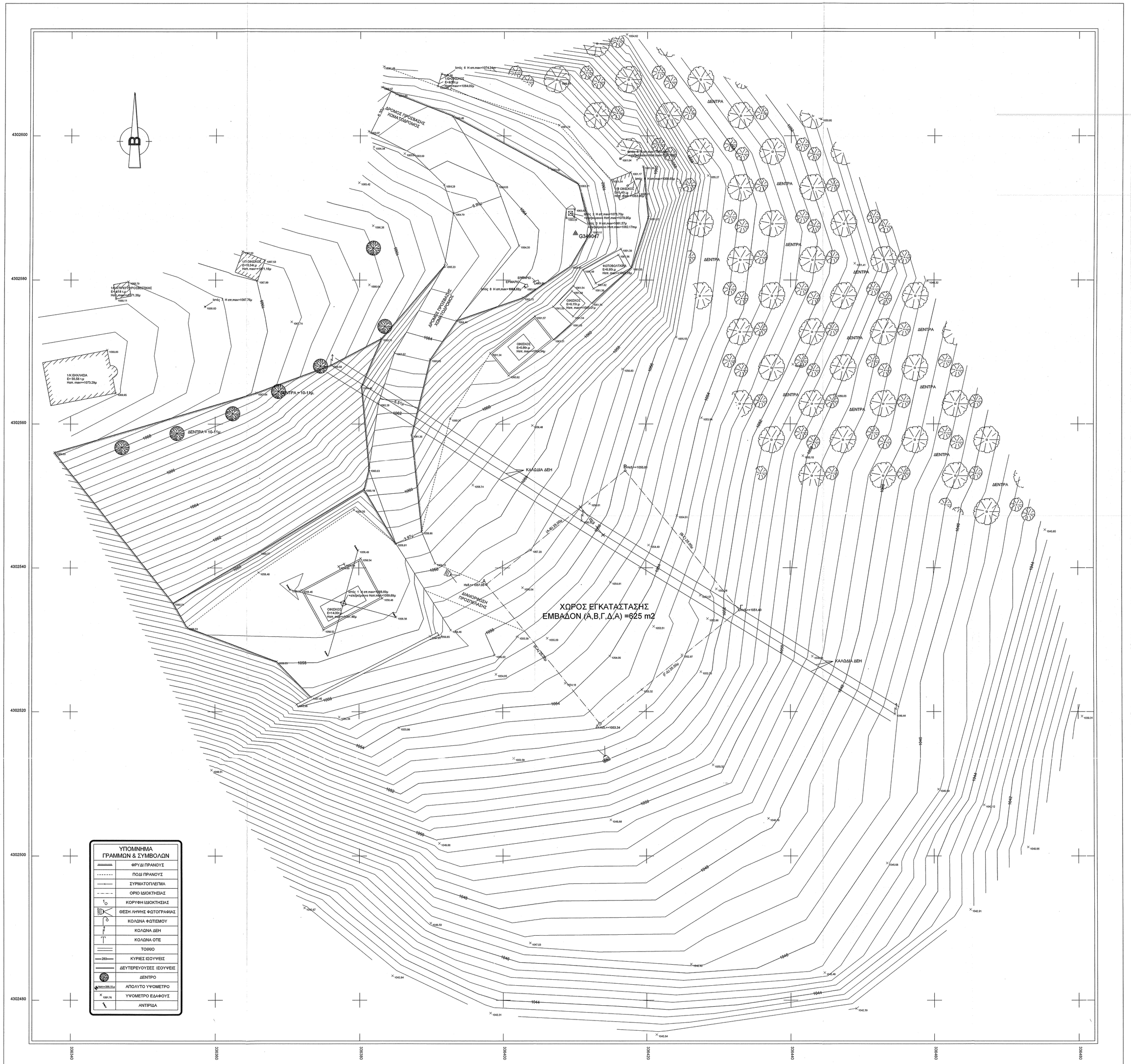

ΥΠΕΥΘΥΝΗ ΔΗΛΩΣΗ ΤΟΥ ΙΔΙΟΚΤΗΤΗ

Ο υπογεγραμμένος ....., δηλώνω υπεύθυνα γνωρίζοντας τις συνέπειες του Νόμου ότι τα αρχικά και ολοκληρωμένα όρια του γηπέδου με στοιχεία "Α-Β-Γ-Δ-Α" και εμβαδόν 625,00 τ.μ., που βρίσκεται πλησίον του οικισμού "Δίλοφο" στην Τοπική Κοινότητα Αγίου Σώστη (Δίλοφο), της Δημοτικής Ενότητας Σπερχειάδας, του Δήμου Μακρακώμης, Π.Ε. Φθιώτιδος υπεδείχθησαν από εμένα και είναι ορθά. Ευθύνομαι για την ακρίβεια των δηλουμένων ορίων και για την ύπαρξη και την αυτά δικαιώματος έγκρισης του ασύρματου κόμβου.

Ο ΔΗΛΩΝ

ΔΗΛΩΣΗ ΜΗΧΑΝΙΚΟΥ (Ν. 651/77)

Δηλώνω σύμφωνα με το Νόμο για:

- το γήπεδο με στοιχεία "Α-Β-Γ-Δ-Α" και εμβαδόν 625,00 τ.μ., που βρίσκεται πλησίον του οικισμού "Δίλοφο" στην Τοπική Κοινότητα Αγίου Σώστη (Δίλοφου), της Δημοτικής Ενότητας Σπερχειάδας, του Δήμου Μακρακώμης, Π.Ε. Φθιώτιδος ότι :

1. είναι άρτιο και οικοδομήσιμο κατά τις κείμενες πολεοδομικές διατάξεις περί κεραιών.
2. βρίσκεται εκτός συγδίου , εκτός οικισμού, εκτός Natura.
3. δεν εμπίπτει στις διατάξεις του Νόμου 1337/83 περί εισφορών σε γη και χρήμα.
4. εντός αυτού δεν διέρχονται εναέριες γραμμές μεταφοράς υψηλής τάσης της Δ.Ε.Η. ή αγωγός φυσικού αερίου.
5. εντός αυτού ή σε απόσταση μικρότερη των 20 μ. από αυτό δεν διέρχεται ρέμα.

Ο ΜΗΧΑΝΙΚΟΣ

ΟΔΟΙΠΟΡΙΚΟ ΣΚΑΡΙΦΗΜΑ

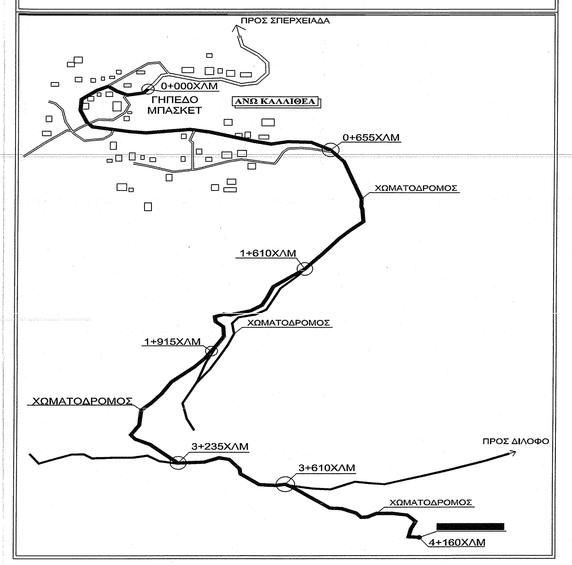

ΥΠΟΜΝΗΜΑ

ΝΟΜΟΙ ΠΕΡΙ ΚΙΝΗΤΗΣ ΤΗΛΕΦΩΝΙΑΣ

Ν. 2075/92 ΦΕΚ.129Α & Ν.2145/93 ΦΕΚ. 88Α
Ν. 2867/00 ΦΕΚ. 273Α & Ν.2801/00 ΦΕΚ. 46Α
Ν. 3431/06 ΦΕΚ. 13Α & Ν.4053/12 ΦΕΚ. 44Α
Ν. 4070/12 ΦΕΚ. 82Α

ΕΓΚΥΚΛΙΟΙ

ΕΓΚ. 12/94 & ΕΓΚ.34/93 &
ΕΓΤΡ. ΥΠΕΚΑ 17098/03-05-2012

ΓΙΑ ΣΤΑΘΜΟΥΣ ΕΠΙ ΕΔΑΦΟΥΣ

1) Επιτρέπεται η κατασκευή Σ/Β και σε μη άρτια οικόπεδα με ελάχιστο εμβ. 500,00 τ.μ.
2) Μέγιστο εμβαδόν οικίσκου 35,00 τ.μ.
3) Μέγιστο ύψος οικίσκου 3,50 μ. σε περίπτωση κατασκευής στέγης το μέγιστο ύψος αυτής δεν πρέπει να είναι μεγαλύτερο.
4) Πλάγιες αποστάσεις πυλώνα και οικίσκου 5,00 μ. από τα όρια του οικοπέδου.

ΠΑΡΑΛΟΧΕΣ-ΠΑΡΑΤΗΡΗΣΕΙΣ

1. Σύστημα συντεταγμένων ΕΓΣΑ '87.
2. Υψομετρική αφετηρία 0.00 από Μ.Σ.Θ.
3. Ισοδιάσταση 0,4 μ.
4. Η τοπογραφική αποτύπωση έγινε με γεωδαιτικό σταθμό.
5. Οι διαστάσεις και τα εμβαδά υπολογίσθηκαν αναλυτικά από τις συντεταγμένες των κορυφών.
6. Η εξάρτηση από το ΕΓΣΑ '87 πραγματοποιήθηκε με σύστημα GPS και κάνοντας χρήση του τριγωνομετρικού σημείου της Γ.Υ.Σ. 349047

ΓΕΩΓΡΑΦΙΚΕΣ ΣΥΝΤΕΤΑΓΜΕΝΕΣ ΘΕΣΗΣ

Τα φ,λ αναφέρονται στο ελλειψοειδές αναφοράς GRS 80 του συστήματος ΕΓΣΑ '87
φ : 38° 51' 23"
λ : 22° 06' 53"

Τα φ,λ αναφέρονται στο ελλειψοειδές αναφοράς HAYFORD του συστήματος ED50 ΕΛΛΑΣ
φ : 38° 51' 36"
λ : 22° 07' 01"

Τα φ,λ αναφέρονται στο ελλειψοειδές αναφοράς παγκόσμιο 84 του συστήματος WGS 84
φ : 38° 51' 33"
λ : 22° 06' 59"

ΕΜΒΑΔΟΝ ΓΗΠΕΔΟΥ

Ε (Α-Β-Γ-Δ-Α) = 625,00 τ.μ.

ΕΡΓΟΔΟΤΗΣ	RURAL CONNECT Ευρυζωνικά Δίκτυα Α.Ε.Ε.Σ.
ΕΡΓΟ	**ΕΓΚΑΤΑΣΤΑΣΗ ΑΣΥΡΜΑΤΟΥ ΚΟΜΒΟΥ 242 2731 ΔΙΛΟΦΟ ΦΘΙΩΤΙΔΟΣ**
ΘΕΣΗ	**ΠΗΣΙΟΝ ΟΙΚΙΣΜΟΥ "ΔΙΛΟΦΟ", Τ.Κ. ΑΓΙΟΥ ΣΩΣΤΟΥ (ΔΙΛΟΦΟΥ), Δ.Ε. ΣΠΕΡΧΕΙΑΔΑΣ, ΔΗΜΟΣ ΜΑΚΡΑΚΩΜΗΣ, ΠΕΡ. ΕΝΟΤΗΤΑ ΦΘΙΩΤΙΔΑΣ**
ΑΝΑΔΟΧΟΣ	INTRAKAT
ΜΕΛΕΤΗΤΗΣ	**ΑΡΓΥΡΟΠΟΥΛΟΣ ΙΩΑΝΝΗΣ ΑΓΡ. ΤΟΠΟΓΡΑΦΟΣ ΜΗΧΑΝΙΚΟΣ Α.Π.Θ.**
ΘΕΜΑ ΣΧΕΔΙΟΥ	ΤΟΠΟΓΡΑΦΙΚΟ ΔΙΑΓΡΑΜΜΑ ΑΡΙΘΜΟΣ ΣΧΕΔΙΟΥ: D001 ΚΩΔΙΚΟΣ ΕΡΓΟΥ: 242 2731
ΚΛΙΜΑΚΑ	1:200
ΧΡΟΝΟΣ ΜΕΛΕΤΗΣ	ΙΟΥΛΙΟΣ 2015

ΘΕΩΡΗΘΗΚΕ
Με την παρατήρηση ότι η κτιστή φωτισματο ιδιος του υπ' αριθμ. 47247/20005-9-7-2016-1-2017 συμφώνου μας και ανήκει σε ΟΙΤΑ
Σπερχειάδα 8-7-2017
Ο Δασάρχης
Δασολόγος Σοφοκλής Σοτιγάρας

ΣΦΡΑΓΙΔΑ
ΑΡΓΥΡΟΠΟΥΛΟΣ Ν. ΙΩΑΝΝΗΣ
ΤΟΠΟΓΡΑΦΟΣ ΜΗΧΑΝΙΚΟΣ Α.Π.Θ. Μ.Σ.Ε.
ΑΡ. ΜΗΤΡΩΟΥ Τ.Ε.Ε.: 92293
ΜΙΑΟΥΛΗ 3, ΑΓΛΑΝΤΙΑ
ΤΗΛ.: 2102512230 , ΚΙΝ.: 6944
ΑΦΜ: 130598058 - ΔΟΥ: ΑΘΗΝΑΙ

ΕΠΑΛΗΘΕΥΤΗΚΕ
Σπερχειάδα 8-7-2017
Ο Δασολόγος
ΣΥΛΛΓΟΣ ΔΑΜΠΑΛΙΑΣΗΣ
ΔΑΣΟΛΟΓΟΣ

Ο	ΑΡΧΙΚΗ ΣΧΕΔΙΑΣΗ			
Α/Α	ΑΝΑΘΕΩΡΗΣΕΙΣ	ΗΜ/ΝΙΑ	ΣΧΕΔΙΑΣΗ	ΕΓΚΡΙΣΗ