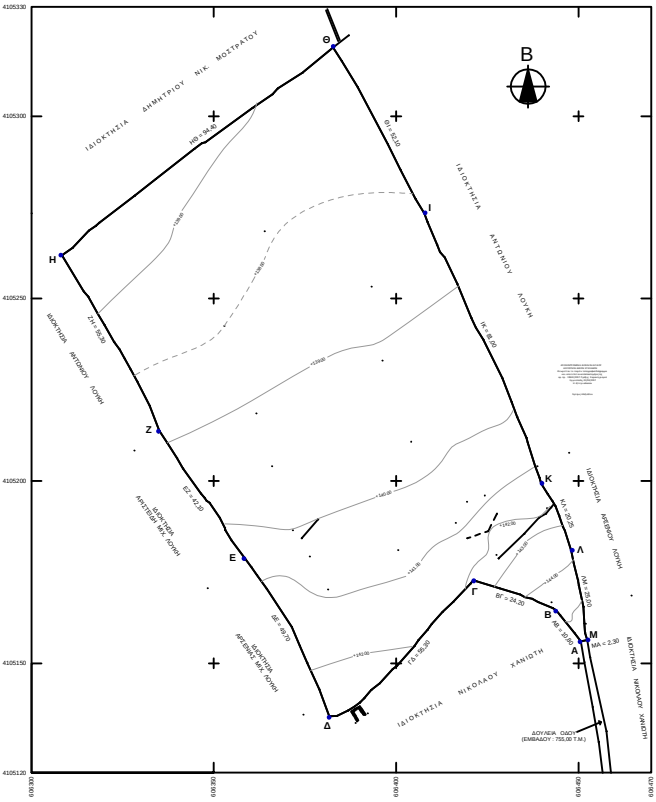

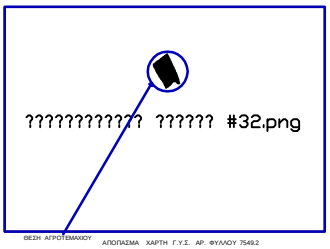

ΘΕΣΗ ΑΓΡΟΤΕΜΑΧΙΟΥ ΑΠΟΠΛΑΣΜΑ ΧΑΡΤΗ Γ.Υ.Σ. ΑΡ. ΦΥΛΛΟΥ 7549.2

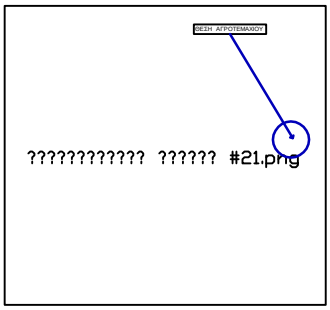

ΕΜΒΑΔΟΝ ΑΓΡΟΤΕΜΑΧΙΟΥ (ΑΒΓΔΕΖΗΘΙΚΛΜΑ) = **13.246,00 Τ.Μ.**

ΔΗΛΩΣΗ ΜΗΧΑΝΙΚΟΥ (Ν. 651/77).

Δηλώνω σύμφωνα με το νόμο για το αγροτεμάχιο με στοιχεία "ΑΒΓΔΕΖΗΘΙΚΛΜΑ" και εμβαδόν 13.246,00 τ.μ. που βρίσκεται στη θέση "Μαράθι" της Δημοτικής Κοινότητας Κώστου του Δήμου Πάρου ότι:

α) είναι άρτιο και οικοδομήσιμο ως προς το εμβαδόν και τις διαστάσεις σύμφωνα με τις ισχύουσες πολεοδομικές διατάξεις. (Π.Δ. 16-6-1993 ΦΕΚ 732 Δ΄)

β) βρίσκεται εκτός σχεδίου και εκτός οικισμού.

γ) Σύμφωνα με το Γενικό Πολεοδομικό Σχέδιο του Δ. Πάρου, ΦΕΚ 148/ ΑΑΠ 2-5- 2012, το αγροτεμάχιο βρίσκεται στην Περιοχή Ελέγχου και Περιορισμού της Δόμησης Π.Ε.Π.Δ. 2 "Περιμετρική Ζώνη Ενδοχώρας".

δ) δεν εμπίπτει στις διατάξεις του Ν. 1337/83 περί εκφορών σε γη και σε χρήμα.

ε) εντός αυτού δε διέρχονται εναέριες γραμμές μεταφοράς υψηλής τάσης της ΔΕΗ ή αγωγός φυσικού αερίου.

ζ) εντός αυτού ή σε απόσταση μεγαλύτερη των 20 μ. από αυτό δεν διέρχεται ρέμα.

η) απέχει από τη θάλασσα περίπου 3.660,00 μ.

θ) απόσταση από τον παραδοσιακό οικισμό " Μαράθι" μικρότερη των 500,00 μ

Η ΜΗΧΑΝΙΚΟΣ

??????33.bmp

ΔΗΛΩΣΗ ΙΔΙΟΚΤΗΤΗ (Ν. 4030/11).

Δηλώνω ότι :
τα όρια του αγροτεμαχίου με στοιχεία "ΑΒΓΔΕΖΗΘΙΚΛΜΑ" και εμβαδόν 13.246,00 τ.μ. που βρίσκεται στη θέση "Μαράθι" της Δημοτικής Κοινότητας Κώστου του Δήμου Πάρου υπεδείχθησαν από εμένα και ευθύνομαι για την ακρίβεια των δηλουμένων ορίων του αγροτεμαχίου.

Ο ΙΔΙΟΚΤΗΤΗΣ

Υπόμνημα Εξαρτημένου Τοπογραφικού Διαγράμματος

- Οι συντεταγμένες των κορυφών του γηπέδου που αναφέρονται στο Τοπογραφικό Διάγραμμα είναι στο Ελληνικό Γεωδαιτικό Σύστημα Αναφοράς 1987 (Ε.Γ.Σ.Α.87).
- Η εξάρτηση από το Ε.Γ.Σ.Α.'87 πραγματοποιήθηκε κάνοντας χρήση του σταθμού METO του ιδιωτικού δικτύου Smartnet της εταιρίας Metrica AE με συντεταγμένες (X, Y) = (622586.927, 4106369.289).
- Για τις μετρήσεις χρησιμοποιήθηκε GNSS δέκτης Leica GS08 GNSS με Serial Number 1854579
με καταγραφή συχνοτήτων L1 και L2 του συστήματος GPS και GLONASS.

- Οι διαστάσεις και το εμβαδόν υπολογίστηκαν ηλεκτρονικά με χρήση ΗΥ.

ΣΥΝΤΕΤΑΓΜΕΝΕΣ ΚΟΡΥΦΩΝ
ΕΓΣΑ 87

	X	Y
Α	606450,444	4105155,907
Β	606443,737	4105164,327
Γ	606421,317	4105172,604
Δ	606381,597	4105135,176
Ε	606358,277	4105178,715
Ζ	606334,829	4105213,637

	X	Y
Η	606308,058	4105261,918
Θ	606382,771	4105319,181
Ι	606407,965	4105273,532
Κ	606439,974	4105199,367
Λ	606448,289	4105180,972
Μ	606452,610	4105156,402

ιδιοκτήτης:	Αργυρώ Κουταρούτου
ιδιοκτησία:	ΑΚΑΛΕΣΤΟΣ ΚΩΝ/ΝΟΣ ΤΟΥ ΜΙΧΑΗΛ
περιοχή	"ΜΑΡΑΘΙ " Δ.Κ. ΚΩΣΤΟΥ ΠΑΡΟΥ
νομός	
τίτλος σχεδίου	ΤΟΠΟΓΡΑΦΙΚΟ ΔΙΑΓΡΑΜΜΑ
αριθμός σχεδίου	Τ
ημερ. σχεδίασης	ΝΟΕΜΒΡΙΟΣ 2016
κλίμακα	1:500

??????33.bmp