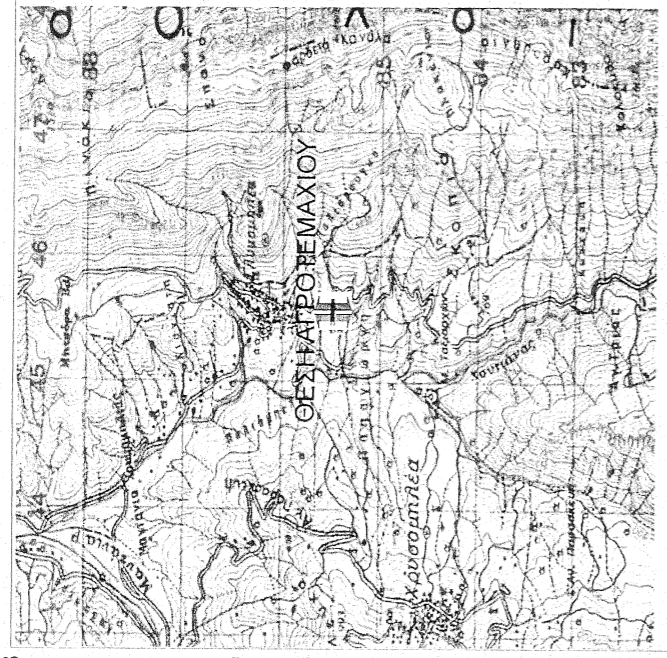
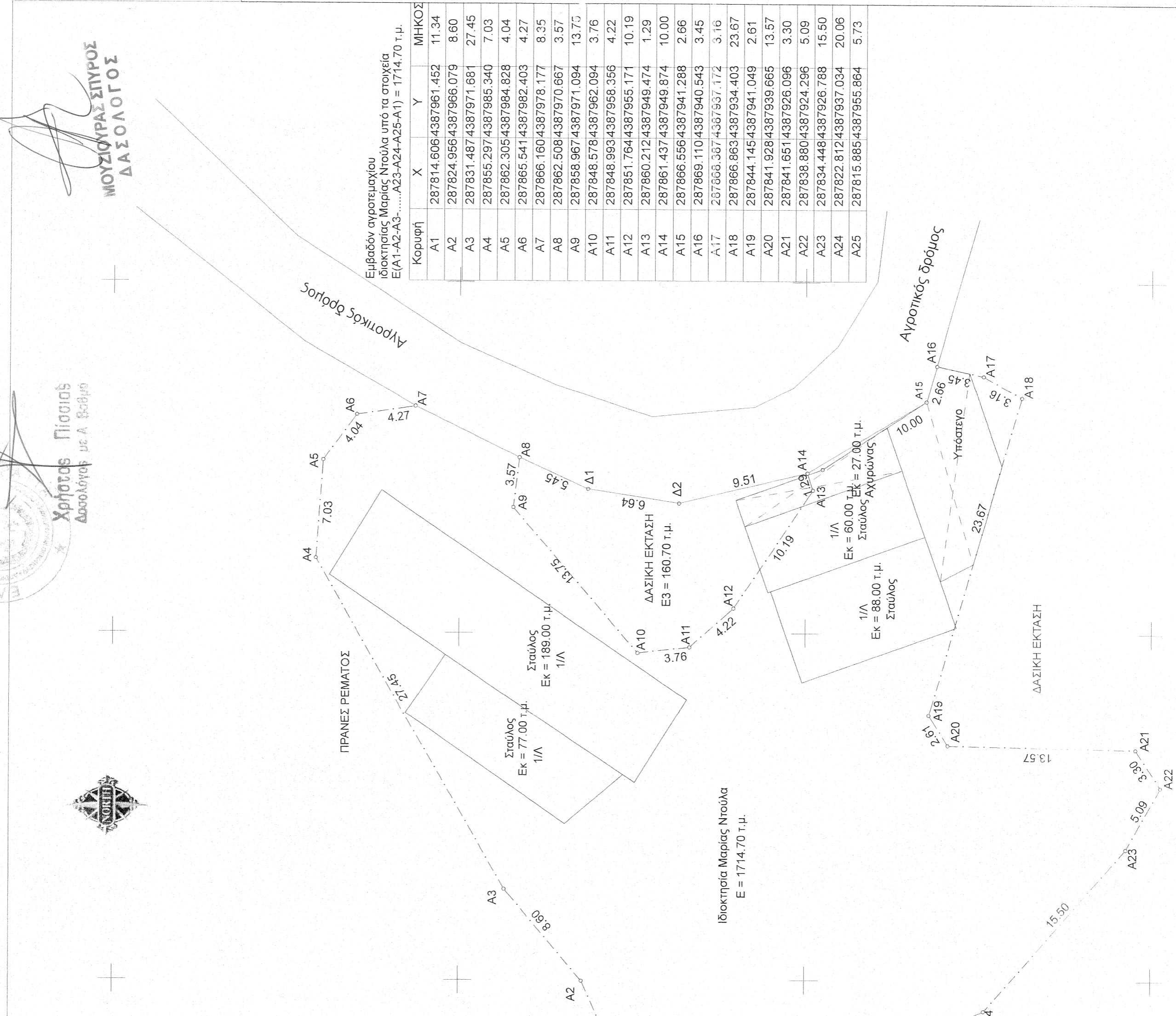


Το παρόν σχέδιο ετοιμάστηκε
 στις 18-4-2011. Έχουν υπογραφεί
 Καλαμάκι 18-4-2011
 Ο Δασολόγος Καλαμάκας
 Χρήστος Πιτσιδής

Το παρόν σχέδιο ετοιμάστηκε
 στις 18-4-2011. Έχουν υπογραφεί
 Καλαμάκι 18-4-2011
 Ο Δασολόγος Καλαμάκας
 Μουζήφρας Σπύρος



ΑΠΟΣΠΑΣΜΑ ΧΑΡΤΗΣ Γ.Υ.Σ.



Εμβαδόν δασικής έκτασης υπό τα στοιχεία
 Ε3(Α8-Δ1-Δ2-Α14-Α13-Α12-Α11-Α10-Α9-Α8) = 160.70 τ.μ.

Κορυφή	X	Y	ΜΗΚΟΣ
A8	287862.508	4387970.667	5.45
Δ1	287860.274	4387965.700	6.64
Δ2	287859.254	4387959.135	9.51
A14	287861.437	4387949.874	1.29
A13	287860.212	4387949.474	10.19
A12	287851.764	4387955.171	4.22
A11	287848.993	4387958.356	3.76
A10	287848.578	4387962.094	13.75
A9	287858.967	4387971.094	3.57


Εμβαδόν αγροτεμαχίου
 ιδιοκτησίας Μαρίας Ντούλα υπό τα στοιχεία
 Ε1(Α1-Α2-Α3-.....Α23-Α24-Α25-Α1) = 1714.70 τ.μ.

Κορυφή	X	Y	ΜΗΚΟΣ
A1	287814.606	4387961.452	11.34
A2	287824.956	4387966.079	8.60
A3	287831.487	4387971.681	27.45
A4	287855.297	4387985.340	7.03
A5	287862.305	4387984.828	4.04
A6	287865.541	4387982.403	4.27
A7	287866.160	4387978.177	8.35
A8	287862.508	4387970.667	3.57
A9	287858.967	4387971.094	13.75
A10	287848.578	4387962.094	3.76
A11	287848.993	4387958.356	4.22
A12	287851.764	4387955.171	10.19
A13	287860.212	4387949.474	1.29
A14	287861.437	4387949.874	10.00
A15	287866.556	4387941.288	2.66
A16	287869.110	4387940.543	3.45
A17	287866.387	4387937.172	3.16
A18	287866.863	4387934.403	23.67
A19	287844.145	4387941.049	2.61
A20	287841.928	4387939.665	13.57
A21	287841.651	4387926.096	3.30
A22	287838.880	4387924.296	5.09
A23	287834.448	4387926.788	15.50
A24	287822.812	4387937.034	20.06
A25	287815.885	4387955.864	5.73

ΤΟΠΟΓΡΑΦΙΚΟ ΔΙΑΓΡΑΜΜΑ ΑΓΡΟΤΕΜΑΧΙΟΥ

**ΘΕΣΗ ΑΓΡΟΤΕΜΑΧΙΟΥ
 "ΚΙΑΡΙ" - Τ.Δ. ΓΛΥΚΟΜΗΛΙΑΣ - ΔΗΜΟΣ ΚΑΛΑΜΠΑΚΑΣ**

1. Δηλώση Μηχανικού (Ν651/1977)
 Το αγροτεμάχιο υπό τα στοιχεία Ε1(Α1-Α2-Α3-.....Α23-Α24-Α25-Α1) = 1714.70 τ.μ. δεν είναι άρτο και οικοδομήσιμο σύμφωνα με τις κείμενες πολεοδομικές διατάξεις.



2. ΟΡΟΙ ΔΟΜΗΣΗΣ (ΕΚΤΟΣ ΣΧΕΔΙΟΥ Natura)
 Στις περιοχές που βρίσκονται εκτός εγκεκριμένων σχεδίων πόλεως ή εκτός ορίων οικισμών νομίμως προυφιστάμενων του 1923 ή εκτός ορίων οικισμών με πληθυσμό μέχρι 2.000 κατοίκους και εμπίπτουν σε ΕΖΔ ή Ζ.Ε.Π., το ελάχιστο όριο αρτηριότητας & καταρτισης των γηπέδων ορίζεται σε 10.000 τ.μ. εφαρμοζόμενης κατά τα λοιπά, όπως ορίζει της παρ. 1 του άρθρου 1 του π.δ. της 24.31.5.1985 (ΦΕΚ 270 Δ'). Κατ' εξαίρεση, θεωρούνται άρτα και οικοδομήσιμα κατά παρέκκλιση, γήπεδα έκτασης τουλάχιστον 4.000 τ.μ., τα οποία, κατά τη δήλωση του παρόντος (31-3-2011), θεωρούνται άρτα και οικοδομήσιμα, σύμφωνα με τις οικείες πολεοδομικές διατάξεις.

3. ΠΑΡΑΤΗΡΗΣΕΙΣ :
 α) Οι συντεταγμένες είναι στο προβολικό σύστημα Ε.Γ.Σ.Α.' 87.
 β) Τα όρια αποτυπώθηκαν σύμφωνα με την υποδείξη του ιδιοκτήτη και όπως αυτά είναι διαμορφωμένα σήμερα.

4. ΔΗΛΩΣΗ ΙΔΙΟΚΤΗΤΗ
 Η υπογεγραμμένη Μαρία Ντούλα δηλώνω υπεύθυνα και εν γνώσει των συνεπειών του νόμου περί ψευδούς δηλώσεως, ότι τα όρια στο παρόν τοπογραφικό διάγραμμα τα έχω υλοποιήσει και υποδέξομαι εγώ.

Η Δηλώσα

ΕΡΓΟΔΟΤΗΣ : ΝΤΟΥΛΑ ΜΑΡΙΑ

ΕΡΓΟ : ΤΟΠΟΓΡΑΦΙΚΟ ΔΙΑΓΡΑΜΜΑ ΑΓΡΟΤΕΜΑΧΙΟΥ

ΚΛΙΜΑΚΑ : 1/200

ΜΕΛΕΤΗΤΗΣ : ΔΗΜΗΤΡΙΟΣ ΚΩΝ. ΖΑΡΚΑΔΑΣ - ΤΟΠΟΓΡΑΦΟΣ ΜΗΧΑΝΙΚΟΣ Α.Π.Θ.

**ΧΡΟΝΟΣ ΜΕΛΕΤΗΣ
 ΙΟΥΝΙΟΣ 2016**

Δ/ΝΣΗ - ΒΛΙΩΡΑ 1 (1ος όροφος) , ΚΑΛΑΜΠΑΚΑ ΤΚ 42200 (Πλατεία Ρίγα Φεραίου)
 Τηλ. & φαξ: 2422023600 - Κινητό : 6974956498
 E-mail : zar_kostas@gmail.com - imzarako@beamail.gr

