



Χωματόδρομος  
Ζώνη Απαγορεύσεως

ΑΡ. ΚΑ.Ε.Υ ΤΕΜΑΧΙΟΥ  
180952201031



Το παρόν είναι  
την... εγ-  
χορηγία...  
αναπόσπαστο

Γιωνάνης  
Κασσιόπουλος





Θ	182493.59	4388564.27
Ι	182524.13	4388525.02
Κ	182530.76	4388518.55
Λ	182517.1	4388506.56
Μ	182500.32	4388510.53
Ν	182478.23	4388531.37
Ξ	182447.96	4388534.81

**ΠΑΡΑΤΗΡΗΣΕΙΣ**

Οι συντεταγμένες που αναφέρονται στο Τοπογραφικό Διάγραμμα είναι στο Ελληνικό Γεωδαιτικό Σύστημα Αναφοράς 1987 (Ε.Γ.Σ.Α. 87').

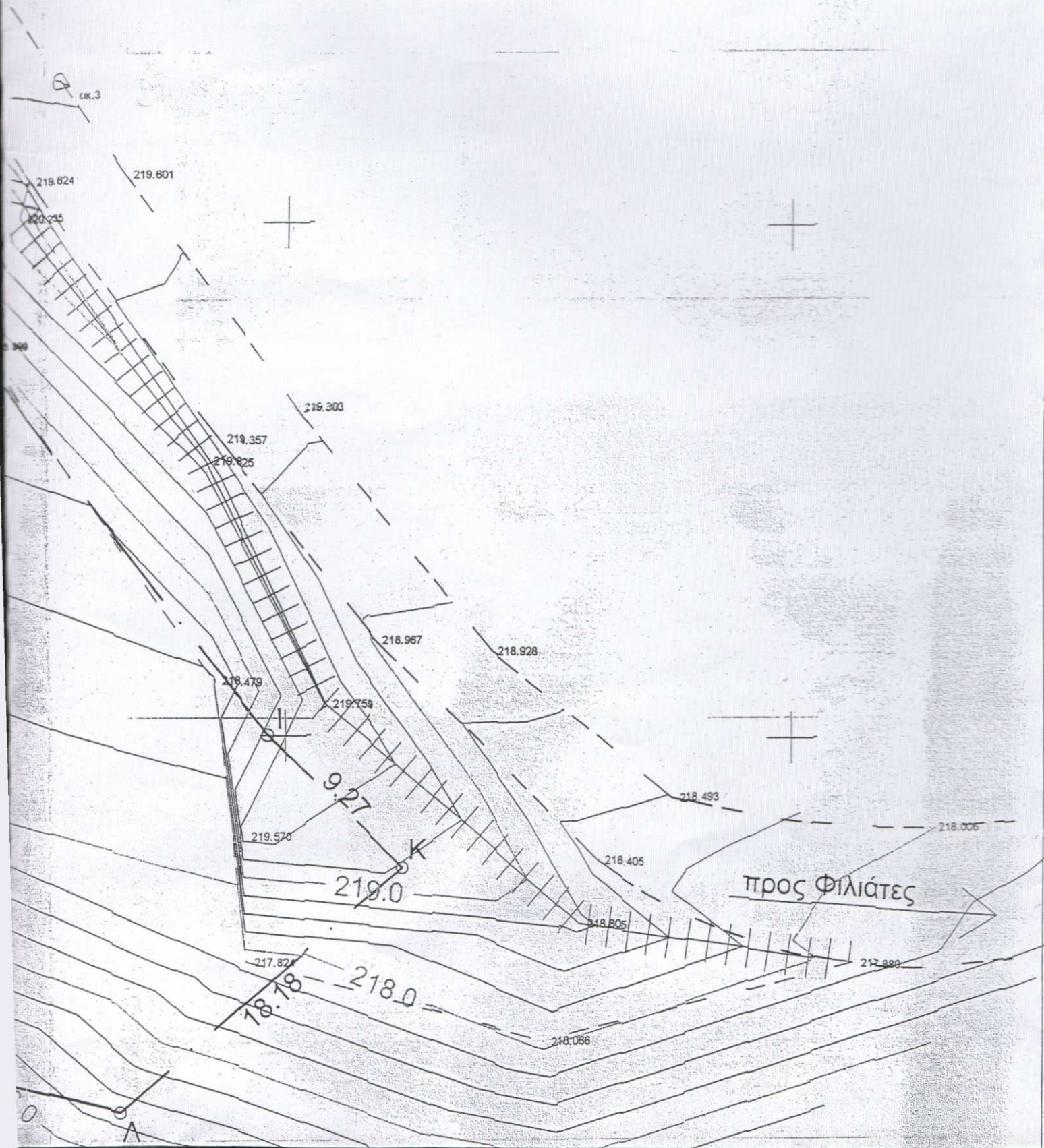
Η εξάρτηση έγινε με ακτινική επίλυση από το δίκτυο της ΗΕ.ΡΟ.Σ.

Για την εξάρτηση και την αποτύπωση χρησιμοποιήθηκε το GPS STONEX S9 V1 με s.no. W1219752430GEM, το GPS ORION S82 με s.no. k0909217135GB και το λογισμικό SURVCE.

Οι μετρήσεις πραγματοποιήθηκαν την 05/02/2015 και στο διάστημα 10:00-12:00.

ΦΕΒΡΟΥΑΡΙΟΣ 2015  
Ο ΜΗΧΑΝΙΚΟΣ

ΑΡΤ. ΠΑΦΕΚΗ  
ΓΓΥ ΜΗΧΑΝΙΚΟΣ



ΕΛΛΗΝΙΚΗ  
ΝΟΜΟΘΕΣΙΑ  
ΔΗΜΟΣ

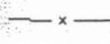








ΕΡΓΟ: ΜΕΛΕΤΗ ΣΤΑ  
ΑΠΟΦΥΓΕΣ  
ΔΗΜΟΣ

ΤΟΠΟΓΡΑΦΙΚΟ ΔΙΑΓΡΑΜΜΑ  
ΓΕΝΙΚΗ ΔΙΑΤΑΞΗ

ΘΕΩΡΗΘΗΚΕ  
Ηγουμένη Μαΐος 2015



Τ Π Ο Μ Ν Η Μ Α

-  Συρματοπλέγμα
-  Χωματοδρόμος
-  Φρύδι Πρανούς
-  Πόδι Πρανούς
-  Στάση πολυγωνομετρικής όδευσης
-  Υψόμετρο
-  Κολόνα\_ΔΕΗ
-  Κολόνα\_ΟΤΕ
-  Θέση Και Γωνία Εικόνας

ΕΛΛΗΝΙΚΗ ΔΗΜΟΚΡΑΤΙΑ  
ΝΟΜΟΣ ΘΕΣΠΡΩΤΙΑΣ  
ΔΗΜΟΣ ΗΓΟΥΜΕΝΙΤΣΑΣ

ΕΡΓΟ: ΜΕΛΕΤΗ ΣΤΑΘΜΩΝ ΜΕΤΑΦΟΡΤΩΣΗΣ  
ΑΠΟΡΡΙΜΜΑΤΩΝ  
ΔΗΜΟΣ ΦΙΛΙΑΤΩΝ

ΤΟΠΟΓΡΑΦΙΚΟ ΔΙΑΓΡΑΜΜΑ  
ΓΕΝΙΚΗ ΔΙΑΤΑΞΗ

ΚΛΙΜΑΚΑ: 1:250

ΘΕΩΡΗΘΗΚΕ  
Ηγουμενίτσα Μάιος 2015

ΣΥΝΤΑΧΘΗΚΕ  
Ηγουμενίτσα Μάιος 2015