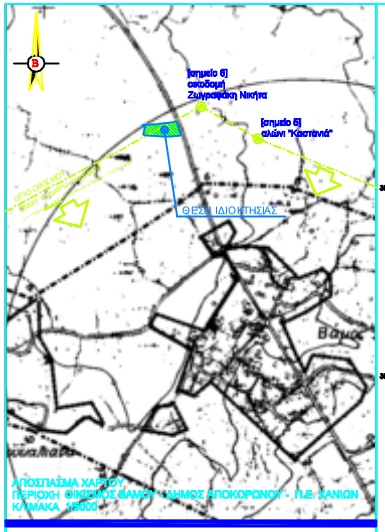


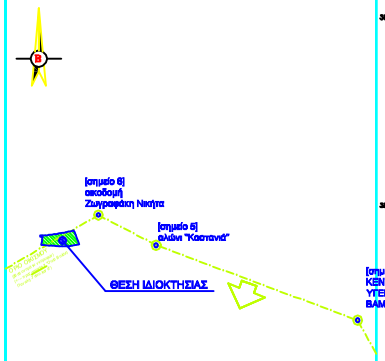


ΑΠΟΣΠΑΣΜΑ ΟΡΘΟΦΩΤΟΓΡΑΦΙΑΣ ΕΘΝΙΚΟΥ ΚΤΗΜΑΤΟΛΟΓΙΟΥ
ΦΩΤΟΛΗΨΙΕΣ ΠΕΡΙΟΔΟΥ 2007-2009 (http://gis.ktimanet.gr/wms/ktimanetwmsdefault.aspx)
Κτημ.Περιφ. ΒΑΜΟΥ - ΔΗΜΟΣ ΑΠΟΚΟΡΩΝΟΥ
ΚΛΙΜΑΚΑ 1/5000

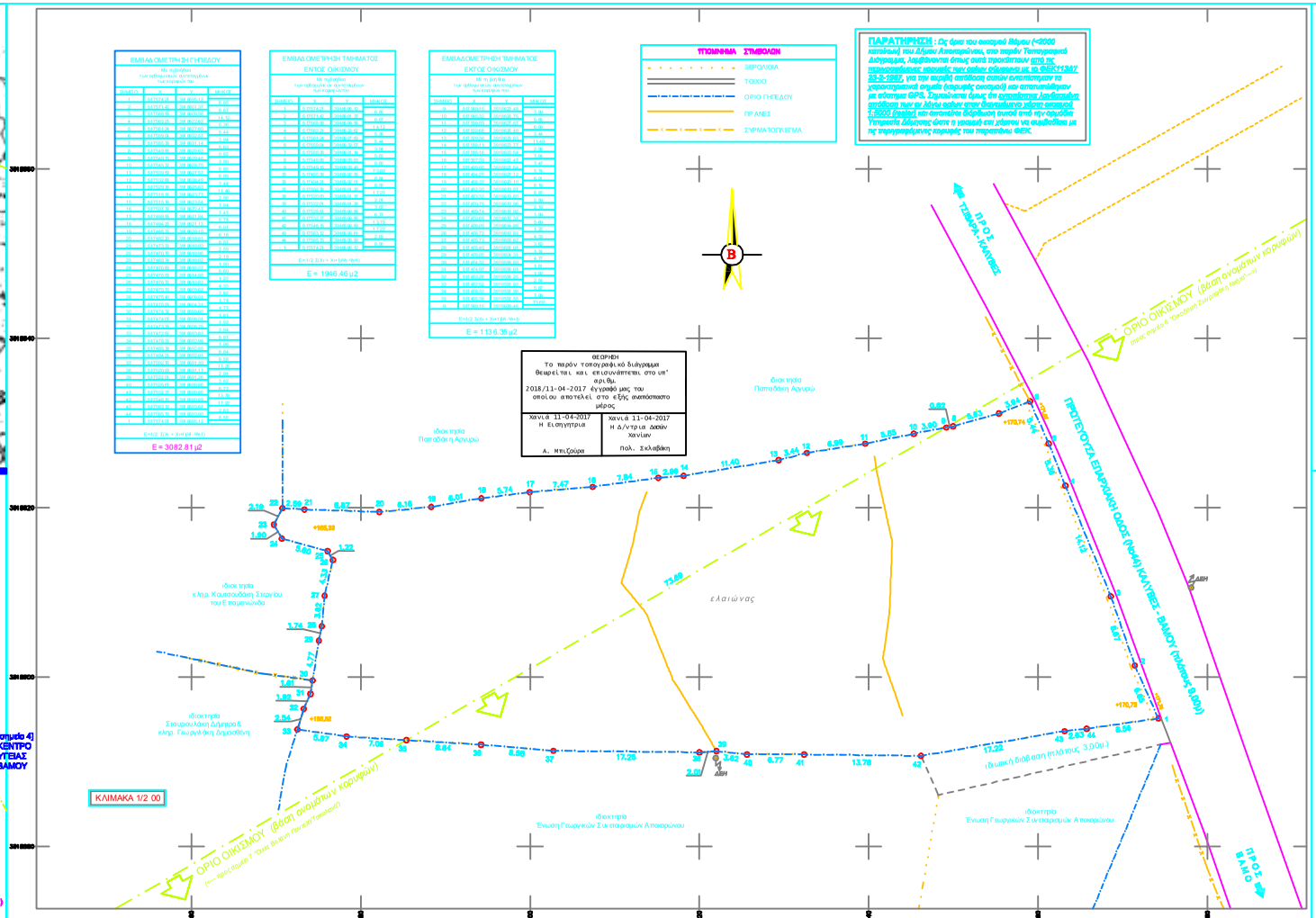


## 1. ΔΗΛΩΣΗ ΜΗΧΑΝΙΚΟΥ (Ν.86/69)

Ο υπόνομη υπογεγραμμένος Κοντάβαρος Βασίλειος Δπλωματούχος Πολιτικός Μηχανικός Ε.Μ.Π. δηλώνω σύμφωνα με τον νόμο για τα τοπογραφικά διαγράμματα, ως αποτε βρίσκεται στη θέση "Σαρδαλή Λάκκος" στην Τοπική Κοινότητα Βάμου, Δημοτικής Ενότητας Βάμου του Δήμου Αποκορώνου Περιφερειακής Ενότητας Χανίων, που :

α) Έχει συνολικό εμβαδόν 3.082,81τ.μ. σε των οποίων τα 1.136,35τ.μ. βρίσκονται εκτός σχεδιάσεως οικισμού με 1.946,46τ.μ. βρίσκονται εντός των ορίων οικισμού Βάμου (<2000 κατοίκων). Οι εν λόγω εκτός σχεδιάσεως με την υπ' αριθ. Φ2277/2-1-1987 Απόφαση Νομάρχη Χανίων (ΦΕΚ1134/Β/28-9-1987) όπως διορθώθηκε με το ΦΕΚ1144/Α/30-11-2004, σύμφωνα δε με το Π.Δ. 24-4-08 ΦΕΚ1147/Α/19-6-08, όπως τροποποιήθηκε και συμπληρώθηκε με το Π.Δ. 4-11-2011(ΦΕΚ2536/Δ), και ο οικισμός είναι εκτός από εγκεκριμένη ή υπό έγκριση ζώνη Προστασίας παραδοσιακού οικισμού με τον Υ.ΑΠΟΦ/Β/Φ80/ΟΙΚ 21-02-89 (ΦΕΚ 456/Β/28-10-89), αυτός της αναπροσαρμογής ζώνης Νομικού Συμβουλίου Σπάρτης, αυτός της αναπροσαρμογής ταμιακής Διοικητικού κλιμακού με το Π.Δ. 18ΑΔΕ της 12-5-05 (ΦΕΚ 1053Α/28-6-05), κατάς της παραγωγής αλλήλων με 11ΦΠΣ, αυτός ΣΧΟΟΟΠ, αυτός Σ.Χ.Α.Π. και αυτός τουριστής ΝΑ ΠΑΝΑ.2000.

β) Δεν εμπίπτει στις διατάξεις του Ν.1337/83 περι αναρχιών για τη χρήση.

γ) Εντός αυτού δεν διέρχονται ενάδιες γραμμές υψηλής τάσης της ΔΕΗ ή άλλους εναέιους εναέιου ή ράμα.

δ) Δνάμει αυτού δεν διέρχονται εναέιοι γραμμάτων από 0.2007 έτος.

στη δεν βρίσκεται σε τουριστή κατοικία στο Εθνικό Κτηματολόγιο.

ζ) Εντός των ορίων υπάρχουν δεν κρίνονται διατηρητέα κτίσματα.

η) Η μέση κλίση στο παρατιθέμενο σ-σπαίο φύσι χαράξεων του 10% (<10%).

θ) Εντός του εκατόπεδου φύλλου ελαιόδενδρα.

## 2. ΕΜΒΑΔΟΜΕΤΡΗΣΗ ΟΙΚΟΠΕΔΟΥ

Μιβδέλιο σημείωσή εκατοντάδα με κορυφές (1-2-3-4-5-6-7-8- ..... -28-29-01-02-03-04-1) = ..... 3.082,81τ.
Μιβδέλιο ιμήματος εκατοντάδα εκτός σχεδιασμού βάσεως με κορυφές (1-2-3-4-5-6-7-8-9-10-11-12-13-14-15-16-17- ... -65-1) = ..... 1.946,46τ.
Μιβδέλιο ιμήματος εκατοντάδα εκτός σχεδιασμού βάσεως με κορυφές (5-10-11-12-13-14-15-16-17- ... -34-35-4) = ..... 1.136,35τ.

1. Οι βαλκόνιες και τα αμβαθά εκκαλυπτόμενων εκκλισιά από τις εκκίνης των κορυφών.
2. Τα δεδομένα είναι εγκεκριμένα στο κοινικό σύστημα αναφοράς ΕΓΣΑ '87.
3. Η αξιοποίηση από το ΕΓΣΑ '87 πραγματοποιήθηκε με σύστημα GPS (μονάδες LEICA) και κάποιους χρήση του Ελληνικού Κέντρικου Εκπαιδευτικό ΠΑΝΕΠΙΣΤΗΜΙΟ από την σταθερή αναφοράς με κωδικό "CHAN" και συντεταγμένη X=3926457.08, Y=2661.88, η οποίαν βρίσκεται περιπαπτώς στο Πανεπιστήμιο Κρήτης.
4. Τα αρόμματα είναι εκτόπιση με αρχείο.dat την αποίαν γης Εθνίκοσης.

## 3. ΔΗΛΩΣΗ ΙΔΙΟΚΤΗΤΗ (Ν.86/69Β1)

Ο υπόνομη υπογεγραμμένος Μανατάκη Σοφία του Κωνσταντίνου & Μανωλάκης Εμμανουήλ του Κωνσταντίνου, δηλώνομε πιν' ιδιοκτήτη του εξ' ολοκλήρου του παρατιθέμενου εκκαλίδου, δηλώνομε ότι : Το από κοινού εκκαλισιασμένο με φυλλάδιο άρια του εκκαλίδου, με αποχρή "1-2-3-4-5-6-7-8- ..... -28-29-01-02-03-04-1" που αρίθμηση 2.082,81τ.μ. το οποίο βρίσκεται στη θέση "Σαρδαλή Λάκκος" και ανήκει για ένας ποσοστό 2/2ου στο μεν Μανατάκη Σοφία και για ένας ποσοστό 2/2ου στο Δήμου Αποκορώνου (Τ.Ε. Χανίων), αποκλειόμενων κατά κράς, ανδικαιόμενων για τον αναμένα των δημοσιευθέντων αρίων και για την οποίαν και την αυτά που δεσμεύομαι μας να ζητήσουμε την αδειοδή του παρόντος.

Οι Δηλούντες

## 4. ΟΡΟΙ ΔΟΜΗΣΗΣ

Δομήσιμο Εδαφάρια Σύνολον επί χωμ.ΦΕΚ2536/Δ-1997 (ΦΕΚ1134/Β/28-9-1987) με
Δομήσιμο ΦΕΚ1134/Β/28-9-1987
Β.Δ.31-5-60 ΦΕΚ197/Δ/10-6-60 + Π.Δ.4-11-2011(ΦΕΚ2536/Δ)
Αριθμός κατά κατάτα: Ποσοστό
Αριθμός κατά παρατάσεις: Σκεπασμένος αφ ενός 3-6-1986 πράξη Δημοσίευσης του αρχαιολ Π.Δ/τος
Πρόσωπα (για νέα σκεπάσεις): 10μ. σε κατοίκησης χρήση για σκεπάσεις > 2000μ.
10μ. σε κατοίκησης χρήση για σκεπάσεις < 2000μ.
Παταμιαία Κάλυψη : 0,60 μ. (Ο.Κ)(βάση σκεπάσεις <2000 μ.)
Επιτρεπόμενη Δόμηση : 0,60 μ. (Ο.Κ)(βάση σκεπάσεις >2000 μ.)
Ύψος σκεπάσεις: Ισόγειο, πάνω (για σκεπάσεις <2000μ.)
Ισόγειο, πάνω (+δώμα, +κεκλ.) για σκεπάσεις σε σκεπάσεις >2000μ.
Συνολικό ύψος: 7,50μ (+3,50μ. σκεπάσεις <2000μ.)
7,50μ (+3,50μ. σκεπάσεις >2000μ.)
Αριθμός Ορόφων: 2
Μέγιστο επιτρεπόμενο κατάρτι από τα φυσικά εδάφη: 1,50μ.
Σύμφωνα απόσταση (μεταξύ δόμησης από τον άξονα του πλησιέστερου αναγομικού δικτύου : 10μ.
Πλάγιες αποστάσεις από άκρα σκεπάσεις : 5,00μ.

| | |
|---|---|
| ΙΔΙΟΚΤΗΤΕΣ : (κατ' αναγκαίο) | ΜΑΝΑΤΑΚΗ ΣΟΦΙΑ του ΚΩΝΣΤ/ΝΟΥ<br>ΜΑΝΑΤΑΚΗΣ ΕΜΜΑΝΟΥΗΛ του ΚΩΝΣΤ/ΝΟΥ |
| ΕΡΓΟ : | ΤΟΠΟΓΡΑΦΙΚΗ ΑΠΟΤΥΠΩΣΗ |
| ΘΕΣΗ : | "Σαρδαλή Λάκκος"<br>εντός οικισμού ΒΑΜΟΥ (<2000 κατοίκων)<br>Δημ.Ενοτ. ΒΑΜΟΥ - ΔΗΜΟΣ ΑΠΟΚΟΡΩΝΟΥ<br>Περιφ.Ενοτ. ΧΑΝΙΩΝ ΚΡΗΤΗΣ |
| ΜΕΛΕΤΗΤΗΣ : | ΚΟΝΤΕΖΑΚΗΣ ΒΑΣΙΛΕΙΟΣ<br>Διπλωμ. Πολιτικός Μηχανικός Ε.Μ.Π.<br>28210 22292 - 6985 111000<br>kontezp@yahoo.com |

| | |
|---|---|
| ΘΕΜΑ ΣΧΕΔΙΟΥ : ΤΟΠΟΓΡΑΦΙΚΟ ΔΙΑΓΡΑΜΜΑ | ΑΡ. ΣΧΕΔΙΟΥ<br>Τ.5 |

ΘΕΩΡΗΣΕΙΣ :

| | |
|---|---|
| ΚΛΙΜΑΚΑ : 1 : 200 | ΥΠΟΓΡΑΦΗ - ΣΦΡΑΓΙΔΑ : |
| ΝΟΕΜΒΡΙΟΣ 2014 | |