

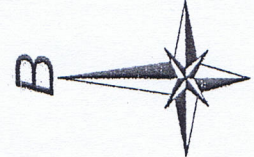
Τετσίης Ιωάννης του Νικόλαου

### ΤΟΠΟΓΡΑΦΙΚΟ ΔΙΑΓΡΑΜΜΑ

ΤΜΗΜΑΤΟΣ ΤΕΜΑΧΙΩΝ 799 ΤΗΣ Α.Δ. ΕΤΟΥΣ 1932 Ε = 3.268 Τ.Μ.  
 ΚΑΙ 888α ΤΗΣ Σ.Δ.1955 Ε = 3.725 Τ.Μ. ΤΟΥ Δ.Δ. ΑΜΜΟΒΟΥΝΟΥ ΔΗΜΟΥ ΟΡΕΣΤΙΑΔΑΣ  
 ΧΑΡΑΚΤΗΡΙΖΟΜΕΝΑ ΩΣ ΧΕΡΣΑ - ΚΟΙΝΑ  
 ΤΑ ΟΠΟΙΑ ΠΡΟΟΡΙΖΟΝΤΑΙ ΓΙΑ ΕΞΑΓΟΡΑ

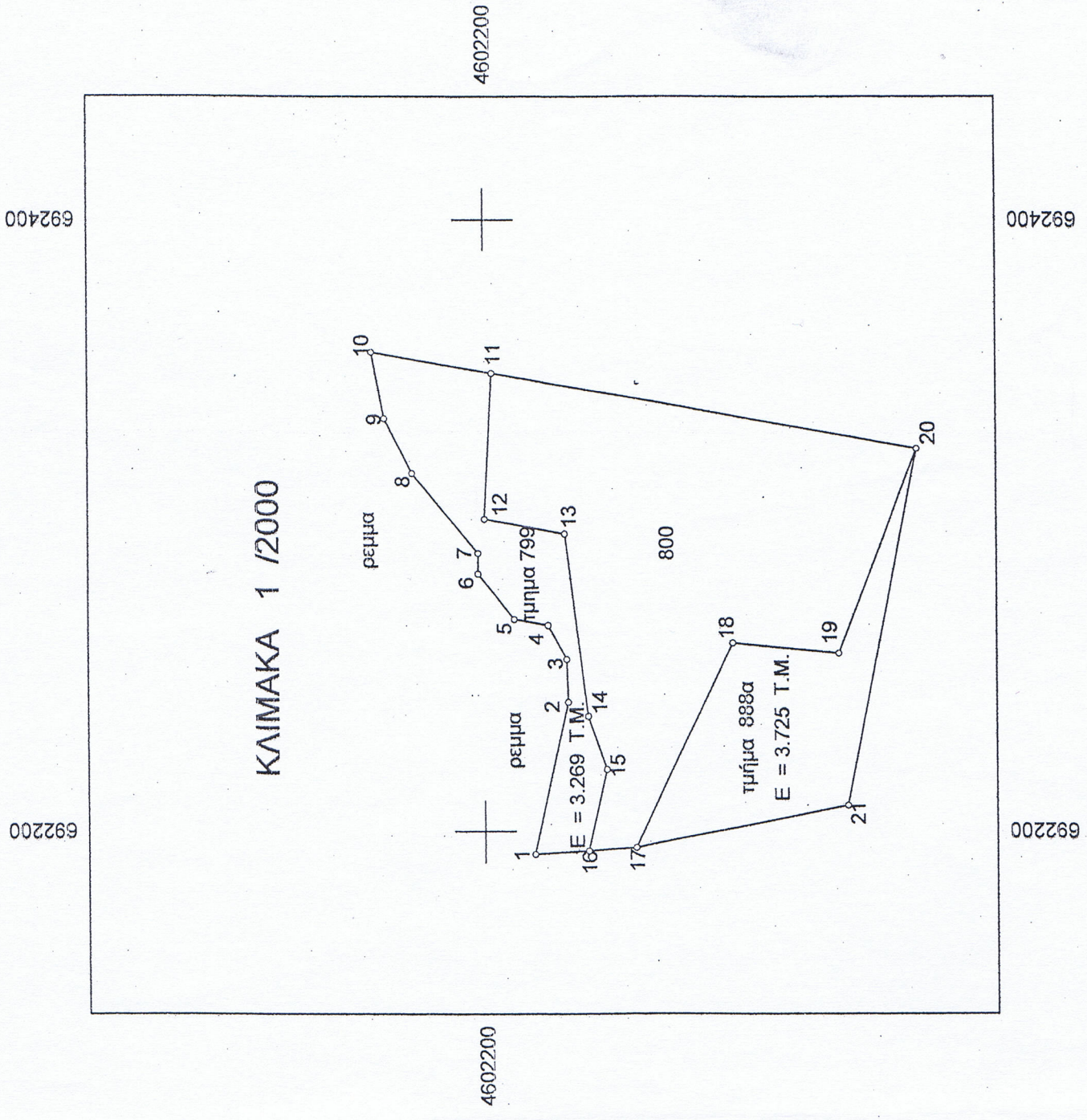
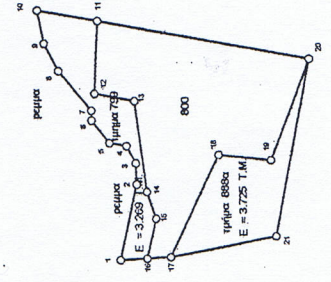
ΚΛΙΜΑΚΑ 1 / 5000

ΣΥΣΤΗΜΑ ΣΥΝΤΕΤΑΓΜΕΝΩΝ Ε.Γ.Σ.Α. 87



Γεωτεμάχιο						
id:799	Σημεία:17			Εμβαδό: 3268.82 m <sup>2</sup>		
σημείο	X	Y	μήκος	σημείο	X	Y
11	692349.725	4602197.389		4	692267.525	4602178.904
12	692302.720	4602199.852	47.57	5	692269.432	4602190.165
13	692297.409	4602173.378	26.91	6	692284.396	4602202.014
14	692237.656	4602165.801	60.23	7	692291.157	4602202.014
15	692220.001	4602159.842	18.63	8	692316.985	4602223.670
16	692193.662	4602165.913	27.03	9	692334.840	4602232.853
1	692192.568	4602183.611	17.73	10	692356.712	4602237.049
2	692242.318	4602172.454	50.99	11	692349.725	4602197.389
3	692256.258	4602172.840	13.94			
			12.80			

Γεωτεμάχιο						
id:888α	Σημεία:6			Εμβαδό: 3724.80 m <sup>2</sup>		
σημείο	X	Y	μήκος	σημείο	X	Y
20	692324.943	4602057.130		18	692261.582	4602118.193
21	692208.419	4602080.356	118.82	19	692258.168	4602083.110
17	692194.624	4602150.241	71.23	20	692324.943	4602057.130
			74.23			



ΑΡΧΙΤΕΚΤΟΝΙΚΟ ΑΚΑΔΗΜΕΙΑΣ  
 ΑΡΧΙΤΕΚΤΟΝΙΚΟ ΠΡΟΤΥΠΟ  
 ΜΕΛΟΣ Τ.Ε.Ε. - ΚΑΤΕΓΕΓΡΑΜΜΕΝΟΣ  
 ΚΟΝΣΤΑΝΤΙΝΟΣ ΠΑΠΑΔΟΠΟΥΛΟΣ  
 ΤΗΛ: 552261001 - 0555 569213  
 ΑΦΜ: 1473659 - 0305 ΕΡΕΣΙΑΔΑΣ

4602000

4602000