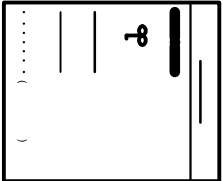
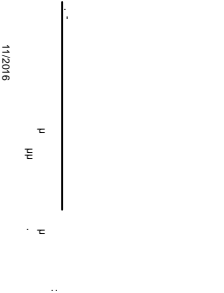



АННОТАЦИЯ КАРТЫ  
 Топографическая карта  
 масштаба 1:50 000  
 1:50 000  
 1:50 000  
 1:50 000

№	Пункт	Координаты	Высота
1	62768277	41087645	72 = 4,28
2	62767056	41087620	23 = 16,88
3	62767846	41087725	34 = 5,02
4	62768276	41087818	45 = 8,02
5	62768811	41087874	56 = 3,69
6	62769072	41087904	67 = 11,85
7	62770073	41087964	77 = 4,44
8	62771488	41088012	88 = 10,89
9	62772452	41088037	90 = 8,89
10	62773373	41088068	101 = 16,02
11	62773832	41087910	112 = 17,20
12	62773838	41087289	123 = 22,14
13	62773832	41087525	134 = 13,44
14	62774450	41087425	145 = 27,53
15	62774450	41087425	156 = 17,60
16	62772827	41087063	167 = 16,56
17	62771216	41087024	178 = 13,17
18	62769899	41087025	189 = 9,41
19	62769235	41087001	190 = 8,00
20	62769017	41086987	1920 = 8,00
21	62768833	41087045	202 = 4,60
22	62768584	41087163	2124 = 4,44
23	62768480	41087211	2224 = 8,20
24	62768158	41087287	2328 = 3,66
25	62768005	41087302	2428 = 4,67
26	62767839	41087302	2527 = 18,10
27	62768683	41087426	271 = 12,36
μ	μ	μ	307,83



100μ 1800μ



**КАНАЛОУЛТАПЕЗКАТЕЛНАКЪИ ДААННХ17632.7.TIF**

АННОТАЦИЯ КАРТЫ  
 Топографическая карта  
 масштаба 1:50 000  
 1:50 000  
 1:50 000  
 1:50 000

11/2016  
 1:500  
 Т1