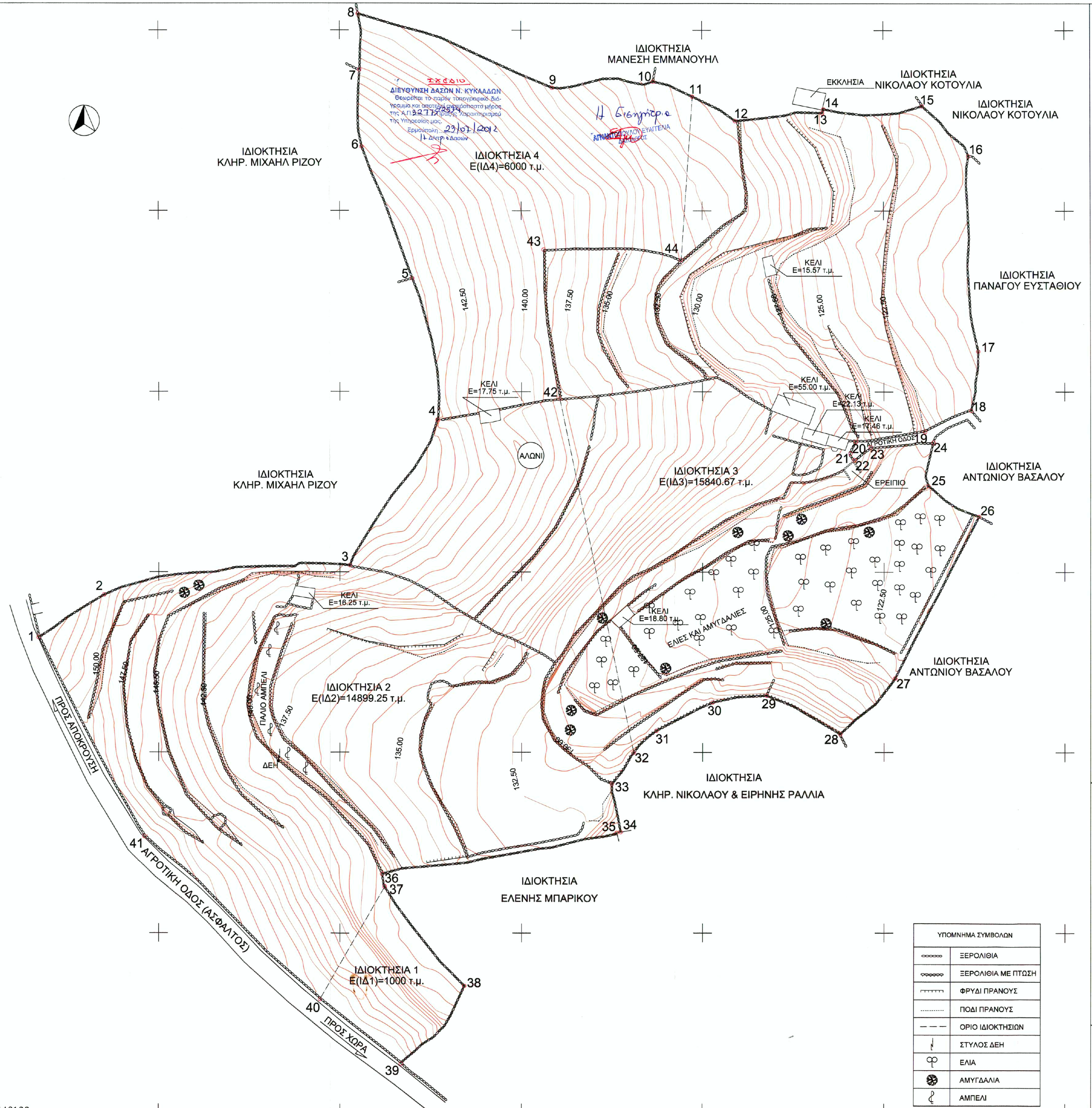

ΠΙΝΑΚΑΣ ΣΥΝΤΕΤΑΓΜΕΝΩΝ ΤΩΝ ΚΟΡΥΦΩΝ ΤΗΣ ΙΔΙΟΚΤΗΣΙΑΣ					
ΚΟΡ.	X	Y	ΚΟΡ.	X	Y
1	536916.82	4140231.74	23	537146.35	4140284.74
2	536934.91	4140243.68	24	537163.55	4140286.06
3	537002.81	4140251.83	25	537162.15	4140273.89
4	537026.87	4140292.25	26	537178.11	4140265.43
5	537019.97	4140331.39	27	537153.07	4140220.51
6	537006.07	4140367.79	28	537137.95	4140205.07
7	537005.49	4140389.00	29	537117.73	4140215.70
8	537005.07	4140404.55	30	537102.78	4140213.62
9	537058.58	4140384.10	31	537087.20	4140205.99
10	537086.45	4140385.83	32	537080.89	4140199.69
11	537097.37	4140381.64	33	537074.89	4140191.19
12	537109.13	4140374.91	34	537077.32	4140177.89
13	537133.12	4140377.14	35	537076.23	4140177.70
14	537133.48	4140378.23	36	537011.65	4140166.29
15	537160.60	4140379.06	37	537012.34	4140162.89
16	537173.33	4140365.20	38	537034.24	4140135.26
17	537175.94	4140311.23	39	537016.80	4140113.70
18	537173.97	4140294.83	40	536994.40	4140131.60
19	537161.24	4140288.99	41	536946.09	4140176.67
20	537142.24	4140286.23	42	537080.58	4140298.11
21	537140.76	4140282.90	43	537056.18	4140339.31
22	537141.83	4140281.20	44	537094.18	4140336.48

ΠΙΝΑΚΑΣ ΜΗΚΩΝ ΤΩΝ ΠΛΕΥΡΩΝ ΤΗΣ ΙΔΙΟΚΤΗΣΙΑΣ					
α/α	ΜΗΚΗ (m)	α/α	ΜΗΚΗ (m)	α/α	ΜΗΚΗ (m)
1-2	21.69	17-18	18.60	33-34	13.57
2-3	69.24	18-19	14.07	34-35	1.10
3-4	47.36	19-20	19.24	35-36	66.08
4-5	40.17	20-21	3.71	36-37	3.51
5-6	38.98	21-22	2.01	37-38	35.35
6-7	21.33	22-23	5.75	38-39	28.38
7-8	15.64	23-24	17.30	39-40	28.69
8-9	57.43	24-25	12.50	40-41	66.15
9-10	28.54	25-26	16.53	41-1	62.40
10-11	11.76	26-27	50.49	37-40	36.06
11-12	13.60	27-28	21.76	32-42	100.30
12-13	24.20	28-29	22.91	42-43	41.55
13-14	1.14	29-30	15.12	43-44	38.48
14-15	27.58	30-31	17.44	44-11	45.27
15-16	19.12	31-32	8.81	4-42	34.43
16-17	54.30	32-33	10.62		

ΟΡΟΙ ΔΟΜΗΣΗΣ

N. 3212/2003 ΦΕΚ 308Α/31-12-2003

Ρυθμίσεις για την εκτός σχεδίου δόμηση
Άρθρο 10
Ελάχιστο εμβαδόν γηπέδου 4.000 τ.μ. και πρόσωπο σε κοινόχρηστο δρόμο 25μ.

ΦΕΚ 931Δ/2002 & ΦΕΚ 270Δ/1985 Αρθ. 6, παρ. β

Ειδικοί όροι και περιορισμοί δόμησης στους οικισμούς και στις εκτός σχεδίου περιοχές της ν. Κύθνου
Εκτός σχεδίου και εκτός ορίων οικισμών
Αρτιότητα = 4.000 τ.μ. (δεν ισχύουν οι παρεκκλίσεις του άρθρ. 1, παρ.2, εδ.β, περ. αα,ββ,γγ του Π.Δ. 24/31-5-1985 (Δ' 270))
Μέγιστη δομήσιμη επιφάνεια κατοικίας 400 τ.μ.
Δομήσιμη επιφάνεια τουριστικών εγκαταστάσεων 1500 τ.μ.
Απόσταση από πλάγια όρια 15μ.
Απόσταση από γραμμή αιγιαλού 50μ.

N. 3937/2011 ΦΕΚ 60Α/31-3-2011, Αρθ. 31

Μέση κλίση γηπέδου ως 40%
Δομήσιμη επιφάνεια κατοικίας 150 τ.μ.
Μέγιστη επιφάνεια υπογείου 30 τ.μ.
Μέγιστος αριθμός ορόφων = 1
Μέγιστο επιτρεπόμενο ύψος = 4.50 μ.

ΣΗΜΕΙΩΣΕΙΣ

1. Τα όρια και οι όμοροι ιδιοκτήτες υποδείχθηκαν από τον ιδιοκτήτη.
2. Τα όρια είναι υλοποιημένα με ξερολιθιά.
3. Το σύστημα συντεταγμένων είναι αυτό του κρατικού δικτύου (ΕΓΣΑ 87).
4. Τα εμβαδά υπολογίστηκαν αναλυτικά από τις ορθογώνιες συντεταγμένες των κορυφών.
5. Ελάχιστη απόσταση αγροτεμαχίων από τη θάλασσα ~1900 μ.
6. Τα αγροτεμάχια έχουν αποκτηθεί από το ΣΩΜΑΤΕΙΟ "ΟΡΘΟΔΟΞΟΣ ΑΔΕΛΦΟΤΗΣ ΑΓ. ΕΙΡΗΝΗ" με το υπ' αρ. 6289/1-9-1994 πωλητήριο συμβόλαιο, της Συμβόλου Αθηνών Νικολαΐας Χαραλαμποπούλου

ΑΠΟΣΠΑΣΜΑ ΟΡΘΟΦΩΤΟΧΑΡΤΗ ΚΛ. 1:5000



ΑΠΟΣΠΑΣΜΑ ΧΑΡΤΗ Γ.Υ.Σ. ΚΛ. 1:5000 (Φ.Χ. 7502/7)

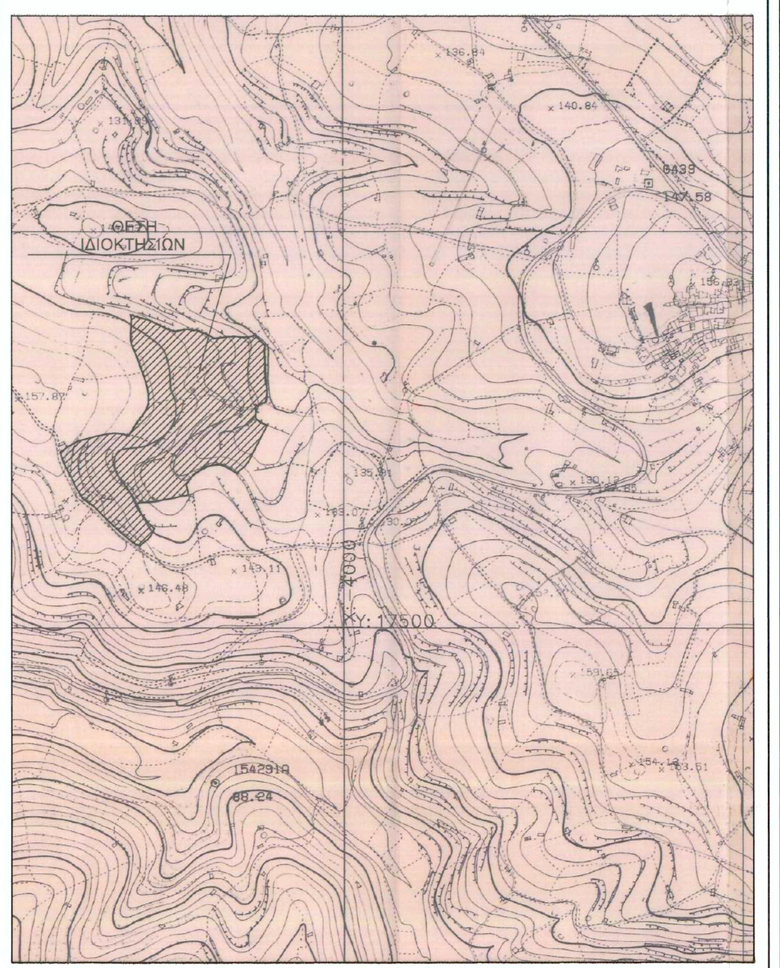

ΔΗΛΩΣΗ Ν. 651/77, Ν. 1337/83, Ν.4014/11

Η υπογεγραμμένη Φίλιππα Αικατερίνη, Πτυχ. Τοπογράφος Μηχ. Τ.Ε., δηλώνω υπεύθυνα ότι τα αγροτεμάχια με τα στοιχεία :

1. ΙΔΙΟΚΤΗΣΙΑ 2 (1,2,3,4,42,32,33,34,35,36,37,40,41,1) με εμβαδόν Ε=14899.25 τ.μ.
2. ΙΔΙΟΚΤΗΣΙΑ 3 (11,12,13,.....30,31,32,42,43,44,11) με εμβαδόν Ε=15840.67 τ.μ.
3. ΙΔΙΟΚΤΗΣΙΑ 4 (4,5,6,7,8,9,10,11,44,43,42,4) με εμβαδόν Ε=6000.00 τ.μ.

Βρίσκονται εκτός σχεδίου πόλεως και είναι άρτια και οικοδομήσιμα σύμφωνα με τις κείμενες πολεοδομικές διατάξεις.
και τέλος το αγροτεμάχιο με τα στοιχεία:
ΙΔΙΟΚΤΗΣΙΑ 1 (37,38,39,40,37) με εμβαδόν Ε=1000.00 τ.μ.
Βρίσκεται εκτός σχεδίου πόλεως και δεν είναι άρτιο και οικοδομήσιμο σύμφωνα με τις κείμενες πολεοδομικές διατάξεις.

Τα παραπάνω αγροτεμάχια ΔΕΝ υπόκεινται στις διατάξεις του Ν. 1337/83 και ΔΕΝ οφείλουν εισφορά σε γη και σε χρήμα.

Επίσης, δηλώνεται ότι τα κτίσματα εντός των αγροτεμαχίων υφίστανται νομίμως ως προϋπάρχοντα του 1965 και δεν εμπίπτουν στις διατάξεις του Ν. 4014/2011.

Ο ΔΗΛΩΝ ΜΗΧΑΝΙΚΟΣ

ΦΙΛΙΠΠΑ Γ. ΑΙΚΑΤΕΡΙΝΗ
ΠΤΥΧ. ΤΟΠΟΓΡΑΦΟΣ ΜΗΧ. Τ.Ε.
Α.Μ./Μ.Ε.Τ.Ε.Μ.: 40247
ΔΙΕΥΘ. ΑΣΙΡΙΟΥ 34,12243, ΑΓΙΑ/ΕΙΟ
ΤΗΛ. 210-5915467
ΑΦ.Μ. 140324 Δ.Ο.Υ. ΧΑΤΖΑΔΡΙΟΥ

ΙΔΙΟΚΤΗΤΗΣ	ΣΩΜΑΤΕΙΟ "ΟΡΘΟΔΟΞΟΣ ΑΔΕΛΦΟΤΗΣ ΑΓ. ΕΙΡΗΝΗ"
ΕΡΓΟ	ΑΠΟΤΥΠΩΣΗ ΙΔΙΟΚΤΗΣΙΩΝ
ΘΕΣΗ	ΚΑΛΟΓΗΡΟΥ - Τ.Κ. ΧΩΡΑΣ Ν. ΚΥΘΝΟΣ - ΝΟΜ. ΚΥΚΛΑΔΩΝ
ΘΕΜΑ	ΤΟΠΟΓΡΑΦΙΚΟ ΔΙΑΓΡΑΜΜΑ
ΜΕΛΕΤΗ	ΦΙΛΙΠΠΑ ΑΙΚΑΤΕΡΙΝΗ ΠΤΥΧ. ΤΟΠ. ΜΗΧ. Τ.Ε.
ΚΛΙΜΑΚΑ 1:500	ΧΡΟΝΟΣ ΔΕΚΕΜΒΡΙΟΣ 2011

ΣΦΡΑΓΙΔΑ - ΥΠΟΓΡΑΦΗ

ΦΙΛΙΠΠΑ Γ. ΑΙΚΑΤΕΡΙΝΗ
ΠΤΥΧΙΟΥΧΟΣ ΤΟΠΟΓΡΑΦΟΣ ΜΗΧ. Τ.Ε.
Α.Μ./Μ.Ε.Τ.Ε.Μ.: 40247
ΔΙΕΥΘ. ΑΣΙΡΙΟΥ 34,12243, ΑΓΙΑ/ΕΙΟ
ΤΗΛ. 210-5915467
Α.Φ.Μ. 140324 Δ.Ο.Υ. ΧΑΤΖΑΔΡΙΟΥ