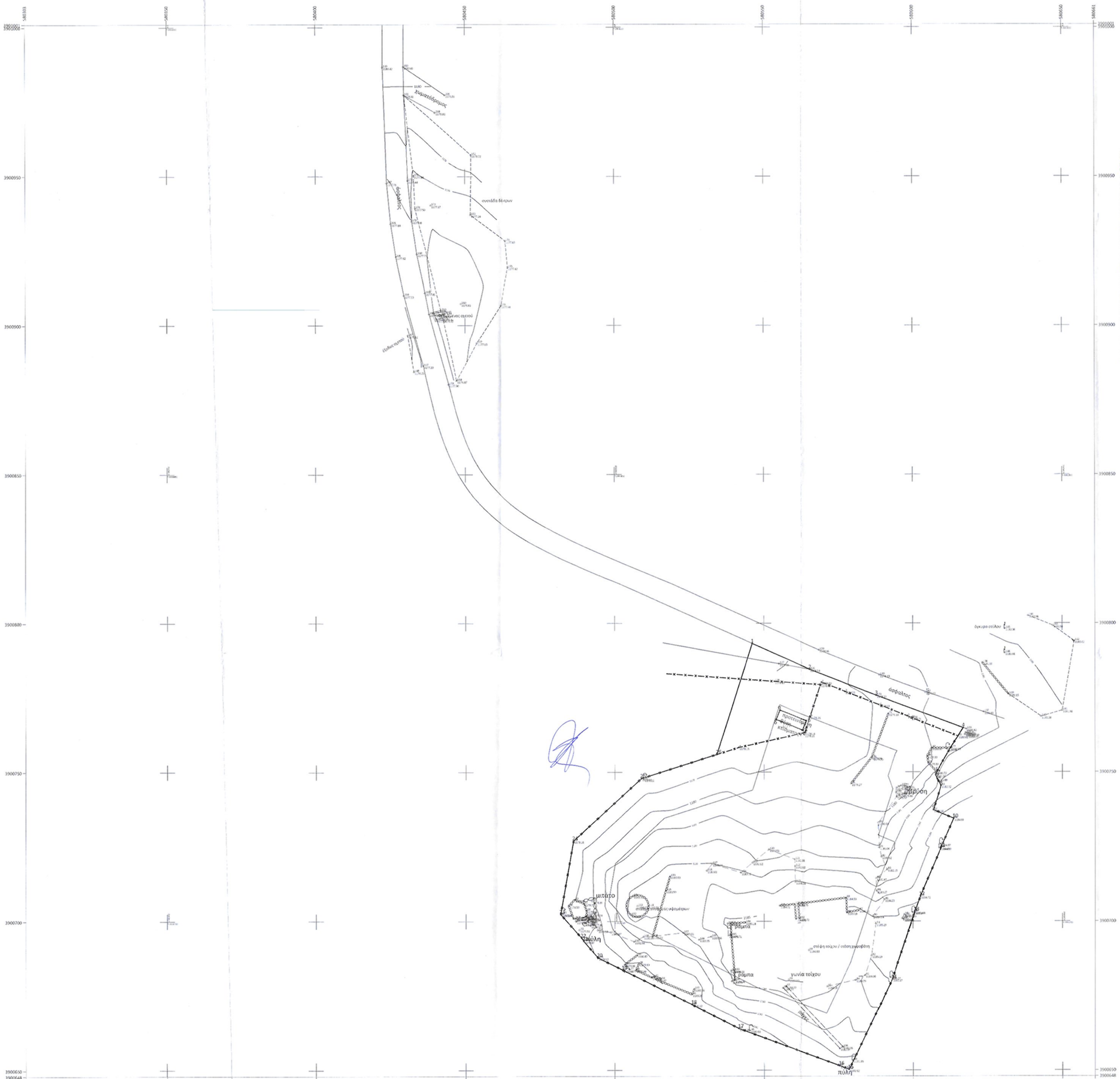

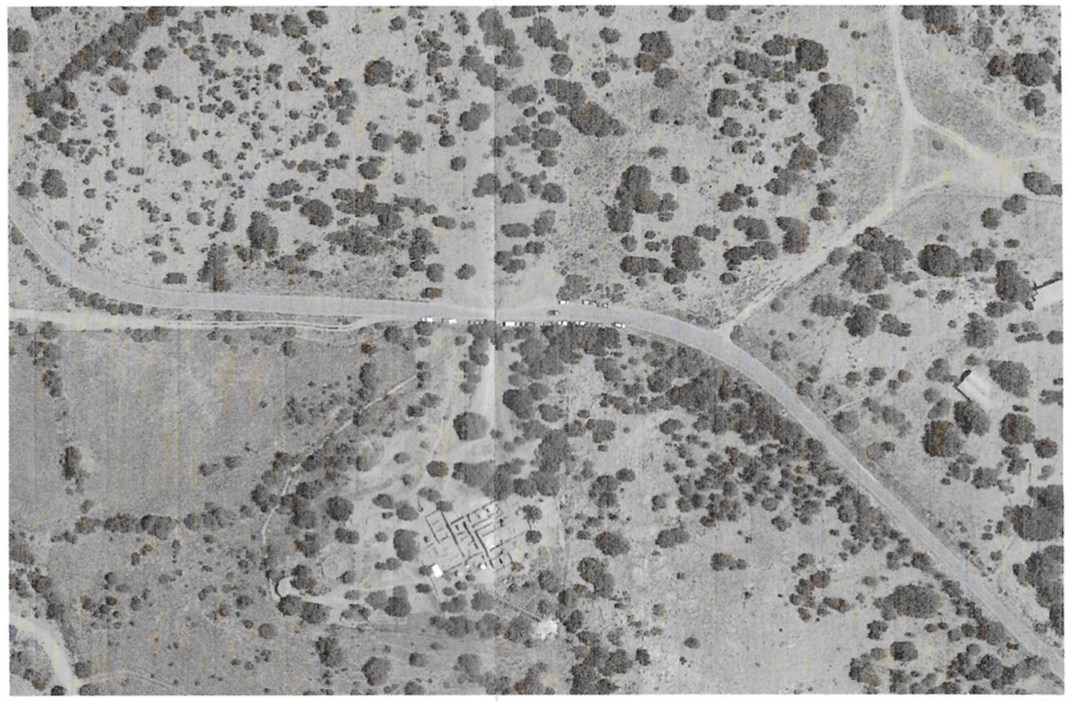

ΑΠΟΣΠΑΣΜΑ ΟΡΘΟΦΩΤΟΜΕΤΡΙΚΟΥ ΧΑΡΤΗ GOOGLE EARTH 1/5000

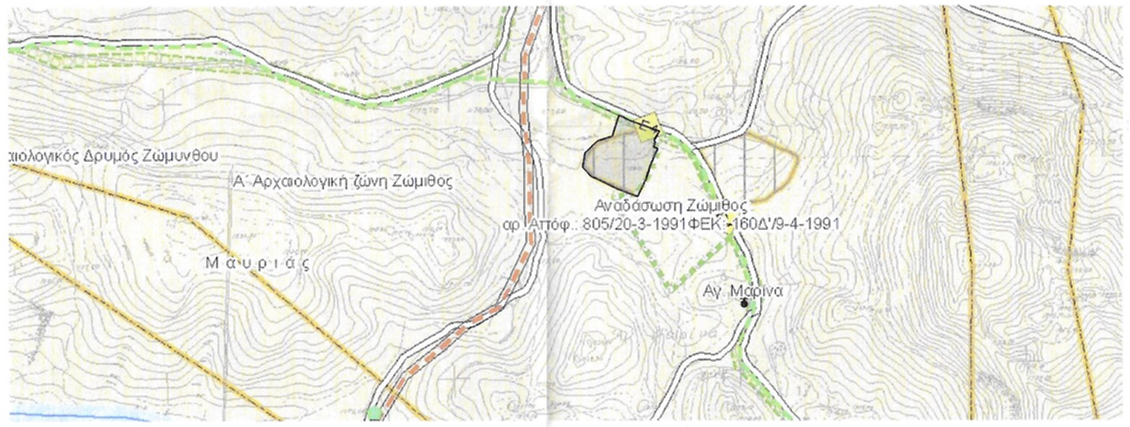

ΑΠΟΣΠΑΣΜΑ ΤΟΥ ΥΠΟ ΕΓΚΡΙΣΗ ΓΠΣ ΑΝΩΓΕΙΩΝ 1/5000

Συντεταγμένες κορυφών προτεινόμενου κτίσματος			
Σημείο	X	Y	Μήκη πλευρών
α	580555.37	3900770.80	α-β: 9.60
β	580564.27	3900767.21	β-γ: 3.40
γ	580562.99	3900764.06	γ-δ: 9.60
δ	580554.09	3900767.64	δ-α: 3.40
ΕΜΒΑΔΟΝ	32.64		

Συντεταγμένες κορυφών χωρου στάθμευσης			
Σημείο	X	Y	Z
1	580429.56	3900977.34	1179.81
2	580452.03	3900957.23	1179.72
3	580451.86	3900937.06	1177.24
4	580463.57	3900928.34	1177.43
5	580464.43	3900919.44	1177.43
6	580462.05	3900906.70	1177.44
7	580453.94	3900894.12	1177.13
8	580447.16	3900881.49	1176.87
9	580442.65	3900902.43	1176.44
10	580441.92	3900905.10	0.00
11	580433.32	3900939.32	1177.50
12	580432.83	3900950.25	1177.86
13	580429.56	3900977.34	1179.81

Συντεταγμένες κορυφών γυπέδου			
Σημείο	X	Y	Μήκη πλευρών
1	580546.09	3900793.21	1-2: 21.24
2	580565.46	3900784.48	2-3: 23.97
3	580587.77	3900775.74	3-4: 31.04
4	580616.83	3900764.83	4-5: 17.32
5	580607.88	3900750.00	5-6: 1.05
6	580607.55	3900749.00	6-7: 1.40
7	580608.05	3900747.69	7-8: 2.65
8	580609.43	3900745.43	8-9: 8.55
9	580606.79	3900737.30	9-10: 7.41
10	580613.62	3900734.41	10-11: 10.72
11	580609.34	3900724.59	11-12: 17.62
12	580602.46	3900708.37	12-13: 5.51
13	580600.57	3900703.19	13-14: 23.87
14	580593.07	3900680.53	14-15: 33.55
15	580578.64	3900650.24	15-16: 3.44
16	580575.43	3900651.50	16-17: 36.06
17	580541.61	3900664.01	17-18: 17.59
18	580525.95	3900672.03	18-19: 25.98
19	580502.71	3900683.64	19-20: 9.23
20	580494.46	3900687.76	20-21: 7.34
21	580489.70	3900693.35	21-22: 1.27
22	580488.96	3900694.39	22-23: 10.60
23	580482.00	3900702.39	23-24: 24.99
24	580486.27	3900727.01	24-25: 30.79
25	580508.90	3900747.89	25-26: 26.61
26	580534.25	3900755.96	26-27: 39.08
27	580546.09	3900793.21	27-1: 0.00
ΕΜΒΑΔΟΝ	11444.85		

1. ΕΜΒΑΔΟΝ ΙΔΙΟΚΤΗΣΙΑΣ 01 ΥΠΟ ΣΤΟΙΧΕΙΑ :
1-2-3-4-5-6-7-8-9-10-11-12-13-14-15-16-17-18-19-20-21-22-23-24-25-26-27 = 11444.85 Μ²

Το εμβαδόν της ιδιοκτησίας υπολογίστηκε από τις ορθογώνιες συντεταγμένες των ορίων της με τη σχέση

$$2E = \sum_{i=1}^{v} X_i \, (Y_{i-1} - Y_{i+1}),$$ όπου

i : Σημεία - όρια της ιδιοκτησίας, v : Το πλήθος των σημείων,
Xi : Η τετμημένη του σημείου i. Yi : Η τεταγμένη του σημείου i

2. ΟΡΟΙ ΔΟΜΗΣΕΩΣ ΓΗΠΕΔΩΝ ΕΚΤΟΣ ΣΧΕΔΙΩΝ ΠΟΛΕΩΣ ΚΑΙ ΕΚΤΟΣ ΟΡΙΩΝ ΟΙΚΙΣΜΟΥ.
Π.Δ/γμα 24-05-85 ΦΕΚ 270/Δ/31-05-85
Ν.3212/2003 ΦΕΚ 308/Α/31-12-2003

ΕΛΑΧΙΣΤΟ ΕΜΒΑΔΟΝ ΚΑΤΑ ΚΑΝΟΝΑ : 4000 Μ² (ΜΕ ΠΡΟΣΟΠΟ 25 Μ ΣΕ ΚΟΙΝΟΧΡΗΣΤΗ ΟΔΟ)
: 4000 Μ² (ΥΦΙΣΤΑΜΕΝΑ ΤΗΝ 31-12-2003)
ΠΟΣΟΣΤΟ ΚΑΛΥΨΗΣ : 30 %
ΣΥΝΤΕΛΕΣΤΗΣ ΔΟΜΗΣΗΣ : Ο.2 (Για κατοικία 200 Μ²).
ΜΕΓΙΣΤΟ ΥΨΟΣ : 7.5 Μ (2 ΟΡΟΦΟΙ).

Δ Η Λ Ω Σ Η Ι Δ Ι Ο Κ Τ Η Τ Ω Ν

Ο υπογραφόμενος ΣΩΚΡΑΤΗΣ ΚΕΦΑΛΟΓΙΑΝΝΗΣ , ΔΗΜΑΡΧΟΣ ΑΝΩΓΕΙΩΝ ,
δηλώνω υπεύθυνα ότι τα όρια τους εδείχθησαν επί τόπου από εμένα τον ίδιο και έχουν υλοποιηθεί ορθά στο πάρον διάγραμμα.
Ευθύνομαι αποκλειστικώς για την ακρίβεια των δηλωμένων ορίων του γεωτεμαχίου και για την ύπαρξη και την αιτία του δικαιώματος μου να ζητήσω την έκδοση έγκρισης και άδειας δόμησης

Ο ΔΗΜΑΡΧΟΣ ΑΝΩΓΕΙΩΝ

ΥΠΕΥΘΥΝΗ ΔΗΛΩΣΗ Ν.651/77

Ο υπογραφόμενος, Σαμώλης Στεφανής , πολιτικός μηχανικός δηλώνω υπεύθυνα ότι το γήπεδο με τα ως άνω περιγραφόμενα περιμετρικά όρια και εμβαδόν **11444.85** μ² βρίσκεται στη θέση "ΖΩΜΙΝΘΟΣ" του ΔΗΜΟΥ ΑΝΩΓΕΙΩΝ - ΠΕ ΗΡΑΚΛΕΙΟΥ, εκτός σχεδίου πόλης εκτός ορίων οικισμού, εκτός ζώνης, ΕΙΝΑΙ ΑΡΤΙΑ ΚΑΤΑ ΚΑΝΟΝΑ, σύμφωνα με τις ισχύουσες πολεοδομικές διατάξεις.
Η παραπάνω ιδιοκτησία είναι αυτοτελής και ανεξάρτητη και δεν αποτελεί τμήμα μεγαλύτερης έκτασης του ιδιοκτήτη.
Η σύνταξή της αποτύπωσης πραγματοποιήθηκε στο ΕΛΛΗΝΙΚΟ ΓΕΩΔΑΙΤΙΚΟ ΣΥΣΤΗΜΑ ΑΝΑΦΟΡΑΣ ΕΓΣΑ 87.
Η ιδιοκτησία δεν δεσμεύεται με δουλεία εναέριας διέλευσης μεταφοράς ρεύματος υψηλής τάσης της Δ.Ε.Η., πλησίον της δεν διέρχεται ρέμα ή ποταμός και η απόστασή της από την θάλασσα είναι μεγαλύτερη των 2000 Μ.
Η ιδιοκτησία δεν βρίσκεται σε κορυφογραμμή και η μέγιστη απόβαση της προς ανέγερση οικοδομής ,βρίσκεται χαμηλότερα απο την πλησιέστερη κορυφογραμμή ,σύμφωνα με το συνημμένο απόσπασμα 1/5000 και τη συνημμένη μηνιαιτοφή όπου εμφανίζεται η θέση της οικοδομής

Ηράκλειο Απρίλιος 2018

Ο ΔΗΛΩΝ ΜΗΧΑΝΙΚΟΣ

ΣΤΕΦΑΝΗΣ Γ. ΣΑΜΩΛΗΣ
ΔΙΠΛΩΜ. ΠΟΛΙΤΙΚΟΣ ΜΗΧΑΝΙΚΟΣ
ΕΘΝΙΚΟΥ ΜΕΤΣΟΒΙΟΥ ΠΟΛΥΤΕΧΝΕΙΟΥ
ΜΕΛΟΣ Τ.Ε.Ε. ΑΡΙΘΜΟΣ ΜΗΤΡΩΟΥ 27995
ΔΙΑΔΑΛΟΥ 10 ΗΡΑΚΛΕΙΟ ΚΡΗΤΗΣ ΤΗΛ 2810.243.084
ΑΦΜ 020184555 - Β' ΔΟΥ ΗΡΑΚΛΕΙΟΥ

ΕΛΛΗΝΙΚΗ ΔΗΜΟΚΡΑΤΙΑ
ΠΕΡΙΦΕΡΕΙΑ ΚΡΗΤΗΣ
ΝΟΜΟΣ ΡΕΘΥΜΝΟΥ
ΔΗΜΟΣ ΑΝΩΓΕΙΩΝ

ΕΡΓΟ: ΑΝΑΔΕΙΞΗ ΑΡΧΑΙΟΛΟΓΙΚΟΥ ΧΩΡΟΥ ΖΩΜΙΝΘΟΥ

ΘΕΣΗ: ΖΩΜΙΝΘΟΣ

ΚΑΤΗΓΟΡΙΑ ΜΕΛΕΤΗΣ: ΑΡΧΙΤΕΚΤΟΝΙΚΗ ΜΕΛΕΤΗ

ΦΑΣΗ ΜΕΛΕΤΗΣ: ΟΡΙΣΤΙΚΗ ΜΕΛΕΤΗ

ΜΕΛΕΤΗΤΗΣ: ΣΤΕΦΑΝΗΣ Γ. ΣΑΜΩΛΗΣ
ΠΟΛΙΤΙΚΟΣ ΜΗΧΑΝΙΚΟΣ
ΔΙΑΔΑΛΟΥ 10 , Ηράκλειο Κρήτης
τηλ/Fax 2810243084

ΣΥΝΕΡΓΑΤΗΣ: Γ Ι Ω Ρ Γ Η Σ Π Ε Τ Ρ Α Κ Η Σ
ΑΡΧΙΤΕΚΤΟΝΑΣ ΜΗΧΑΝΙΚΟΣ
Ομήρου 13, 71202 Ηράκλειο Κρήτης
τηλ/Fax 2810282630 e-mail petrakisgiorgis@gmail.com

ΘΕΩΡΗΣΗ

Ο ΕΝΕΡΓΩΝ ΤΗΝ ΑΥΤΟΨΙΑ
ΝΙΚΟΛΑΟΣ ΒΟΛΤΥΡΑΚΗΣ
ΔΑΣΟΛΟΓΟΣ

ΘΕΜΑ ΣΧΕΔΙΟΥ: ΤΟΠΟΓΡΑΦΙΚΟ ΔΙΑΓΡΑΜΜΑ
ΚΛΙΜΑΚΑ 1:500

ΑΡΙΘΜΟΣ: Τ-1

ΧΡΟΝΟΛΟΓΙΑ ΜΕΛΕΤΗΣ : ΑΠΡΙΛΙΟΣ 2018

ΥΠΟΓΡΑΦΕΣ - ΣΦΡΑΓΙΔΕΣ ΜΕΛΕΤΗΤΩΝ

ΣΤΕΦΑΝΗΣ Γ. ΣΑΜΩΛΗΣ
ΔΙΠΛΩΜ. ΠΟΛΙΤΙΚΟΣ ΜΗΧΑΝΙΚΟΣ
ΕΘΝΙΚΟΥ ΜΕΤΣΟΒΙΟΥ ΠΟΛΥΤΕΧΝΕΙΟΥ
ΜΕΛΟΣ Τ.Ε.Ε. ΑΡΙΘΜΟΣ ΜΗΤΡΩΟΥ 27995
ΔΙΑΔΑΛΟΥ 10 ΗΡΑΚΛΕΙΟ ΚΡΗΤΗΣ ΤΗΛ 2810.243.084
ΑΦΜ 020184555 - Β' ΔΟΥ ΗΡΑΚΛΕΙΟΥ