
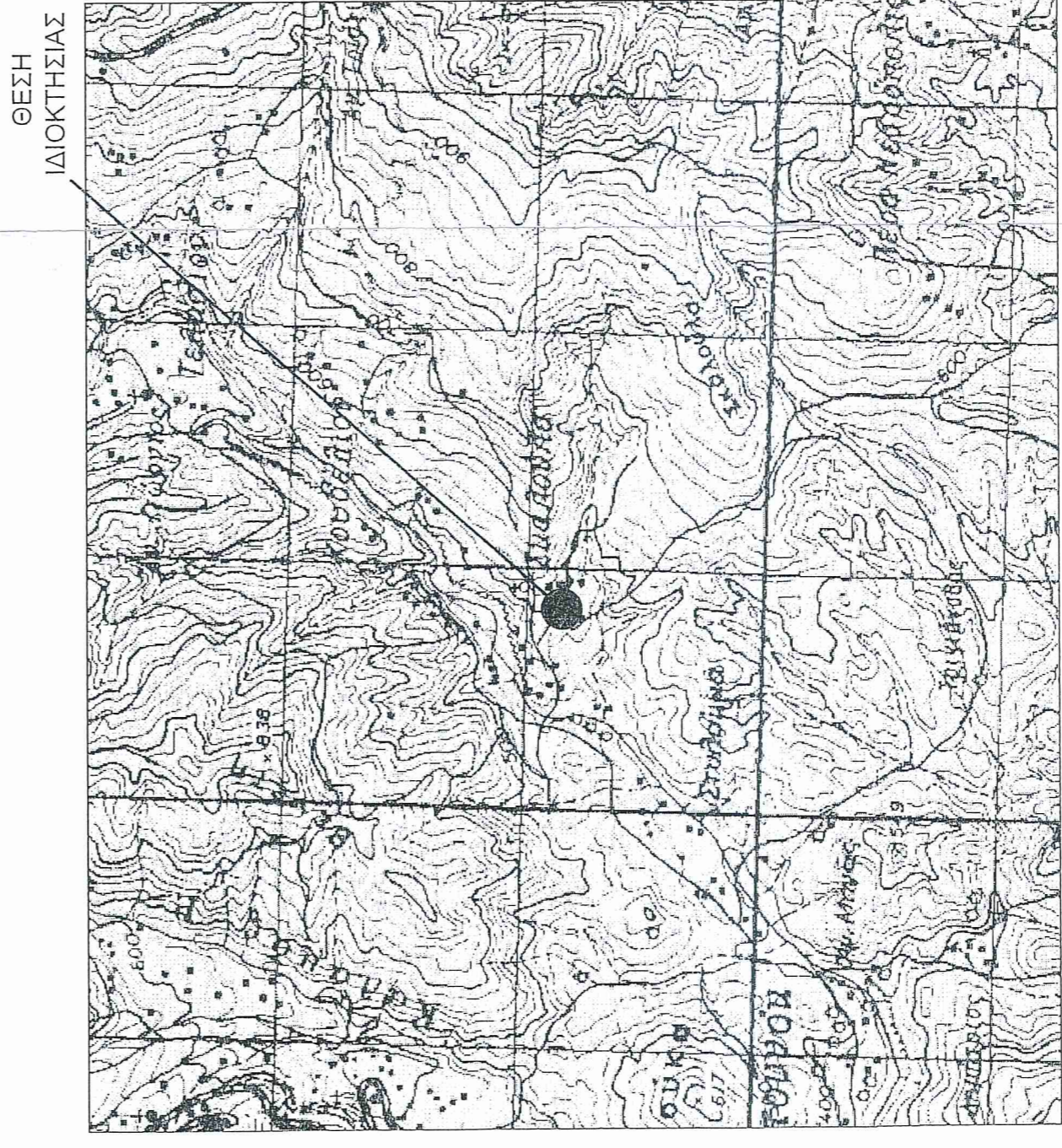


ΑΠΟΣΠΑΣΜΑ ΟΡΘΟΦΩΤΟΧΑΡΤΗ ΚΤΗΜΑΤΟΛΟΓΙΟΥ VL50



ΑΠΟΣΠΑΣΜΑ ΧΑΡΤΗ ΓΥΣ 1:50000



ΤΟΠΟΓΡΑΦΙΚΟ ΔΙΑΓΡΑΜΜΑ

Γεωτάμιο με στοιχεία (Α-Β-Γ-Δ-Ε-Ζ-Η-Θ-Ι-Κ-Λ-Μ-Ν-Ξ-Ο-Α') συνολικού εμβαδού 4050,12 τ.μ., το οποίο βρίσκεται στον οικισμό Κομβέλα, της Δ. Ε. Αιθιοπίας, του Δήμου Κ. Τζουμέρκων, του Ν. Άρτας.

Table with 3 columns: α/α, Χ, Υ, Απόσταση (μ.). It lists 15 points (A1 to A15) and their coordinates and distances between them.

Εμβαδόν = 4050,12 τ.μ.

ΔΗΛΩΣΗ ΙΔΙΟΚΤΗΣΙΑΣ (Ν. 4030/2011) Τα όρια του γεωτάμιου καθορίζονται προσωρινά με και σύμφωνα με υποδείξη μου. Ευχνομαστε για την ακρίβεια των δηλούμενων ορίων του γεωτάμιου.

Ο ιδιοκτήτης

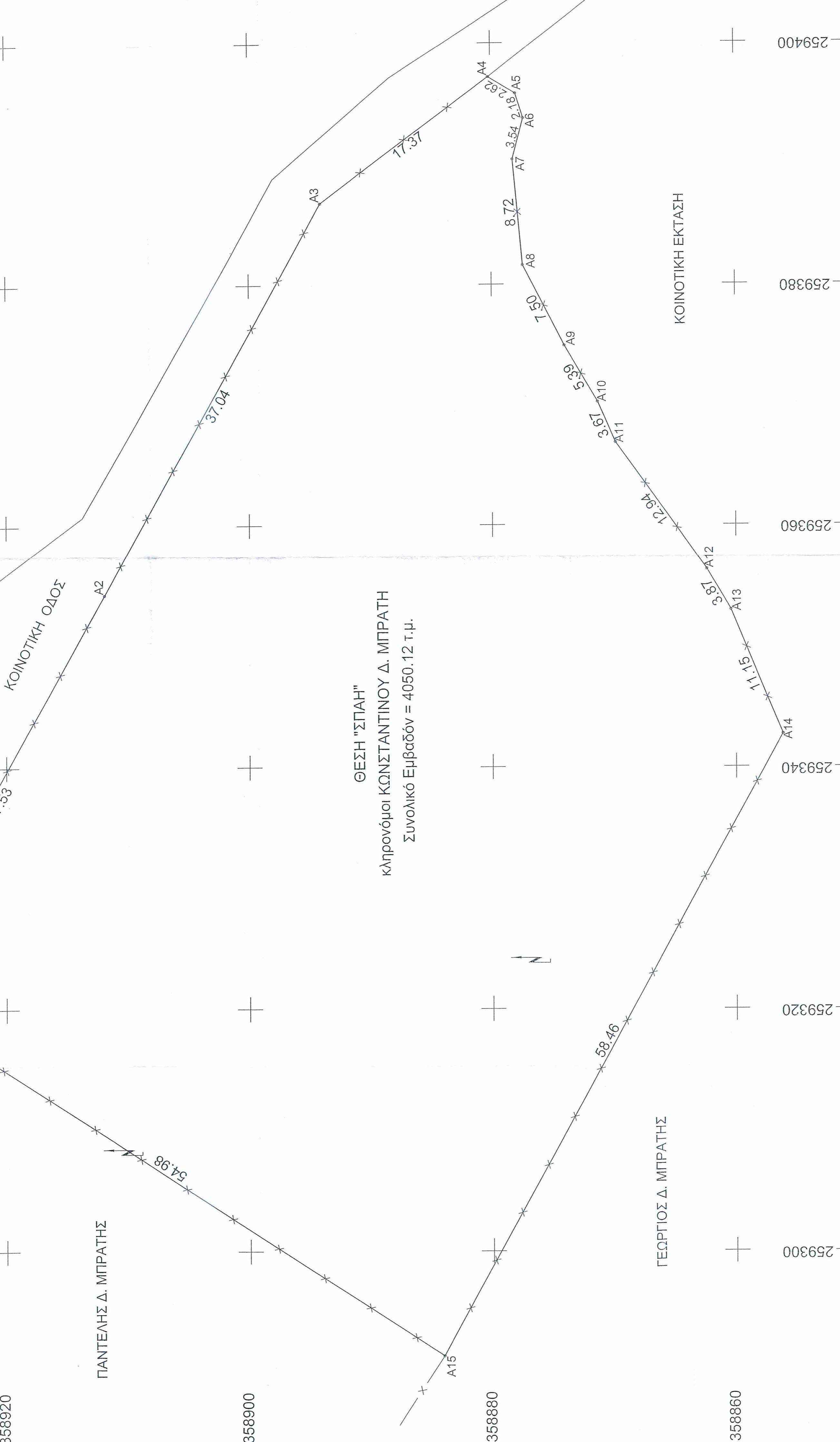



Table with 2 columns: ΟΙΚΟΣΜΟΣ ΚΟΥΒΕΛΙ-Κ. ΒΟΥΓΡΑΒΕΛΙΟΥ ΑΡΓΑΣ and ΔΕΛΤΑ ΕΛΕΥΘΕΡΙΑΣ. It contains technical details about the plot, including area, perimeter, and owner information.

Δήλωση Μπρατικού (Ν. 651/77) Ο κτήσι υπογεγραμμένος Μπρατής Γρ. Κωνσταντίνος, Αιθιοπίας, Γεωγράφος, Μηχανικός, δηλώνει ότι το στοιχείο γεωτάμιο (Α-Β-Γ-Δ-Ε-Ζ-Η-Θ-Ι-Κ-Λ-Μ-Ν-Ξ-Ο-Α') συνολικού εμβαδού 4050,12 τ.μ. :

Βέροια Μάιος 2020 Ο Συντάξας ΜΠΡΑΤΗΣ Γ. ΚΩΝΣΤΑΝΤΙΝΟΣ ΜΗΧΑΝΙΚΟΣ ΓΕΩΓΡΑΦΟΣ ΚΑΙ ΚΑΤΑΓΡΑΦΕΥΣΗΣ ΜΕΛΟΣ Τ.Ε.Ε. ΑΡ. ΠΡΩΤ. ΑΝΤΙΚΟΠ. 19278 ΗΡΑΣ 4 - ΒΕΡΟΙΑ ΔΕΛΤΑ ΕΛΕΥΘΕΡΙΑ ΛΟΜ 12886 678 ΔΟΥ ΒΕΡΟΙΑΣ

Official stamp and signature area. Includes the name of the surveyor (Μπρατής Γρ. Κωνσταντίνος), the location (Βερόια 4 - Βερόια), and a large blue circular stamp with the text 'ΕΛΛΗΝΙΚΗ ΔΗΜΟΚΡΑΤΙΑ' and 'ΥΠΟΥΡΓΕΙΟ ΓΕΩΡΓΙΑΣ, ΒΙΟΧΗΜΕΙΑΣ ΚΑΙ ΑΙΧΜΕΛΕΙΩΣ'. There is also a signature and a date stamp 'ΜΑΙΟΣ 2020'.

ΜΠΡΑΤΗΣ Γ. ΚΩΝΣΤΑΝΤΙΝΟΣ ΜΗΧΑΝΙΚΟΣ ΓΕΩΓΡΑΦΟΣ ΚΑΙ ΚΑΤΑΓΡΑΦΕΥΣΗΣ ΜΕΛΟΣ Τ.Ε.Ε. ΑΡ. ΠΡΩΤ. ΑΝΤΙΚΟΠ. 19278 ΗΡΑΣ 4 - ΒΕΡΟΙΑ ΔΕΛΤΑ ΕΛΕΥΘΕΡΙΑ ΛΟΜ 12886 678 ΔΟΥ ΒΕΡΟΙΑΣ