
4182600
4182550
4182500
4182450
4182425
216350
216400
216450
216500
216550
216600
ΟΡΙΟ ΟΙΚΙΣΜΟΥ
Εκτός οικισμού Ε=7519,87 τ.μ.
Εντός οικισμού Ε=106,61 τ.μ.
Κοινοτική οδός μέσου πλάτους 4,00 μ.
ΙΔΙΟΚΤΗΣΙΑ
ΒΥΘΟΥΛΚΑ ΠΑΝΑΓΙΩΤΗ
ΙΔΙΟΚΤΗΣΙΑ
ΜΑΡΟΥΔΑ ΧΡΗΣΤΟΥ
Ω1 Ω2 Ω3 Ω4 Ω5 Ω6 Ω7 Ω8 Ω9 Ω10 Ω11 Ω12 Ω13 Ω14 Ω15 Ω16 Ω17 Ω18 Ω19 Ω20 Ω21
Α Β Γ Δ Ε Ζ Η Θ Ι Κ Λ Μ Ν Ξ Ο Π Ρ Σ Τ Υ Φ Χ Ψ Ω
1' 1 2 3 4 5 6 7 8 9 10 11

Εμβαδό Οικοπέδου
Ε=7.626,48 τ.μ.

ΤΜΗΜΑ Α
Μη δασική έκταση
(8,Μ,Ν,Ξ...Ω,Ω1,Ω20..11,10,9,8)
ΕΜΒΑΔΟΝ: 5.587,53τ.μ

ΤΜΗΜΑ Β
Δασική Έκταση
(1',1,2...7,Κ,Λ,8...11,
Ω21, 1')
ΕΜΒΑΔΟΝ: 945,96τ.μ

ΤΜΗΜΑ Γ
Μη δασική έκταση
(1',Α,Β...Κ,7,6...1,1')
ΕΜΒΑΔΟΝ: 1092,99τ.μ.

Πίνακας Συντεταγμένων των κορυφών του Α,Β,Γ...Ω20,Ω21,Α.
Εμβαδόν τεμαχίου = 7626.48 τ.μ. - Περίμετρος = 485.88 μ.

| α/α | X | Y | Αποστάσεις |
|---|---|---|---|
| Α | 216441.42 | 4182502.12 | ---- |
| Β | 216441.42 | 4182490.75 | Α - Β: 11.37 |
| Γ | 216445.51 | 4182479.48 | Β - Γ: 11.99 |
| Δ | 216453.43 | 4182470.42 | Γ - Δ: 12.03 |
| Ε | 216458.71 | 4182461.49 | Δ - Ε: 10.38 |
| Ζ | 216466.77 | 4182452.97 | Ε - Ζ: 11.72 |
| Η | 216471.76 | 4182450.90 | Ζ - Η: 5.40 |
| Θ | 216482.78 | 4182449.76 | Η - Θ: 11.08 |
| Ι | 216492.39 | 4182448.14 | Θ - Ι: 9.75 |
| Κ | 216495.26 | 4182455.68 | Ι - Κ: 8.07 |
| Λ | 216498.33 | 4182463.75 | Κ - Λ: 8.63 |
| Μ | 216510.72 | 4182480.56 | Λ - Μ: 20.88 |
| Ν | 216512.58 | 4182483.65 | Μ - Ν: 3.61 |
| Ξ | 216520.32 | 4182493.86 | Ν - Ξ: 12.80 |
| Ο | 216527.74 | 4182503.42 | Ξ - Ο: 12.11 |
| Π | 216532.41 | 4182508.62 | Ο - Π: 6.99 |
| Ρ | 216539.19 | 4182517.77 | Π - Ρ: 11.39 |
| Σ | 216549.47 | 4182522.75 | Ρ - Σ: 11.42 |
| Τ | 216557.71 | 4182526.57 | Σ - Τ: 9.09 |
| Υ | 216563.72 | 4182534.40 | Τ - Υ: 9.87 |
| Φ | 216563.19 | 4182537.70 | Υ - Φ: 3.34 |
| Χ | 216552.12 | 4182544.27 | Φ - Χ: 12.87 |
| Ψ | 216542.16 | 4182552.35 | Χ - Ψ: 12.83 |
| Ω | 216536.55 | 4182557.54 | Ψ - Ω: 7.64 |
| Ω1 | 216527.45 | 4182559.70 | Ω0 - Ω1: 9.35 |
| Ω2 | 216517.66 | 4182562.28 | Ω1 - Ω2: 10.12 |
| Ω3 | 216507.83 | 4182565.67 | Ω2 - Ω3: 10.40 |
| Ω4 | 216497.45 | 4182569.67 | Ω3 - Ω4: 11.12 |
| Ω5 | 216490.62 | 4182571.89 | Ω4 - Ω5: 7.18 |
| Ω6 | 216484.09 | 4182573.51 | Ω5 - Ω6: 6.73 |
| Ω7 | 216476.08 | 4182576.25 | Ω6 - Ω7: 8.46 |
| Ω8 | 216468.95 | 4182578.59 | Ω7 - Ω8: 7.51 |
| Ω9 | 216460.11 | 4182580.46 | Ω8 - Ω9: 9.03 |
| Ω10 | 216454.03 | 4182581.16 | Ω9 - Ω10: 6.12 |
| Ω11 | 216449.98 | 4182581.09 | Ω10 - Ω11: 4.05 |
| Ω12 | 216446.61 | 4182580.34 | Ω11 - Ω12: 3.45 |
| Ω13 | 216442.01 | 4182578.01 | Ω12 - Ω13: 5.16 |
| Ω14 | 216438.29 | 4182575.51 | Ω13 - Ω14: 4.47 |
| Ω15 | 216448.58 | 4182566.36 | Ω14 - Ω15: 13.77 |
| Ω16 | 216455.76 | 4182560.38 | Ω15 - Ω16: 9.34 |
| Ω17 | 216469.51 | 4182548.96 | Ω16 - Ω17: 17.88 |
| Ω18 | 216481.10 | 4182538.14 | Ω17 - Ω18: 15.86 |
| Ω19 | 216497.22 | 4182523.39 | Ω18 - Ω19: 21.85 |
| Ω20 | 216481.98 | 4182507.36 | Ω19 - Ω20: 22.12 |
| Ω21 | 216460.84 | 4182493.39 | Ω20 - Ω21: 25.34 |
| Α | 216441.42 | 4182502.12 | Ω21 - Α: 21.29 |

| | | |
|---|---|---|
| 1' | X=216448.4810 | Y=4182498.9460 |
| 1 | X=216464.6622 | Y=4182481.7856 |
| 2 | X=216467.7194 | Y=4182480.3542 |
| 3 | X=216469.3743 | Y=4182476.2197 |
| 4 | X=216472.3693 | Y=4182474.8740 |
| 5 | X=216473.2383 | Y=4182475.1666 |
| 6 | X=216486.5330 | Y=4182462.0014 |
| 7 | X=216491.1964 | Y=4182461.1730 |
| 8 | X=216506.7292 | Y=4182475.1441 |
| 9 | X=216484.7905 | Y=4182492.3546 |
| 10 | X=216481.2658 | Y=4182492.6848 |
| 11 | X=216460.8373 | Y=4182493.3916 |

Τα όρια υπεδείχθησαν από τον ιδιοκτήτη και έχουν υλοποιηθεί σωστά.
Ο ΙΔΙΟΚΤΗΤΗΣ

**ΥΠΕΥΘΥΝΗ ΔΗΛΩΣΗ ΤΟΥ ΑΡΘΡΟΥ 8 ΤΟΥ Ν.1599/1986**

Δηλώνω υπεύθυνα ότι για την έκταση που περιγράφεται στο παρόν Τοπογραφικό Διάγραμμα δεν έχουν αναρτηθεί δασικοί χάρτες.

Ο μηχανικός

ΔΗΜΗΤΡΙΟΣ ΚΩΝ. ΜΑΡΟΥΔΑΣ
ΠΤΥΧ.ΤΟΠΟΓΡΑΦΟΣ ΜΗΧΑΝΙΚΟΣ Τ.Ε.
ΜΕΛΟΣ Ε.Ε.Τ.Ε.Μ. ΑΜ 46426
ΑΓΙΟΥ ΔΙΟΝΥΣΙΟΥ 2 , ΖΑΚΥΝΘΟΣ
ΑΦΜ 140190034 ΔΟΥ ΖΑΚΥΝΘΟΥ
ΤΗΛ. 2695400231 - 6972203508

## ΠΑΡΑΤΗΡΗΣΕΙΣ

1) Τα όρια των ιδιοκτησιών είναι εν μέρει υλοποιημένα με λιθιές .
2) Η εξάρτηση στο Κρατικό Σύστημα Συντεταγμένων ΕΓΣΑ87 πραγματοποιήθηκε με διπλόσυχνο GPS και συγκεκριμένα με τη μέθοδο "RTK" κάνοντας χρήση του υφιστάμενου/μόνιμου Δικτύου Σταθμών Αναφοράς HEPOS.
3) Δεν έγινε έλεγχος Αρχαιολογίας.
4) Απόσταση από θάλασσα: : 4.870 μέτρα.

## ΑΠΟΣΠΑΣΜΑ ΧΑΡΤΗ ΓΥΣ ΚΛΙΜΑΚΑΣ 1:5.000

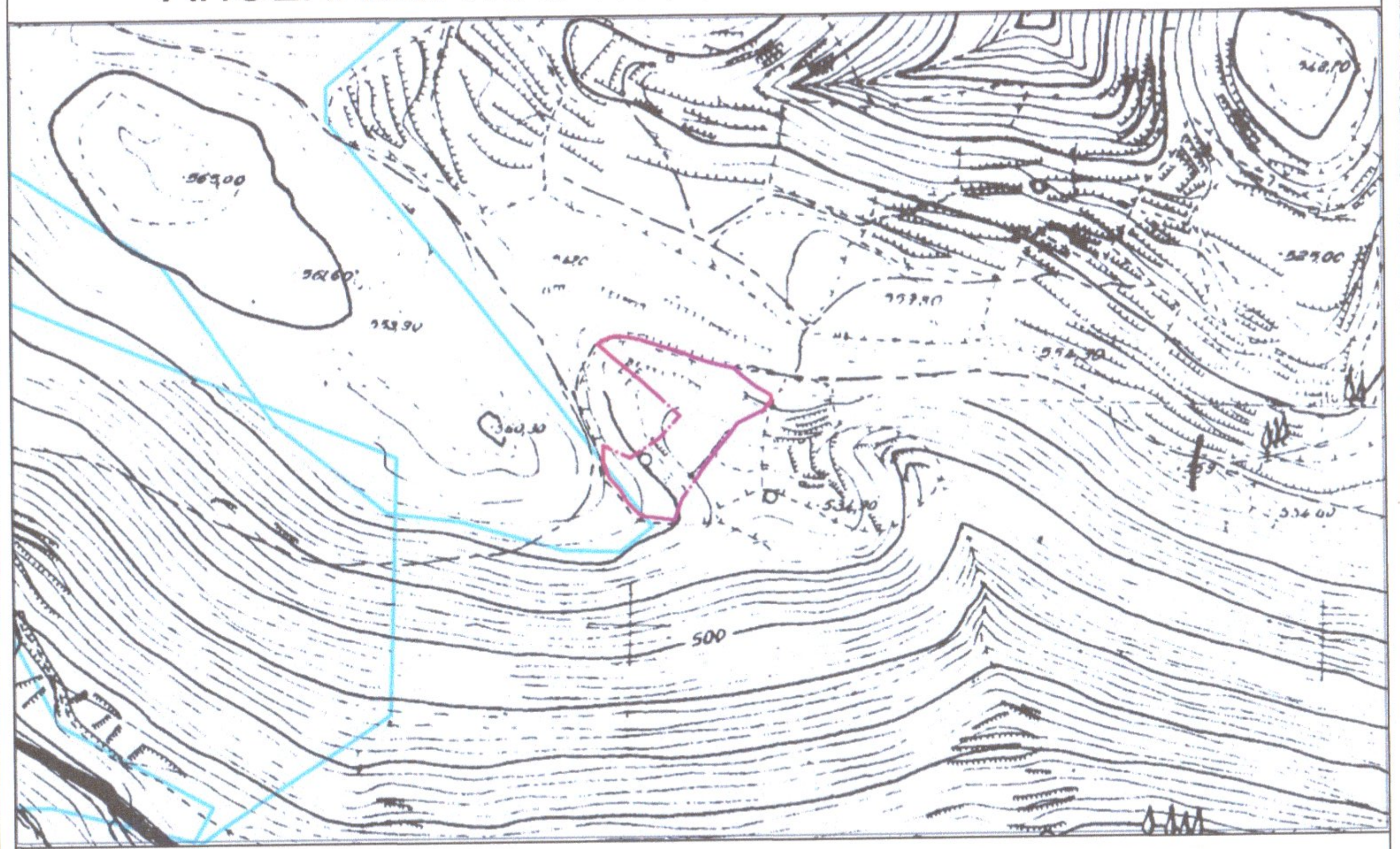

## ΑΠΟΣΠΑΣΜΑ ΧΑΡΤΗ ΓΥΣ ΚΛΙΜΑΚΑΣ 1:50.000

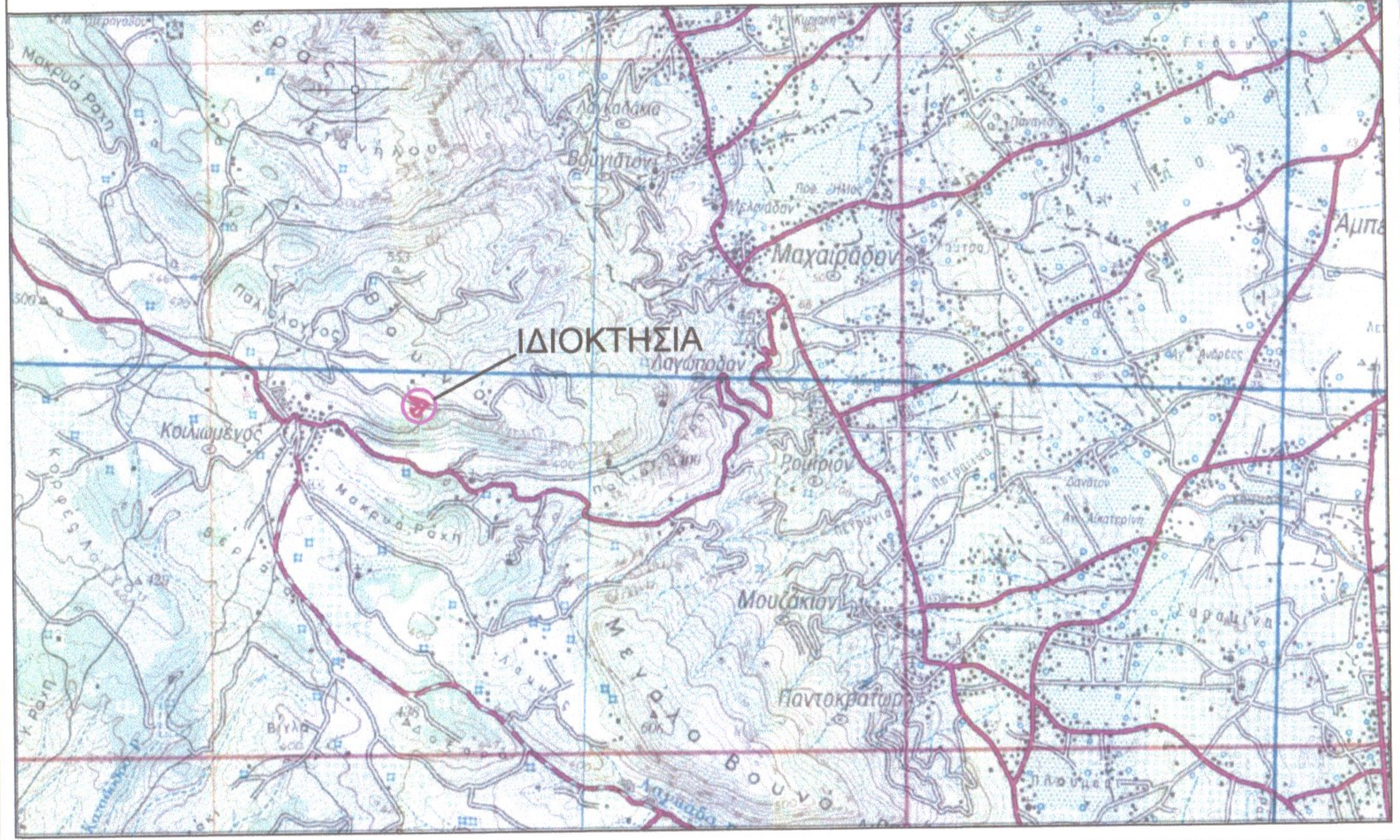

## Δ Η Λ Ω Σ Η   Ν.   6 5 1 / 7 7

Το με στοιχεία "Α,Β,Γ,....,Ω20,Ω21,Α" οικόπεδο , εμβαδού Ε=7.626,48 τ.μ., ευρίσκεται εν μέρει εντός οικισμού της Κ.Κοιλιωμένου(φεκ) κατα Ε=106,61 τ.μ. και εκτός κατα Ε=7519,87 τ.μ. και είναι άρτιο και οικοδομήσιμο κατά τις κείμενες πολεοδομικές διατάξεις.
Τα ως άνω ακίνητα δεν υπάγονται στις διατάξεις του Ν.1337/1983 και κατά συνέπεια δεν οφείλουν εισφορά σε γη και χρήμα .

Ζάκυνθος, 10 Μαΐου 2018
Ο Μηχανικός

ΔΗΜΗΤΡΙΟΣ ΚΩΝ. ΜΑΡΟΥΔΑΣ
ΠΤΥΧ.ΤΟΠΟΓΡΑΦΟΣ ΜΗΧΑΝΙΚΟΣ Τ.Ε.
ΜΕΛΟΣ Ε.Ε.Τ.Ε.Μ. ΑΜ 46426
ΑΓΙΟΥ ΔΙΟΝΥΣΙΟΥ 2 , ΖΑΚΥΝΘΟΣ
ΑΦΜ 140190034 ΔΟΥ ΖΑΚΥΝΘΟΥ
ΤΗΛ. 2695400231 - 6972203508

# ΔΗΜΗΤΡΙΟΣ ΚΩΝ. ΜΑΡΟΥΔΑΣ
**& ΣΥΝΕΡΓΑΤΕΣ** Τοπογράφος Μηχανικός

- Τοπογραφικά - Χαράξεις
- Κτηματολόγιο
- Άδειες - Μελέτες
- Άδειες λειτουργίας καταστημάτων
- Ρυθμίσεις αυθαιρέτων

Κιν. 6972203508
Τηλ/Φαξ. 2695-4-00231
email. maroudasdim@yahoo.gr
Αγ. Διονυσίου 2 & Α. Ι. Λογοθετών
Ζάκυνθος 29100

| | |
|---|---|
| ΕΡΓΟΔΟΤΗΣ | ΜΑΡΟΥΔΑΣ ΚΩΝΣΤΑΝΤΙΝΟΣ |
| ΕΡΓΟ | ΠΑΡΑΓΩΓΗ ΤΟΠΟΓΡΑΦΙΚΟΥ ΔΙΑΓΡΑΜΜΑΤΟΣ |
| ΘΕΣΗ | "ΠΕΡΙΦΕΡΕΙΑ ΒΟΥΝΟ" - Κ. ΚΟΙΛΙΩΜΕΝΟΥ - Δ.Ε. ΑΡΤΕΜΗΣΙΩΝ - Δ. ΖΑΚΥΝΘΟΥ |
| ΜΕΛΕΤΗΤΕΣ | ΔΗΜΗΤΡΙΟΣ ΚΩΝ. ΜΑΡΟΥΔΑΣ<br>ΤΟΠΟΓΡΑΦΟΣ ΜΗΧΑΝΙΚΟΣ |
| ΘΕΜΑ ΣΧΕΔΙΟΥ | ΑΡ. ΣΧΕΔΙΟΥ |
| ΤΟΠΟΓΡΑΦΙΚΟ ΔΙΑΓΡΑΜΜΑ | Τ.Δ.1 |

ΚΛΙΜΑΚΑ 1:500 - ΜΑΙΟΣ 2018

ΔΗΜΗΤΡΙΟΣ ΚΩΝ. ΜΑΡΟΥΔΑΣ
ΠΤΥΧ.ΤΟΠΟΓΡΑΦΟΣ ΜΗΧΑΝΙΚΟΣ Τ.Ε.
ΜΕΛΟΣ Ε.Ε.Τ.Ε.Μ. ΑΜ 46426
ΑΓΙΟΥ ΔΙΟΝΥΣΙΟΥ 2 , ΖΑΚΥΝΘΟΣ
ΑΦΜ 140190034 ΔΟΥ ΖΑΚΥΝΘΟΥ
ΤΗΛ. 2695400231 - 6972203508

ΣΦΡΑΓΙΔΑ-ΥΠΟΓΡΑΦΗ

Το παρόν τοπογραφικό διάγραμμα συνοδεύει την αριθμ. 1125/24-06-20 Πράξη Χαρακτηρισμού.
ΘΕΩΡΗΘΗΚΕ
ΖΑΚΥΝΘΟΣ 24/06/2020
Ο ΔΙΕΥΘΥΝΤΗΣ ΔΑΣΩΝ
Δημήτριος Βασ. Σκαλτσογιάννης
Δασολόγος με βαθμό Α΄

ΕΓΚΡΙΣΗ