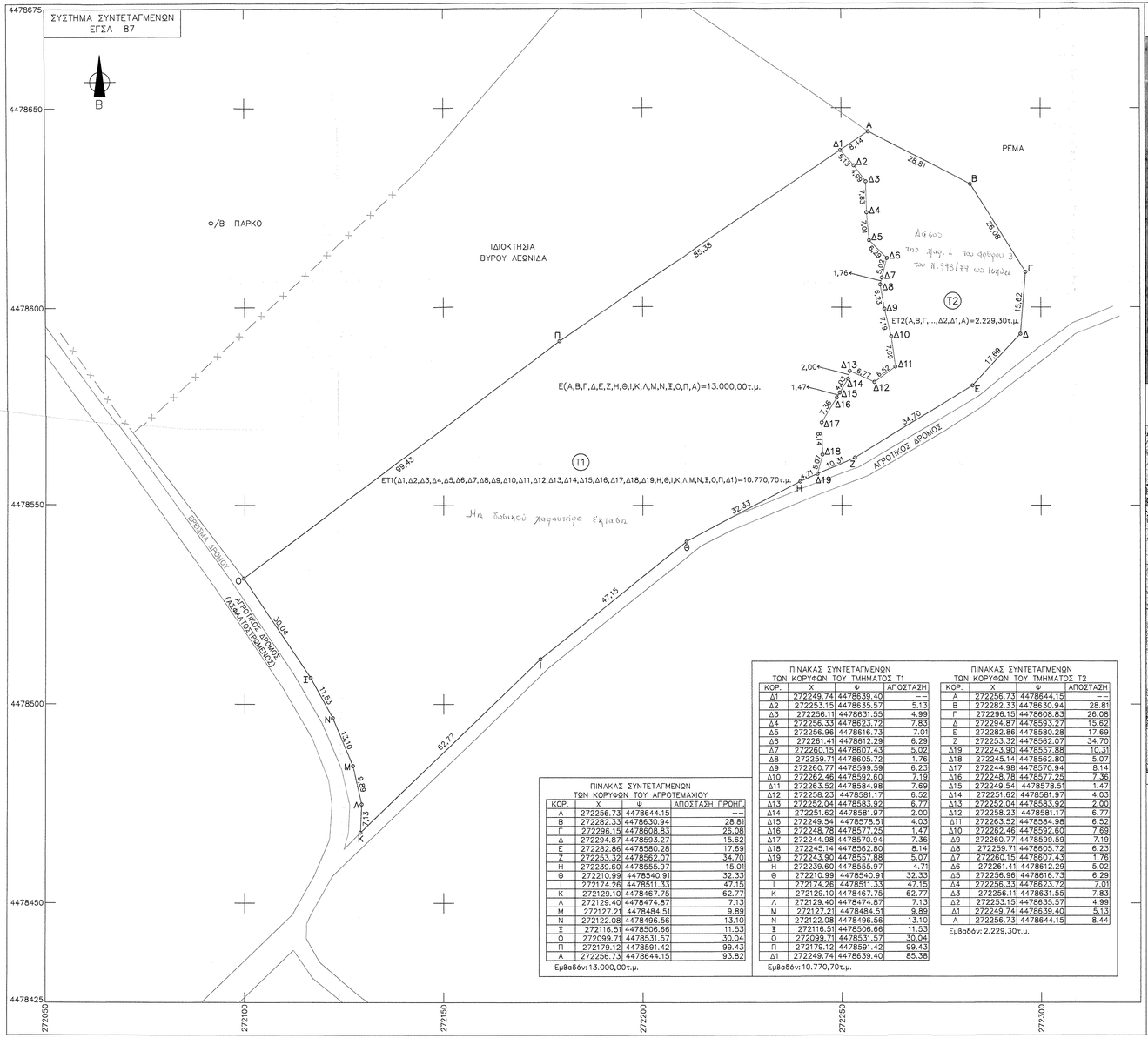


ΠΙΝΑΚΑΣ ΣΥΝΤΕΤΑΓΜΕΝΩΝ
ΤΩΝ ΚΟΡΥΦΩΝ ΤΟΥ ΑΓΡΟΤΕΜΑΧΙΟΥ

| ΚΟΡ. | Χ | Ψ | ΑΠΟΣΤΑΣΗ ΠΡΟΗΓ. |
|---|---|---|---|
| Α | 272256.73 | 4478644.15 | --- |
| Β | 272282.33 | 4478630.94 | 28.81 |
| Γ | 272296.15 | 4478608.83 | 26.08 |
| Δ | 272294.87 | 4478593.27 | 15.62 |
| Ε | 272282.86 | 4478580.28 | 17.69 |
| Ζ | 272253.32 | 4478562.07 | 34.70 |
| Η | 272239.60 | 4478555.97 | 15.01 |
| Θ | 272210.99 | 4478540.91 | 32.33 |
| Ι | 272174.26 | 4478511.33 | 47.15 |
| Κ | 272129.10 | 4478467.75 | 62.77 |
| Λ | 272129.40 | 4478474.87 | 7.13 |
| Μ | 272127.21 | 4478484.51 | 9.89 |
| Ν | 272122.08 | 4478496.56 | 13.10 |
| Ξ | 272116.51 | 4478506.66 | 11.53 |
| Ο | 272099.71 | 4478531.57 | 30.04 |
| Π | 272179.12 | 4478591.42 | 99.43 |
| Α | 272256.73 | 4478644.15 | 93.82 |

Εμβαδόν: 13.000,00τ.μ.

ΠΙΝΑΚΑΣ ΣΥΝΤΕΤΑΓΜΕΝΩΝ
ΤΩΝ ΚΟΡΥΦΩΝ ΤΟΥ ΤΜΗΜΑΤΟΣ Τ1

| ΚΟΡ. | Χ | Ψ | ΑΠΟΣΤΑΣΗ |
|---|---|---|---|
| Δ1 | 272249.74 | 4478639.40 | --- |
| Δ2 | 272253.15 | 4478635.57 | 5.13 |
| Δ3 | 272256.11 | 4478631.55 | 4.99 |
| Δ4 | 272256.33 | 4478623.72 | 7.83 |
| Δ5 | 272256.96 | 4478616.73 | 7.01 |
| Δ6 | 272261.41 | 4478612.29 | 6.29 |
| Δ7 | 272260.15 | 4478607.43 | 5.02 |
| Δ8 | 272259.71 | 4478605.72 | 1.76 |
| Δ9 | 272260.77 | 4478599.59 | 6.23 |
| Δ10 | 272262.46 | 4478592.60 | 7.19 |
| Δ11 | 272263.52 | 4478584.98 | 7.69 |
| Δ12 | 272258.23 | 4478581.17 | 6.52 |
| Δ13 | 272252.04 | 4478583.92 | 6.77 |
| Δ14 | 272251.62 | 4478581.97 | 2.00 |
| Δ15 | 272249.54 | 4478578.51 | 4.03 |
| Δ16 | 272248.78 | 4478577.25 | 1.47 |
| Δ17 | 272244.98 | 4478570.94 | 7.36 |
| Δ18 | 272245.14 | 4478562.80 | 8.14 |
| Δ19 | 272243.90 | 4478557.88 | 5.07 |
| Η | 272239.60 | 4478555.97 | 4.71 |
| Θ | 272210.99 | 4478540.91 | 32.33 |
| Ι | 272174.26 | 4478511.33 | 47.15 |
| Κ | 272129.10 | 4478467.75 | 62.77 |
| Λ | 272129.40 | 4478474.87 | 7.13 |
| Μ | 272127.21 | 4478484.51 | 9.89 |
| Ν | 272122.08 | 4478496.56 | 13.10 |
| Ξ | 272116.51 | 4478506.66 | 11.53 |
| Ο | 272099.71 | 4478531.57 | 30.04 |
| Π | 272179.12 | 4478591.42 | 99.43 |
| Δ1 | 272249.74 | 4478639.40 | 85.38 |

Εμβαδόν: 10.770,70τ.μ.

ΠΙΝΑΚΑΣ ΣΥΝΤΕΤΑΓΜΕΝΩΝ
ΤΩΝ ΚΟΡΥΦΩΝ ΤΟΥ ΤΜΗΜΑΤΟΣ Τ2

| ΚΟΡ. | Χ | Ψ | ΑΠΟΣΤΑΣΗ |
|---|---|---|---|
| Α | 272256.73 | 4478644.15 | --- |
| Β | 272282.33 | 4478630.94 | 28.81 |
| Γ | 272296.15 | 4478608.83 | 26.08 |
| Δ | 272294.87 | 4478593.27 | 15.62 |
| Ε | 272282.86 | 4478580.28 | 17.69 |
| Ζ | 272253.32 | 4478562.07 | 34.70 |
| Δ19 | 272243.90 | 4478557.88 | 10.31 |
| Δ18 | 272245.14 | 4478562.80 | 5.07 |
| Δ17 | 272244.98 | 4478570.94 | 8.14 |
| Δ16 | 272248.78 | 4478577.25 | 7.36 |
| Δ15 | 272249.54 | 4478578.51 | 1.47 |
| Δ14 | 272251.62 | 4478581.97 | 4.03 |
| Δ13 | 272252.04 | 4478583.92 | 2.00 |
| Δ12 | 272258.23 | 4478581.17 | 6.77 |
| Δ11 | 272263.52 | 4478584.98 | 6.52 |
| Δ10 | 272262.46 | 4478592.60 | 7.69 |
| Δ9 | 272260.77 | 4478599.59 | 7.19 |
| Δ8 | 272259.71 | 4478605.72 | 6.23 |
| Δ7 | 272260.15 | 4478607.43 | 1.76 |
| Δ6 | 272261.41 | 4478612.29 | 5.02 |
| Δ5 | 272256.96 | 4478616.73 | 6.29 |
| Δ4 | 272256.33 | 4478623.72 | 7.01 |
| Δ3 | 272256.11 | 4478631.55 | 7.83 |
| Δ2 | 272253.15 | 4478635.57 | 4.99 |
| Δ1 | 272249.74 | 4478639.40 | 5.13 |
| Α | 272256.73 | 4478644.15 | 8.44 |

Εμβαδόν: 2.229,30τ.μ.

ΑΠΟΣΠΑΣΜΑ ΑΕΡΟΦΩΤΟΓΡΑΦΙΑΣ
ΚΛΙΜΑΚΑ 1:5000

ΑΠΟΣΠΑΣΜΑ Φ.Χ ΑΡΓΟΥΣ ΟΡΕΣΤΙΚΟΥ
L=40 15 M = -2 15
ΚΛΙΜΑΚΑ 1:5000

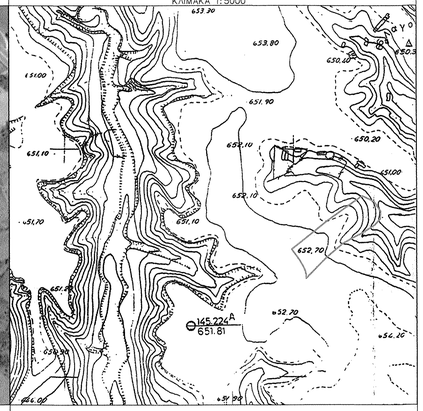


ΑΠΟΣΠΑΣΜΑ Φ.Χ ΑΡΓΟΥΣ ΟΡΕΣΤΙΚΟΥ
L=40 15 M = -2 15
ΚΛΙΜΑΚΑ 1:50000

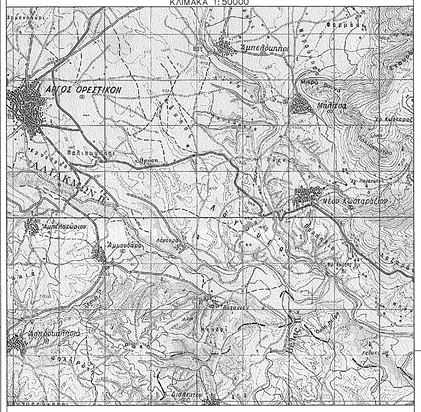


ΕΜΒΑΔΟΝ ΑΓΡΟΤΕΜΑΧΙΟΥ: Ε(Α,Β,Γ,Δ,Ε,Ζ,Η,Θ,Ι,Κ,Λ,Μ,Ν,Ξ,Ο,Π,Α)=13.000,00τ.μ.

ΠΑΡΑΤΗΡΗΣΕΙΣ:

1. Το διάγραμμα είναι ενταγμένο στο κρατικό σύστημα συντεταγμένων ΕΓΣΑ '87
2. Οι διαστάσεις και το εμβαδόν υπολογίστηκαν αναλυτικά από τις συντεταγμένες των κορυφών
3. Τα όρια του αγροτεμαχίου είναι σύμφωνα με τα τοπογραφικά διαγράμματα που συνοδεύουν τα υπ'αριθμ. 9772/8-11-2019 & 9773/8-11-2019 Πωλητήρια Συμβόλαια του συμβ. Κωσταρίδη Στέργιου Γ. Τέζια
5. Η εξάρτηση από το ΕΓΣΑ '87 πραγματοποιήθηκε με αύστημα GPS και κάνοντας χρήση του Ελληνικού Συστήματος Εντοπισμού – HEPOS
6. Στην περιοχή δεν έχει κυρωθεί δασικός χάρτης

ΔΗΛΩΣΗ ΜΗΧΑΝΙΚΟΥ (Ν651/77)

Δηλώνω αύμφωνα με το νόμο για το αγροτεμάχιο με στοιχεία "Α,Β,Γ,Δ,Ε,Ζ,Η,Θ,Ι,Κ,Λ,Μ,Ν,Ξ,Ο,Π,Α" και με εμβαδόν 13.000,00τ.μ., που βρίσκεται επί της αγροτικής οδού, στο αγρόκτημα Κωσταραζίου του Δήμου Άργους Ορεστικού Π.Ε. Καστοριάς ότι :

α) είναι άρτιο και δομήσιμο αύμφωνα με τις ισχύουσες πολεοδομικές διατάξεις

β) βρίσκεται εκτός σχεδίου, εκτός των ορίων του οικισμού Κωσταραζίου και εκτός Ζ.Ο.Ε.

γ) δεν υπόκειται στις διατάξεις του νόμου 1337/83 περί εισφορών σε γη και χρήμα

δ) δεν υπόκειται στις διατάξεις του Ν. 2308/1995 για το Εθνικό Κτηματολόγιο

ε) εντός αυτού δε διέρκονται εναέριες γραμμές μεταφοράς υψηλής τάσης της ΔΕΗ ή αγωγός φυσικού αερίου

ζ) εντός αυτού δε διέρκεται ρέμα.

Ο ΜΗΧΑΝΙΚΟΣ

ΔΗΛΩΣΗ ΙΔΙΟΚΤΗΤΗ (Ν.4030/2011)

Οι κάτωθι υπογεγραμμένοι Αργύριος, Σταύρος και Λουκάς Κρανιάς δηλώνουμε ότι :

* τα όρια του αγροτεμαχίου με στοιχεία (Α,Β,Γ,Δ,Ε,Ζ,Η,Θ,Ι,Κ,Λ,Μ,Ν,Ξ,Ο,Π,Α) και με εμβαδόν 13.000,00τ.μ., που βρίσκεται στο αγρόκτημα Κωσταραζίου του Δήμου Άργους Ορεστικού Π.Ε. Καστοριάς υποδείχθηκαν από εμάς, και
* ευθυνόμαστε για την ακρίβεια των δηλουμένων ορίων του γεωτεμαχίου και για την ύπαρξη και την αίτια του δικαιώματός μας να ζητήσουμε τον χαρακτηρισμό του ως δασική ή μη δασική έκταση.

Ο ΔΗΛΩΝ

ΕΡΓΟΔΟΤΗΣ
ΑΡΓΥΡΙΟΣ ΚΡΑΝΙΑΣ
ΣΤΑΥΡΟΣ ΚΡΑΝΙΑΣ
ΛΟΥΚΑΣ ΚΡΑΝΙΑΣ

ΘΕΣΗ
ΑΓΡΟΚΤΗΜΑ ΚΩΣΤΑΡΑΖΙΟΥ
ΔΗΜΟΣ ΑΡΓΟΥΣ ΟΡΕΣΤΙΚΟΥ – Π.Ε. ΚΑΣΤΟΡΙΑΣ

ΜΕΛΕΤΗΤΕΣ
ΣΙΔΕΡΗΣ ΣΜΑΡΟΠΟΥΛΟΣ
ΠΟΛΙΤΙΚΟΣ ΜΗΧΑΝΙΚΟΣ Α.Π.Θ.
ΜΠΟΥΜΠΟΥΛΙΝΑΣ 105 – ΚΑΣΤΟΡΙΑ

ΕΛΕΓΧΘΗΚΕ ΚΑΙ ΔΙΟΡΘΩΘΗΚΕ
Καστοριά ... / ... / 2020
Ανα..ή.. που ενέγραψε την αυοφία
ΠΑΠΑΜΑΡΚΟΥ ΙΩΑΝΝΑ
ΔΑΣΟΛΟΓΟΣ

Θ Ε Μ Α
ΠΡΑΞΗ ΧΑΡΑΚΤΗΡΙΣΜΟΥ

ΑΡ. ΣΧΕΔΙΟΥ
Τ1

ΚΛΙΜΑΚΑ 1: 500

ΧΡΟΝΟΣ ΜΕΛΕΤΗΣ ΔΕΚΕΜΒΡΙΟΣ 2019

ΥΠΟΓΡΑΦΗ

ΣΜΑΡΟΠΟΥΛΟΣ ΣΙΔΕΡΗΣ ΑΡ. ΜΗΧΑΝΙΚΟΣ Α.Π.Θ.
ΔΙΠΛ. Ο. ΜΗΧΑΝΙΚΟΣ Α.Π.Θ. ΔΙΠΛ. ΣΥΜΒΟΛΑΙΟΓΡΑΦΟΣ
ΜΠΟΥΜΠΟΥΛΙΝΑΣ 105 – ΚΑΣΤΟΡΙΑ
Τηλ. (+30) 24670 22020
Α.Φ.Μ. 059102222 ΔΟΥ ΚΑΣΤΟΡΙΑΣ

Το παρόν συνοδεύει την ...ή/...ή/20..-..-20.. απόφασή μας
Καστοριά ... / ... / 2020
Ο Προϊστάμενος Δ/νσης Δασών
Ν. Φ.

Κυτηάρας Α. Αθανάσιος
Δασολόγος