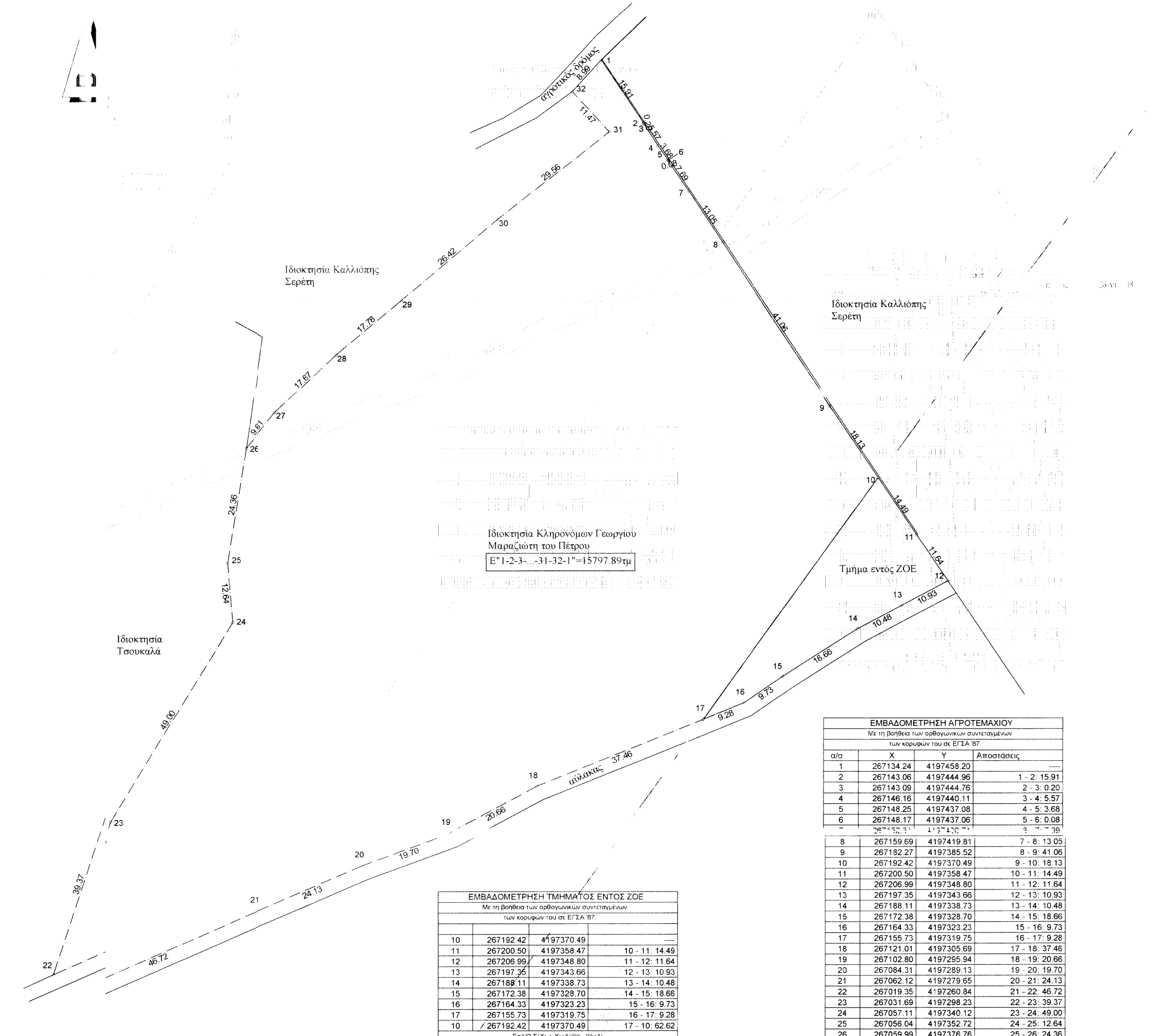

ΕΜΒΑΔΟΜΕΤΡΗΣΗ ΤΜΗΜΑΤΟΣ ΕΝΤΟΣ ΖΟΕ			
Με τη βοήθεια των ορθογωνικών συντεταγμένων			
των κορυφών του σε ΕΓΣΑ '87.			
10	267192.42	4197370.49	----
11	267200.50	4197358.47	10 - 11: 14.49
12	267206.99	4197348.80	11 - 12: 11.64
13	267197.35	4197343.66	12 - 13: 10.93
14	267188.11	4197338.73	13 - 14: 10.48
15	267172.38	4197328.70	14 - 15: 18.66
16	267164.33	4197323.23	15 - 16: 9.73
17	267155.73	4197319.75	16 - 17: 9.28
10	267192.42	4197370.49	17 - 10: 62.62
E=1/2 Σ(Xι + Xι+1)(Ψι - Ψι+1)			
Εμβαδόν τμήμ. εντός ΖΟΕ = 774.25 τ.μ. -Περίμετρος =147.82 μ.			

ΕΜΒΑΔΟΜΕΤΡΗΣΗ ΑΓΡΟΤΕΜΑΧΙΟΥ			
Με τη βοήθεια των ορθογωνικών συντεταγμένων			
των κορυφών του σε ΕΓΣΑ '87.			
α/α	X	Y	Αποστάσεις
1	267134.24	4197458.20	----
2	267143.06	4197444.96	1 - 2: 15.91
3	267143.09	4197444.76	2 - 3: 0.20
4	267146.16	4197440.11	3 - 4: 5.57
5	267148.25	4197437.08	4 - 5: 3.68
6	267148.17	4197437.06	5 - 6: 0.08
7	267152.51	4197430.71	6 - 7: 7.69
8	267159.69	4197419.81	7 - 8: 13.05
9	267182.27	4197385.52	8 - 9: 41.06
10	267192.42	4197370.49	9 - 10: 18.13
11	267200.50	4197358.47	10 - 11: 14.49
12	267206.99	4197348.80	11 - 12: 11.64
13	267197.35	4197343.66	12 - 13: 10.93
14	267188.11	4197338.73	13 - 14: 10.48
15	267172.38	4197328.70	14 - 15: 18.66
16	267164.33	4197323.23	15 - 16: 9.73
17	267155.73	4197319.75	16 - 17: 9.28
18	267121.01	4197305.69	17 - 18: 37.46
19	267102.80	4197295.94	18 - 19: 20.66
20	267084.31	4197289.13	19 - 20: 19.70
21	267062.12	4197279.65	20 - 21: 24.13
22	267019.35	4197260.84	21 - 22: 46.72
23	267031.69	4197298.23	22 - 23: 39.37
24	267057.11	4197340.12	23 - 24: 49.00
25	267056.04	4197352.72	24 - 25: 12.64
26	267059.99	4197376.76	25 - 26: 24.36
27	267065.99	4197384.25	26 - 27: 9.61
28	267078.90	4197396.32	27 - 28: 17.67
29	267092.56	4197407.70	28 - 29: 17.78
30	267112.72	4197424.77	29 - 30: 26.42
31	267135.91	4197443.09	30 - 31: 29.56
32	267128.18	4197451.56	31 - 32: 11.47
1	267134.24	4197458.20	32 - 1: 8.99
E=1/2 Σ(Xι + Xι+1)(Ψι - Ψι+1)			
Εμβαδόν τεμαχίου = 15797.89 τ.μ. - Περίμετρος = 586.10 μ.			

Απόσπασμα ορθοφωτοχάρτη Ελληνικού Κτηματολογίου Κλίμακα 1/10000

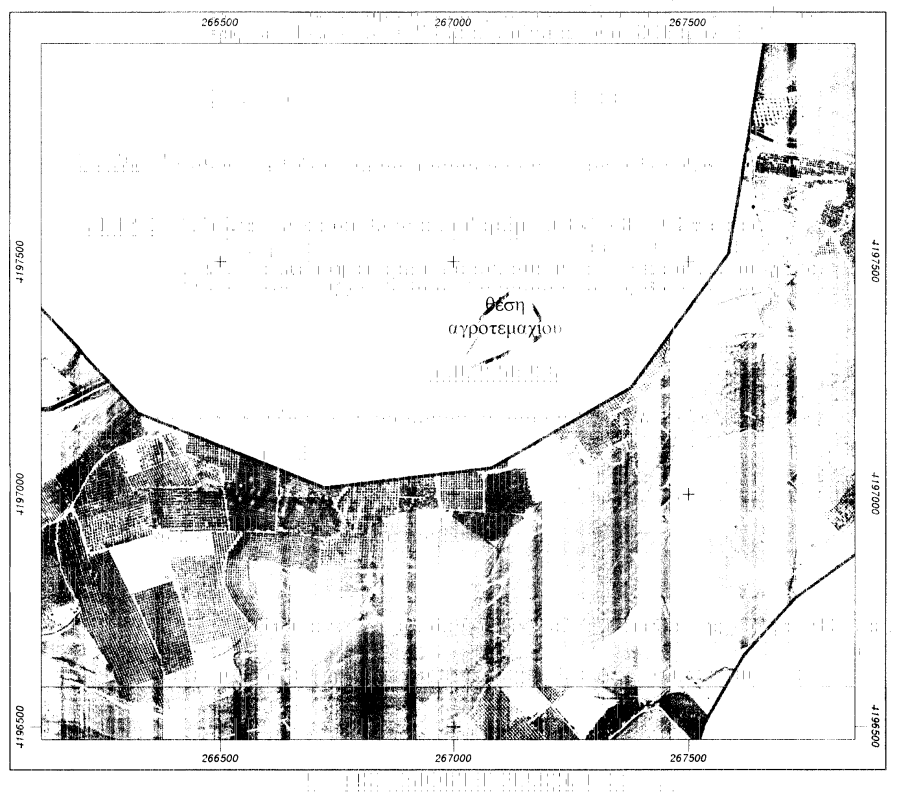

ΥΠΟΜΝΗΜΑ ΤΟΠΟΓΡΑΦΙΚΟΥ ΔΙΑΓΡΑΜΜΑΤΟΣ

Α.ΕΜΒΑΔΟΝ: Αγροτεμαχίου υπό στοιχεία: "1-2-3-4-5-6-7-8-9-10-11-12-13-14-15-16-17-18--19-20-21-22-23-24-25-26-27-28-29-30-31-32-1"με επιφάνεια Ε=15797.89μ2, εκ του οποίου το τμήμα υπό στοιχεία: "10-11-12-13-14-15-16-17-10" ,με επιφάνεια $E_{ΕΝΤΟΣ\ ΖΟΕ}$ = 774.25τμ ευρίσκεται εντός ΖΟΕ (ζώνη Β5).

Β.ΙΔΙΟΚΤΗΤΕΣ: Κληρονόμοι Γεωργίου Μαραζιώτη του Πέτρου

Γ.ΘΕΣΗ: "Μουριά" της κτηματικής περιφέρειας του δ.δ. Τραγανού του Δήμου Πηνειού.

Δ.ΤΙΤΛΟΙ: 1.Πώληση Αγροτικού Ακινήτου υπ' αριθμ.: 1686/10-08-1982 της τέως συμβολαιογράφου Μυρτουντίων Γιαννούλας Καλογεροπούλου με έδρα τα Λεχαινά.
2.Δημόσια Διαθήκη υπ' αριθμ. 25635/16-08-1976 του τέως συμβολαιογράφου Μυρτουντίων Ευθύμιου Ιωάννου Πανουτσόπουλου με έδρα τα Λεχαινά.

ΥΠΟΜΝΗΜΑ

Το παρόν αγροτεμάχιο ευρίσκεται εκτός σχεδίου πόλεως, εκτός περιοχής επέκτασης του σχεδίου πόλεως και εκτός οικισμού. Επίσης ευρίσκεται εντός (εν μέρει) των Ζωνών Οικιστικού Ελέγχου (Ζ.Ο.Ε.- ζώνη Β5) όπως αυτές καθορίστηκαν με το Π.Δ. που δημοσιεύθηκε στο ΦΕΚ1161/Δ/20-9-1993 καθώς και εκτός Αναδασμού.

Το αγροτεμάχιο αυτού του τοπογραφικού διαγράμματος ευρίσκεται εντός της ζώνης των 800μ του στάσιμου οικισμού "Όλγας" απόφ.Νομάρχη Ηλείας 7687/83(ΦΕΚ719Δ/24-12-1990). Για το παρόν δεν έχει εκδοθεί πράξη χαρακτηρισμού από το Δασαρχείο Αμαλιάδας και βρίσκεται εκτός ανάρτησης του δασικού χάρτη Ν.Ηλείας.

ΔΗΛΩΣΗ ΙΔΙΟΚΤΗΤΡΙΑΣ(Ν.4030/2011)

Η υπογεγραμμένη Παναγιώτα χα Γεωργίου Μαραζιώτη, συγκληρονόμος του παρόντος αγροτεμαχίου αυτού του τοπογραφικού δηλώνω υπεύθυνα ότι τα όρια που υλοποίησα και υπέδειξα στο Μηχανικό είναι τα ορθά.

Η συγκληρονόμος

ΠΑΡΑΤΗΡΗΣΕΙΣ:

1. Το διάγραμμα είναι ενταγμένο στο κρατικό σύστημα συντεταγμένων ΕΓΣΑ '87.
2. Οι διαστάσεις και τα εμβαδά υπολογίσθηκαν αναλυτικά από τις συντεταγμένες των κορυφών.
3. Η εξάρτηση από το ΕΓΣΑ΄87 πραγματοποιήθηκε με σύστημα GPS και κάνοντας χρήση του δικτύου μονίμων σταθμών αναφοράς URUNUS.
4. Ο χάρτης που προσαρτάται στο παρόν τοπογραφικό είναι βοηθητικός ως προς τον εντοπισμό της ιδιοκτησίας και ο συντάκτης δεν φέρει ευθύνη για τα στοιχεία που παρέχει.

Το παρόν τοπογραφικό διάγραμμα είναι πανομοιότυπο με αυτό που θα εισαχθεί στο ηλεκτρονικό σύστημα του ΥΠΕΚΑ και συνοδεύει τη δήλωση μηχανικού του Ν.4495/2017 με στοιχεία: Α/Α: , Α/Α πρωτοκόλλου: , Ηλεκτρονικό κωδικό: .

Απόσπασμα Χάρτη ΖΟΕ Κλίμακα 1/5000



ΠΑΡΑΤΗΡΗΣΕΙΣ:

1. Το διάγραμμα είναι ενταγμένο στο κρατικό σύστημα συντεταγμένων ΕΓΣΑ '87.
2. Οι διαστάσεις και τα εμβαδά υπολογίσθηκαν αναλυτικά από τις συντεταγμένες των κορυφών.
3. Η εξάρτηση από το ΕΓΣΑ΄87 πραγματοποιήθηκε με σύστημα GPS και κάνοντας χρήση του δικτύου μονίμων σταθμών αναφοράς URUNUS.
4. Ο χάρτης που προσαρτάται στο παρόν τοπογραφικό είναι βοηθητικός ως προς τον εντοπισμό της ιδιοκτησίας και ο συντάκτης δεν φέρει ευθύνη για τα στοιχεία που παρέχει.

Το παρόν τοπογραφικό διάγραμμα είναι πανομοιότυπο με αυτό που θα εισαχθεί στο ηλεκτρονικό σύστημα του ΥΠΕΚΑ και συνοδεύει τη δήλωση μηχανικού του Ν.4495/2017 με στοιχεία: Α/Α: , Α/Α πρωτοκόλλου: , Ηλεκτρονικό κωδικό: .

ΤΕΧΝΙΚΟ ΓΡΑΦΕΙΟ
ΠΑΝΑΓΙΩΤΗ ΑΘ. ΚΑΤΣΑΠΗ
ΠΟΛΙΤΙΚΟΥ ΜΗΧΑΝΙΚΟΥ M.Sc
Ανδραβίδα Ηλείας τηλ:2623400484
email:p_katsapis@yahoo.gr

ΕΡΓΟ: ΑΠΟΤΥΠΩΣΗ ΑΓΡΟΤΕΜΑΧΙΟΥ

ΕΡΓΟΔΟΤΕΣ: ΚΛΗΡΟΝΟΜΟΙ ΓΕΩΡΓΙΟΥ ΜΑΡΑΖΙΩΤΗ ΤΟΥ ΠΕΤΡΟΥ

ΘΕΣΗ: "ΜΟΥΡΙΑ" ΤΗΣ ΚΤΗΜ. ΠΕΡΙΦΕΡΕΙΑΣ ΤΟΥ Δ.Δ. ΤΡΑΓΑΝΟΥ
ΤΟΥ ΔΗΜΟΥ ΠΗΝΕΙΟΥ ΠΕΡΙΦ. ΕΝΟΤΗΤΑΣ ΗΛΕΙΑΣ,
ΠΕΡΙΦΕΡΕΙΑ ΔΥΤΙΚΗΣ ΕΛΛΑΔΑΣ

ΜΕΛΕΤΗΤΗΣ: ΠΑΝΑΓΙΩΤΗΣ ΑΘ.ΚΑΤΣΑΠΗΣ Διπλ. Πολιτικός Μηχανικός

ΘΕΜΑ ΣΧΕΔΙΟΥ:

ΤΟΠΟΓΡΑΦΙΚΟ ΔΙΑΓΡΑΜΜΑ

ΑΡΙΘΜΟΣ ΣΧΕΔΙΟΥ:
Τ-2

ΧΡΟΝΟΣ ΜΕΛΕΤΗΣ: ΜΑΡΤΙΟΣ 2019
ΚΛΙΜΑΚΑ: 1:500

ΣΦΡΑΓΙΔΑ-ΥΠΟΓΡΑΦΗ:

ΠΑΝ... ΑΘ. ΚΑΤΣΑ...Σ
ΔΙΠΛ. ΠΟΛΙΤΙΚΟΣ ΜΗΧΑΝΙΚΟΣ
ΔΗΜΟΚΡΙΤΕΙΟΥ ΠΑΝΕΠΙΣΤΗΜΙΟΥ ΘΡΑΚ
ΑΡ. ΜΗΤΡΩΟΥ Τ.Ε.Ε. 12879
ΑΝΔΡΑΒΙΔΑ ΗΛΕΙΑΣ ...2340048

ΘΕΩΡΗΣΗ:

ΘΕΩΡΗΣΗ
Θεωρείται το παρόν τοπογραφικό διάγραμμα το οποίο και αποτελεί αναπόσπαστο τμήμα της υπ' αριθ. 11883 πράξης Χαρακτηρισμού μας ως έχει ~~ή με τις αναφερόμενες παρατηρήσεις.~~
Αμαλιάδα 20-1-2020
Ο
Προϊστάμενος Δασαρχείου Αμαλιάδας