ΤΟΠΟΓΡΑΦΙΚΟ ΔΙΑΓΡΑΜΜΑ ΓΕΩΤΕΜΑΧΙΟΥ

εκτός σχεδίου, εντός Ζ.Ο.Ε. (ζώνη 2), εντός του αγροκτήματος ΚΕΦΑΛΑΡΙΟΥ του Δήμου ΚΑΣΤΟΡΙΑΣ, Π.Ε. ΚΑΣΤΟΡΙΑΣ

Διανομή 1928 - Αναμόρφωση 1961

αγροτεμάχιο

293α[1]

ΚΑΕΚ 230253708031

ε=8.096,32τ.μ.

ιδιοκτησία: ΓΡΗΓΟΡΙΟΣ ΗΡΓΗΣ ΤΟΥ ΒΑΣΙΛΕΙΟΥ
ΒΑΣΙΛΙΚΗ ΚΟΥΒΑΤΣΗ ΤΟΥ ΓΕΩΡΓΙΟΥ

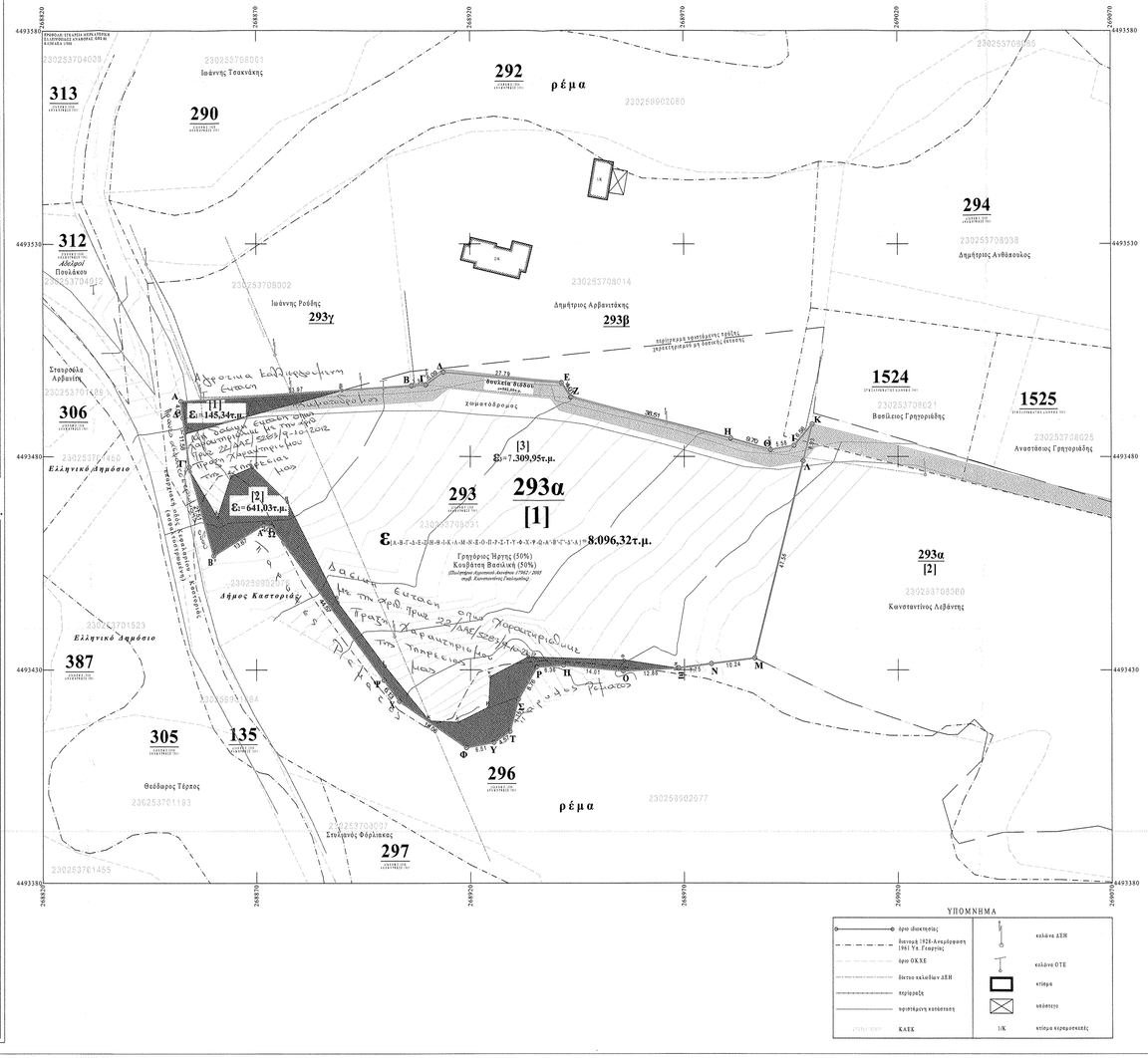

ΣΥΣΤΗΜΑ ΣΥΝΤΕΤΑΓΜΕΝΩΝ Ε.Γ.Σ.Α. "87
ΠΙΝΑΚΑΣ ΣΥΝΤΕΤΑΓΜΕΝΩΝ ΤΩΝ ΤΜΗΜΑΤΩΝ [1], [2] ΚΑΙ [3] ΓΙΑ ΔΑΣΑΡΧΕΙΟ

ΠΙΝΑΚΑΣ ΣΥΝΤΕΤΑΓΜΕΝΩΝ ΤΩΝ ΚΟΡΥΦΩΝ ΤΟΥ **ΤΜΗΜΑΤΟΣ [1] {Α-β-γ-Δ'-Α} ε=145,41τ.μ.**

ΚΟΡΥΦΗ	X	Y
Α	268852.4438	4493493.0366
β	268890.0567	4493495.6251
γ	268853.3580	4493485.3716
Δ'	268852.9181	4493489.0598
Α	268852.4438	4493493.0366

ΠΙΝΑΚΑΣ ΣΥΝΤΕΤΑΓΜΕΝΩΝ ΤΩΝ ΚΟΡΥΦΩΝ ΤΟΥ **ΤΜΗΜΑΤΟΣ [2] {π-Ο-Π-...ξ-ο-π} ε=640,86τ.μ.**

ΚΟΡΥΦΗ	X	Y
π	268968.2011	4493430.3987
Ο	268955.7979	4493429.7666
Π	268941.8604	4493431.0873
Ρ	268935.5129	4493430.6889
Σ	268931.1584	4493423.0852
Τ	268929.1948	4493415.5777
Υ	268925.4312	4493412.9853
Φ	268919.0329	4493411.7621
Χ	268903.3968	4493422.6629
Ψ	268899.7952	4493427.6214
Ω	268873.6075	4493463.6760
Α'	268871.6350	4493464.0069
Β'	268860.0290	4493456.7841
Γ'	268854.5801	4493476.4852
δ	268860.8920	4493465.7550
ε	268864.0950	4493475.3650
ζ	268869.0780	4493477.5010
η	268877.2640	4493469.3150
θ	268889.0100	4493445.8240
ι	268900.0430	4493430.8750
κ	268910.3651	4493418.0621
λ	268917.1281	4493417.7061
μ	268924.2461	4493421.2651
ν	268924.6021	4493428.3841
ξ	268933.5000	4493433.0110
ο	268955.9230	4493432.2990
π	268968.2011	4493430.3987

ΠΙΝΑΚΑΣ ΣΥΝΤΕΤΑΓΜΕΝΩΝ ΤΩΝ ΚΟΡΥΦΩΝ ΤΟΥ **ΤΜΗΜΑΤΟΣ [3] {γ-β-Β-...γ'-Γ'-γ} ε=7.310,05τ.μ.**

ΚΟΡΥΦΗ	X	Y
γ	268853.3580	4493485.3716
β	268890.0567	4493495.6251
Β	268906.2893	4493496.7422
Γ	268909.6150	4493496.9711
Δ	268913.7274	4493499.9749
Ε	268941.4075	4493497.4454
Ζ	268943.6152	4493494.0934
Η	268980.8417	4493484.2734
Θ	268990.1958	4493481.6265
Ι	268995.6941	4493482.6253
Κ	268999.9429	4493487.6196
Λ	268997.8159	4493478.9453
Μ	268986.4896	4493432.7531
Ν	268976.3313	4493431.4259
Ξ	268968.6413	4493430.4212
π	268968.2011	4493430.3987
ο	268955.9230	4493432.2990
ξ	268933.5000	4493433.0110
ν	268924.6021	4493428.3841
μ	268924.2461	4493421.2651
λ	268917.1281	4493417.7061
κ	268910.3651	4493418.0621
ι	268900.0430	4493430.8750
θ	268889.0100	4493445.8240
η	268877.2640	4493469.3150
ζ	268869.0780	4493477.5010
ε	268864.0950	4493475.3650
δ	268860.8920	4493465.7550
γ'	268854.5801	4493476.4852
Γ'	268854.2951	4493477.5158
γ	268853.3580	4493485.3716

ΣΥΣΤΗΜΑ ΣΥΝΤΕΤΑΓΜΕΝΩΝ Ε.Γ.Σ.Α. "87
ΠΙΝΑΚΑΣ ΣΥΝΤΕΤΑΓΜΕΝΩΝ ΤΩΝ ΚΟΡΥΦΩΝ ΤΟΥ ΑΓΡΟΤΕΜΑΧΙΟΥ

293α {Α-Β-Γ-...-Γ'-Δ'-Α} ε=8.096,32τ.μ.

ΚΟΡΥΦΗ	X	Y	ΑΠΟΣΤΑΣΗ ΜΕΤΑΞΥ
Α	268852.4438	4493493.0366	
			53.97
Β	268906.2893	4493496.7422	
			3.33
Γ	268909.6150	4493496.9711	
			5.09
Δ	268913.7274	4493499.9749	
			27.79
Ε	268941.4075	4493497.4454	
			4.01
Ζ	268943.6152	4493494.0934	
			38.51
Η	268980.8417	4493484.2734	
			9.70
Θ	268990.1958	4493481.6265	
			5.58
Ι	268995.6941	4493482.6253	
			6.56
Κ	268999.9429	4493487.6196	
			8.93
Λ	268997.8159	4493478.9453	
			47.56
Μ	268986.4896	4493432.7531	
			10.24
Ν	268976.3313	4493431.4259	
			7.75
Ξ	268968.6413	4493430.4212	
			12.86
Ο	268955.7979	4493429.7666	
			14.01
Π	268941.8604	4493431.0873	
			6.36
Ρ	268935.5129	4493430.6889	
			8.76
Σ	268931.1584	4493423.0852	
			7.76
Τ	268929.1948	4493415.5777	
			4.57
Υ	268925.4312	4493412.9853	
			6.51
Φ	268919.0329	4493411.7621	
			19.06
Χ	268903.3968	4493422.6629	
			6.13
Ψ	268899.7952	4493427.6214	
			44.57
Ω	268873.6075	4493463.6760	
			2.00
Α'	268871.6350	4493464.0069	
			13.67
Β'	268860.0290	4493456.7841	
			21.51
Γ'	268854.2951	4493477.5158	
			11.58
Δ'	268852.9181	4493489.0598	
			4.00
Α	268852.4438	4493493.0366	

ΑΠΟΣΠΑΣΜΑ ΑΠΟ Α/Φ (ΥΠΟΒΑΘΡΟ 2007-2009) ΚΤΗΜΑΤΟΛΟΓΙΟΥ
ΚΛΙΜΑΚΑ 1:5000



ΑΠΟΣΠΑΣΜΑ ΑΠΟ ΧΑΡΤΗ Γ.Υ.Σ.
ΚΛΙΜΑΚΑ 1:50000

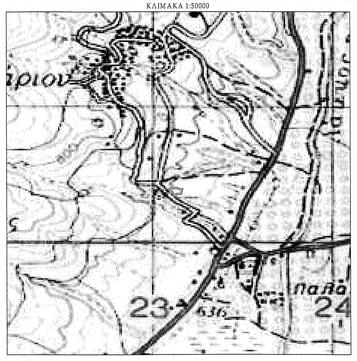

ΑΠΟΣΠΑΣΜΑ ΑΠΟ ΧΑΡΤΗ Γ.Υ.Σ.
ΚΛΙΜΑΚΑ 1:5000

ΑΠΟΣΠΑΣΜΑ ΑΠΟ ΧΑΡΤΗ ΥΠΟΥΡΓΕΙΟΥ ΓΕΩΡΓΙΑΣ
ΑΓΡΟΚΤΗΜΑΤΟΣ ΚΕΦΑΛΑΡΙΟΥ ΔΙΑΝΟΜΗ 1928 - ΑΝΑΜΟΡΦΩΣΗ 1961
ΚΛΙΜΑΚΑ 1:5000

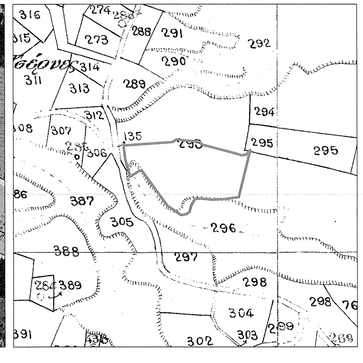

ΣΤΟΙΧΕΙΑ ΕΡΕΥΝΑΣ ΜΗΧΑΝΙΚΟΥ

για την εγκατάσταση φωτοβολταϊκών συστημάτων και ηλιακών συστημάτων

Π.Δ. 24-5-85 (Φ.Ε.Κ. 278/Δ/3-5-85) [Δόμηση εκτός σχεδίου]
Π.Δ. 5-1-86 (Φ.Ε.Κ. 125/Δ/21-2-86) [Ζώνη Οικιστικού Ελέγχου Καστοριάς]

Αριθ. 40158 ΦΕΚ Β 1556, 22-09-2010 [Έγκριση ειδικών όρων για την εγκατάσταση φωτοβολταϊκών συστημάτων και ηλιακών συστημάτων σε γήπεδα και κτίρια σε εκτός σχεδίου περιοχές]
Αριθ. 9154, ΦΕΚ Β 552, 14-04-2011 [Τροποποίηση ειδικών όρων για την εγκατάσταση φωτοβολταϊκών και ηλιακών συστημάτων σε γήπεδα, εκτός και κτίρια]

ΑΡΤΙΟΤΗΤΑ: κανόνας Ε =8.000,00μ²

ΜΕΓΙΣΤΟ ΠΟΣΟΣΤΟ ΚΑΛΥΨΗΣ **60%**
ΑΠΟΣΤΑΣΕΙΣ: από τα όρια του γηπέδου $\Delta \geq 2{,}50\mu$, $h_{\text{κτιρίου}} \leq 2{,}50\mu$.
$\Delta > 5{,}00\mu$, $h_{\text{κτιρίου}} > 2{,}50\mu$.

ΕΜΒΑΔΟΜΕΤΡΗΣΗ ΓΕΩΤΕΜΑΧΙΟΥ

ΕΜΒΑΔΟΝ ΓΕΩΤΕΜΑΧΙΟΥ (ΑΒΓΔΕΖΗΘΙΚΛΜΝΞΟΠΡΣΤΥΦΧΨΩΑ'Β'Γ'Δ'Α) **Ε = 8.096,32 μ²**

ΠΑΡΑΤΗΡΗΣΕΙΣ:
- το διάγραμμα είναι συνταγμένο στο ψηφιακό σύστημα συντεταγμένων ΕΓΣΑ '87
- οι διαστάσεις και τα εμβαδόν αναλυτικότερων αναλυτικά και τις σωστές κορυφές
- η εξέρτηση από το ΕΓΣΑ87 πραγματοποιήθηκε με σύστημα GPS και κάνοντας χρήση του Ελληνικού συστήματος αντιστοιχιού ΗΕΡΟΣ

ΔΗΛΩΣΗ ΜΗΧΑΝΙΚΟΥ (ν. 651/77)

Δηλώνω σύμφωνα με το νόμο για το γεωτεμάχιο με στοιχεία (ΑΒΓΔΕΖΗΘΙΚΛΜΝΞΟΠΡΣΤΥΦΧΨΩΑ'Β'Γ'Δ'Α) και με συνολικό εμβαδόν ε=8.096,32 m², που βρίσκεται στη θέση "Τσέρνες" του αγροκτήματος της κοινότητας Κεφαλαρίου του Δήμου ΚΑΣΤΟΡΙΑΣ Π.Ε. ΚΑΣΤΟΡΙΑΣ, ότι:
- είναι άρτιο και οικοδομήσιμο κατά κανόνα σήμερα με τις πολεοδομικές διατάξεις που ισχύουν σήμερα
- βρίσκεται εκτός σχεδίου, εκτός ορίων οικισμού Κεφαλαρίου του Δήμου Καστοριάς Π.Ε. Καστοριάς και εντός Ζ.Ο.Ε. (ζώνη 2: Προστασία - Οικιστική χρήση)
- εμπίπτει σε περιοχή λεπτομέρειας Εθνικού Κτηματολογίου
- βρίσκεται σε περιοχή όπου δεν έχει κυρωθεί δασικός χάρτης και δεν εμπίπτει σε δασική έκταση
- δεν υπάγεται στις διατάξεις του Ν.1337/83 (ΦΕΚ 33Α 14-3-83) και δεν έχει υποχρέωση εισφοράς σε γη και σε χρήμα
- εντός αυτού δε διέρχονται εναέριες γραμμές υψηλής τάσης της ΔΕΗ ή αγωγός φυσικού αερίου
- εντός αυτού και κατά μήκος του προσάντου του δεν υπάρχουν δένδρα
- σε απόσταση μικρότερη των 20μ. από αυτό διέρχεται ρέμα

Καστοριά Σεπτέμβριος 2019
ο συντάξας μηχανικός

ΔΗΛΩΣΗ ΙΔΙΟΚΤΗΤΗ (ν. 4030/2011)

Οι κάτωθι υπογράφοντες **«ΗΡΓΗΣ ΓΡΗΓΟΡΙΟΣ-ΚΟΥΒΑΤΣΗ ΒΑΣΙΛΙΚΗ»** ιδιοκτήτες του αγροτεμαχίου που φαίνεται στο διάγραμμα αυτό δηλώνουμε ότι:
- τα άρια του γεωτεμαχίου με στοιχεία (ΑΒΓΔΕΖΗΘΙΚΛΜΝΞΟΠΡΣΤΥΦΧΨΩΑ'Β'Γ'Δ'Α) και με εμβαδόν ε=8.096,32 m², που βρίσκεται στη θέση "Τσέρνες" του αγροκτήματος ΚΕΦΑΛΑΡΙΟΥ του Δήμου ΚΑΣΤΟΡΙΑΣ Π.Ε. ΚΑΣΤΟΡΙΑΣ υποδείχθηκαν από εμάς και είναι ορθά, και
- ευθυνόμαστε για την ακρίβεια των δηλούμενων ορίων του γεωτεμαχίου

Καστοριά Σεπτέμβριος 2019
οι δηλούντες

εργοδότης:	ΗΡΓΗΣ ΓΡΗΓΟΡΙΟΣ
έργο:	αποτύπωση γεωτεμαχίου
περιοχή:	αγρόκτημα ΚΕΦΑΛΑΡΙΟΥ
	"Τσέρνες"
δήμος:	ΚΑΣΤΟΡΙΑΣ
Π.Ε.:	ΚΑΣΤΟΡΙΑΣ
μελετητής:	*Σπυρίδης Αργύρης*
	δασολ. Αγρονόμος & Τοπογράφος Μηχανικός
	ΕΡΓΟΝ ΤΕΧΝΙΚΗ ΕΤΑΙΡΙΑ
	ΚΟΛΟΚΟΤΡΩΝΗ 10-12, 52100 ΚΑΣΤΟΡΙΑ τηλ: 2467038548 fax: 2467038548 mobile: 6974774208 email: psyp1@otenet.gr
	ΜΠΟΥΜΠΟΥΛΙΝΑΣ 155, 52100 ΚΑΣΤΟΡΙΑ τηλ: 2467701281 fax: 2467701281 mobile: 6974732319 email: argyridis@outlook.com
	αριθμ. σχεδίου:
	ΤΟΠΟΓΡΑΦΙΚΟ
	γεωτεμαχίου **293α[1]**
	ΚΑΕΚ 230253708031
	Ε=8.096,32τ.μ.
	τ1
κλίμακα σχεδίου:	***1/500***
χρόνος μελέτης:	*σεπτέμβριος 2019*

υπογραφές

ο μελετητής

ΑΡΓΥΡΙΟΣ Π. ΣΠΥΡΙΔΗΣ
ΑΓΡΟΝΟΜΟΣ & ΤΟΠΟΓΡΑΦΟΣ ΜΗΧΑΝΙΚΟΣ
ΠΡΟΤΕΙΝΑΙΑΣ 22Β ΑΘΗΝΑ Α.Π.Θ.
ΜΕΛΟΣ Τ.Ε.Ε. ΑΡΙΘΜΟΣ ΜΗΤΡΩΟΥ 134505
ΚΟΛΟΚΟΤΡΩΝΗ 10-12 ΚΑΣΤΟΡΙΑ
τηλ.: 2467038548 mobile: 6974732319

δηλώνω
ΕΚΔΟΣΗ ΚΑΙ ΔΙΟΡΘΩΣΗΣ
Καστοριά 2 / 7 / 2020
Αριθ.Σ. που εγράφηκε την εισφορά
ΓΡΗΓΟΡΙΟΣ Χ. ΚΥΠΡΙΩΤΗΣ
ΔΑΣΟΛΟΓΟΣ

Ο κύριος συνοδεύει την
αίτηση με αριθμό πρωτ.: Ε 7 3020
Υπεύθυνος Δηλών Δασολ.
κ.α.α.

Ζυγούρης Α. Αθανάσιος
Δασολόγος