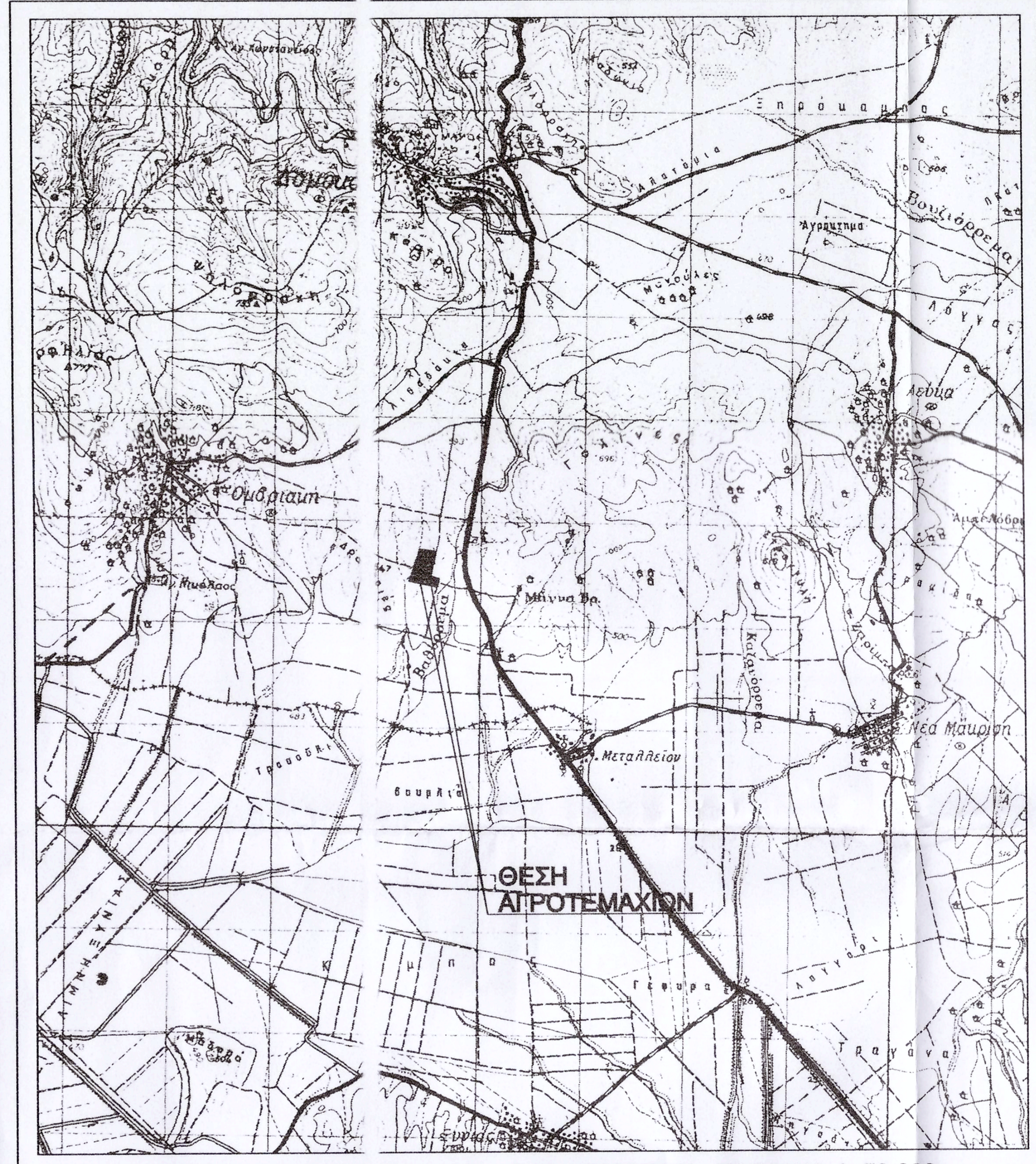

ΑΠΟΣΠΑΣΜΑ ΧΑΡΤΗ Γ.Υ.Σ. - Φ.Χ. ΔΟΜΟΚΟΥ - ΚΛΙΜΑΚΑ 1: 50.000

Δομοκός
Ουδραιιπ
Μεταλλείον
Νέα Μάυρα
ΘΕΣΗ ΑΓΡΟΤΕΜΑΧΙΩΝ

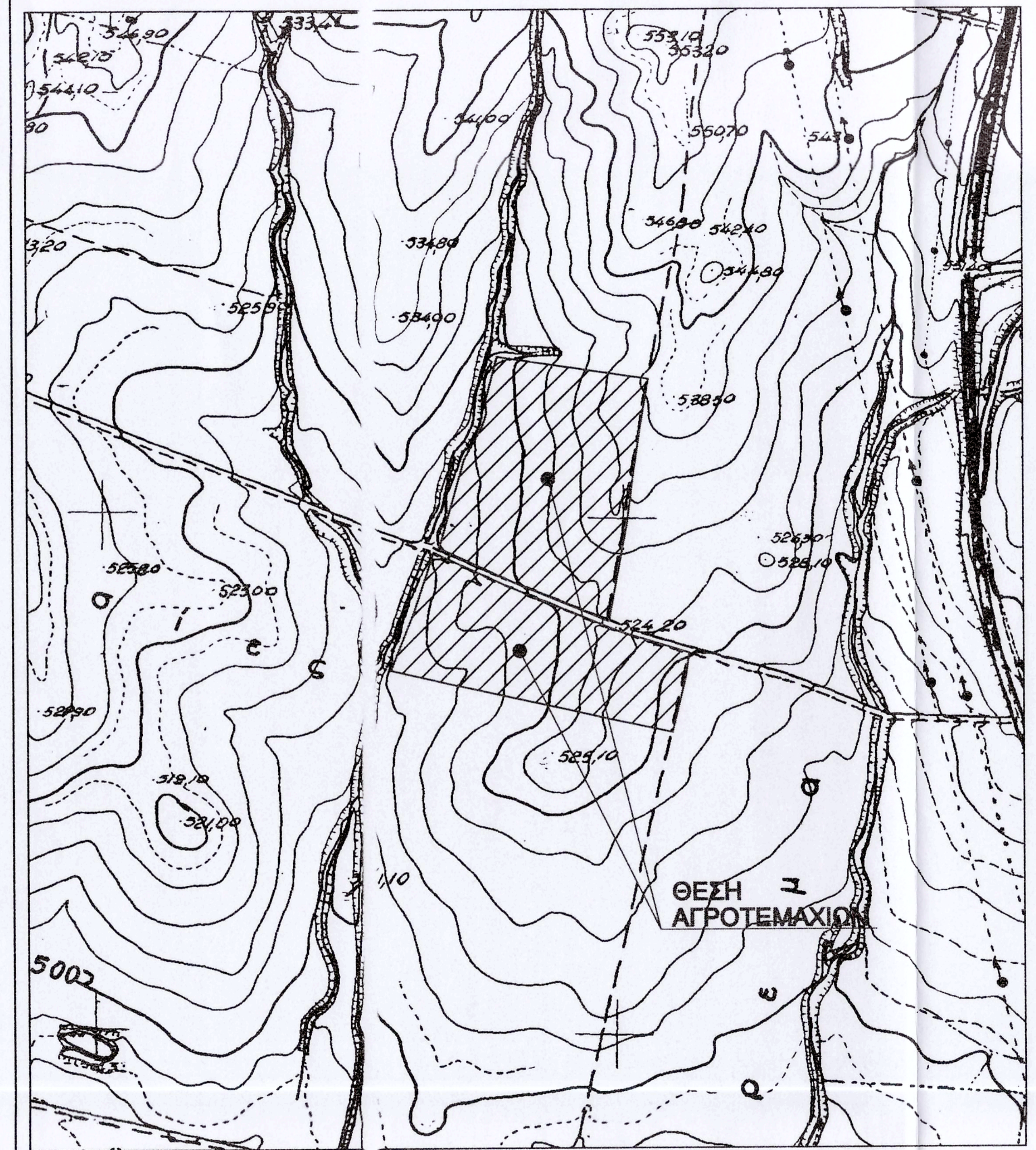

ΑΠΟΣΠΑΣΜ ΧΑΡΤΗ Γ.Υ.Σ. (5340/2) - ΚΛΙΜΑΚΑ 1: 5.000

ΘΕΣΗ ΑΓΡΟΤΕΜΑΧΙΩΝ

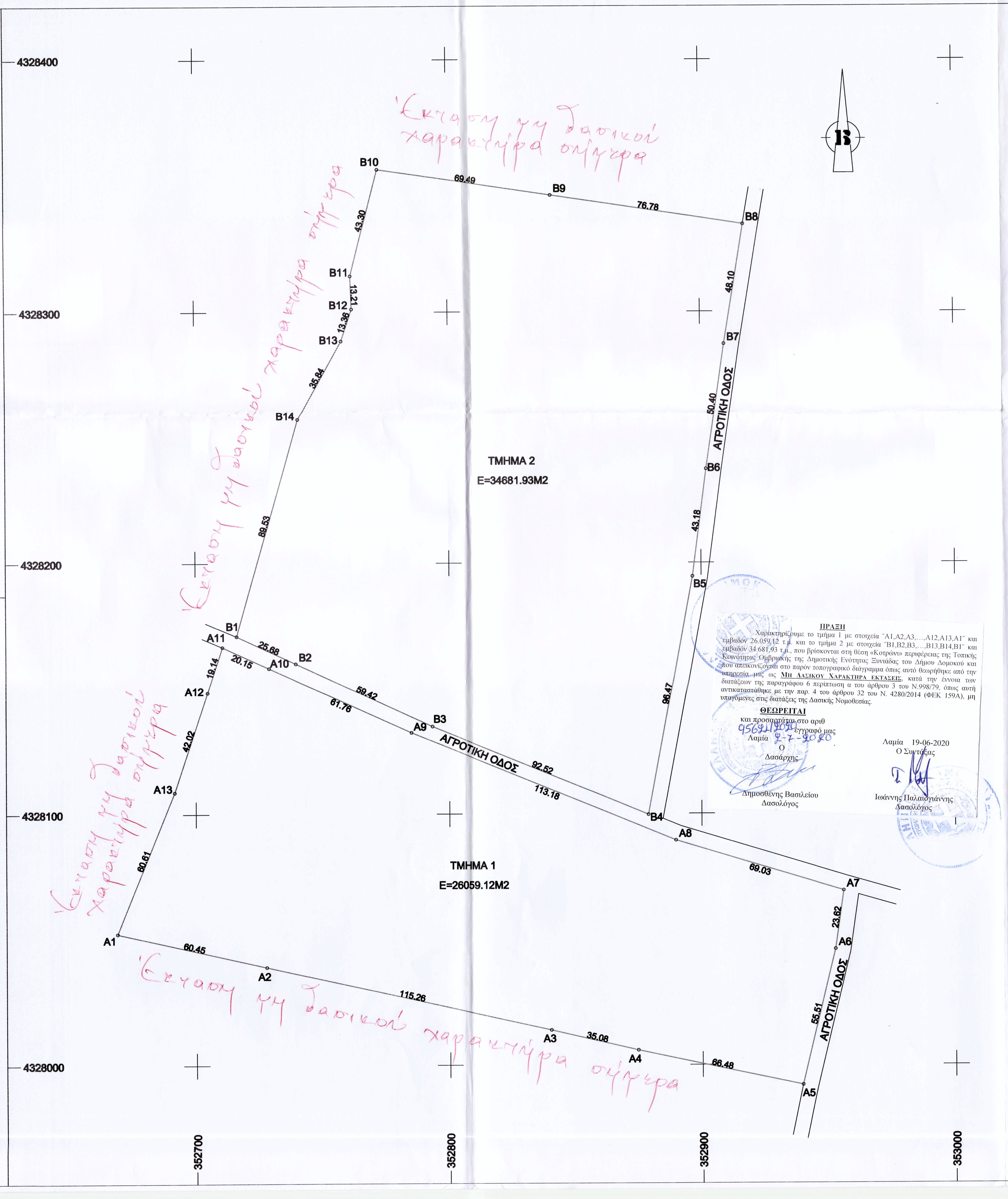

4328400
4328300
4328200
4328100
4328000
352700
352800
352900
353000
ΤΜΗΜΑ 2
E=34681.93M2
ΤΜΗΜΑ 1
E=26059.12M2
ΑΓΡΟΤΙΚΗ ΟΔΟΣ
ΑΓΡΟΤΙΚΗ ΟΔΟΣ
ΑΓΡΟΤΙΚΗ ΟΔΟΣ
B1
B2
B3
B4
B5
B6
B7
B8
B9
B10
B11
B12
B13
B14
A1
A2
A3
A4
A5
A6
A7
A8
A9
A10
A11
A12
A13
69.49
76.78
48.10
50.40
43.18
98.47
43.30
13.21
13.36
35.84
89.53
25.68
20.15
59.42
61.76
92.52
113.18
69.03
23.62
55.51
66.48
35.08
115.26
60.45
60.61
42.02
19.14
Έκταση μη δασικού χαρακτήρα σήμερα
Έκταση μη δασικού χαρακτήρα σήμερα
Έκταση μη δασικού χαρακτήρα σήμερα
Έκταση μη δασικού χαρακτήρα σήμερα
Έκταση μη δασικού χαρακτήρα σήμερα

ΠΡΑΞΗ

Χαρακτηρίζουμε το τμήμα 1 με στοιχεία "Α1,Α2,Α3,…,Α12,Α13,Α1" και εμβαδόν 26.059,12 τ.μ. και το τμήμα 2 με στοιχεία "Β1,Β2,Β3,…,Β13,Β14,Β1" και εμβαδόν 34.681,93 τ.μ., που βρίσκονται στη θέση «Κοτρώνι» περιφέρειας της Τοπικής Κοινότητας Ομβριακής της Δημοτικής Ενότητας Ξυνιάδας του Δήμου Δομοκού και που απεικονίζονται στο παρόν τοπογραφικό διάγραμμα όπως αυτό θεωρήθηκε από την υπηρεσία μας ως **Μη Δασικου Χαρακτηρα Εκτασεις**, κατά την έννοια των διατάξεων της παραγράφου 6 περίπτωση α του άρθρου 3 του Ν.998/79, όπως αυτή αντικαταστάθηκε με την παρ. 4 του άρθρου 32 του Ν. 4280/2014 (ΦΕΚ 159Α), μη υπαγόμενες στις διατάξεις της Δασικής Νομοθεσίας.

ΘΕΩΡΕΙΤΑΙ

και προσαρτάται στο αριθ
95621/2020 έγγραφό μας
Λαμία 2-7-2020
Ο
Δασάρχης

Δημοσθένης Βασιλείου
Δασολόγος

Λαμία 19-06-2020
Ο Συντάξας

Ιωάννης Παλαιογιάννης
Δασολόγος

ΣΥΝΤΕΤΑΓΜΕΝΕΣ ΟΡΙΩΝ ΑΓΡΟΤΕΜΑΧΙΟΥ

α/α	X	Y
A1	352668.9	4328052.49
A2	352727.84	4328039.06
A3	352840.31	4328013.86
A4	352874.46	4328005.82
A5	352939.46	4327991.9
A6	352952.41	4328045.88
A7	352955.73	4328069.26
A8	352889.7	4328089.38
A9	352785.06	4328132.49
A10	352728.96	4328158.33
A11	352710.67	4328166.8
A12	352704.72	4328148.61
A13	352691.63	4328108.67

α/α	X	Y
B1	352716.26	4328171.06
B2	352739.52	4328160.17
B3	352793.34	4328135
B4	352878.84	4328099.64
B5	352896.54	4328194.47
B6	352902.12	4328237.29
B7	352909.45	4328287.15
B8	352917.36	4328334.6
B9	352841.43	4328345.98
B10	352772.71	4328356.32
B11	352761.83	4328314.4
B12	352762.28	4328301.2
B13	352758.07	4328288.53
B14	352740.65	4328257.2

ΤΟΠΟΓΡΑΦΙΚΟ ΔΙΑΓΡΑΜΜΑ

ΑΓΡΟΤΕΜΑΧΙΟΥ - ΕΚΤΑΣΗΣ

ΦΕΡΟΜΕΝΟΣ ΙΔΙΟΚΤΗΤΗΣ: CONSORTIUM SOLAR POWER SYSTEMS ATE

ΔΙΕΥΘΥΝΣΗ - ΘΕΣΗ : ΕΚΤΟΣ ΣΧΕΔΙΟΥ ΠΟΛΗΣ ΣΤΗΝ ΚΤΗΜΑΤΙΚΗ ΠΕΡΙΦΕΡΕΙΑ Τ.Κ. ΟΜΒΡΙΑΚΗΣ
Δ.Ε. ΞΥΝΙΑΔΟΣ, ΔΗΜΟΥ ΔΟΜΟΚΟΥ, ΝΟΜΟΥ ΦΘΙΩΤΙΔΑΣ, ΣΤΗ ΘΕΣΗ "ΚΟΤΡΩΝΗ"

Σύστημα Συντεταγμένων

* DATUM : ΑΘΗΝΩΝ
* ΕΛΛΕΙΨΟΕΙΔΕΣ : GRS 80 (Ε.Γ.Σ.Α ' 87)
  a=6 378 137 , f=1/298.2572236
*ΠΡΟΒΟΛΗ : Εγκαρσια Μερκατορικη
* Φ.Χ. 1:50.000 "ΔΟΜΟΚΟΣ"
* ΑΡΧΗ ΣΥΝΤΕΤΑΓΜΕΝΩΝ Φ = 38 04' Λ = 23 55'

ΟΡΟΙ ΔΟΜΗΣΗΣ

ΦΕΚ 1556/Β/22-09-2010 ΟΠΩΣ ΤΡΟΠΟΠΟΙΗΘΗΚΕ
ΜΕ ΤΟ ΦΕΚ 583/Β/14-04-2011 ΚΑΙ ΦΕΚ 376 ΑΑΠ/2010

* ΣΥΝΟΛΙΚΟ ΕΜΒΑΔΟΝ ΕΚΤΑΣΗΣ
E = 60741.05 M2

ΤΜΗΜΑ 1
* ΕΜΒΑΔΟΝ (Α1,Α2,Α3,...,Α11,Α12,Α13-Α1)
E = 26059.12 M2

ΤΜΗΜΑ 2
* ΕΜΒΑΔΟΝ (Β1,Β2,Β3,...,Β12,Β13,Β14-Β1)
E = 34681.93 M2

ΥΠΟΜΝΗΜΑ

——— ΟΡΙΟ

ΚΛΙΜΑΚΑ : 1:1.000

Τα Όρια Υπεδείχθησαν απο τον Ιδιοκτήτη

Ο ΜΗΧΑΝΙΚΟΣ

ΠΑΝΑΓΙΩΤΗΣ ΗΛ. ΣΤΑΜΑΤΗΣ
ΑΓΡΟΝΟΜΟΣ & ΤΟΠΟΓΡΑΦΟΣ ΜΗΧ ΚΟΣ
ΔΙΠΛ. ΕΘΝΙΚΟΥ ΜΕΤΣΟΒΙΟΥ ΠΟΛΥΤΕΧΝΕΙΟΥ
ΜΕΛΟΣ Τ.Ε.Ε. ΑΡΙΘΜΟΣ ΜΗΤΡΩΟΥ: 85838
ΟΘΩΝΟΣ 1 & ΗΣΑΙ... Τ.Κ. 35100 ΛΑΜΙΑ
ΤΗΛ.: 22310 6607...
ΑΦΜ 147656217 ΔΟΥ ΛΑΜΙΑΣ

ΛΑΜΙΑ ΝΟΕΜΒΡΙΟΣ 2019