



ΕΛΛΗΝΙΚΗ ΔΗΜΟΚΡΑΤΙΑ
ΑΠΟΚΕΝΤΡΩΜΕΝΗ ΔΙΟΙΚΗΣΗ ΜΑΚΕΔΟΝΙΑΣ - ΘΡΑΚΗΣ

Συνοδεύει την με αριθμό
8452/27-7-2020
πράξη χαρακτηρισμού
του Δασαρχείου Σουφλίου
ΘΕΩΡΗΘΗΚΕ
Η ΑΝΑΠΛΗΡΩΤΡΙΑ ΔΑΣΑΡΧΗΣ
Γιαννούλα Σ. Διγκλάκη
Δασοπόνος με Α' βαθμό

ΔΗΛΩΣΗ ΙΔΙΟΚΤΗΤΩΝ (Ν. 4030/2011)

Η κάτωθι υπογεγραμμένη

Ι. .....

Εκπρόσωπος της εταιρείας SY BRO ENERGY MON.ΙΚΕ

Δηλώνω ότι:

- τα δάση του γενοτεμαχίου με στοιχεία **Κ1,Κ2,Κ3,Κ4,Κ5,Κ6,Κ1** και συνολικό εμβαδόν **10947,34 τ.μ.** που αποτελεί τμήμα του τεμαχισμένου σε αριθμό 270 (Δεκαπενήντα Εβδομήντα) Βρυσούλα του Δήμου Αλεξανδρούπολης της Περιφερειακής Ενότητας Έβρου ότι, υπεξαιρείται από εμένα, και
- αναλαμβάνω για την ακρίβεια των δηλουμένων ανθεν του γενοτεμαχίου και για την υποβολή και την αυτοψία των διασκόπευσης μαζί και εξήντα την έκδοση αδειας δόμησης.

Η Δηλούσα

ΕΠΙΜΕΡΟΥΣ ΕΜΒΑΔΑ

Αρχικό εμβαδόν γενοτεμαχίου βάσης Δ.υποιάς
Ε1 20490,0 τ.μ.

Τελικό εμβαδόν γεωτεμαχίου μετά την απαλλοτρίωση
Ε = 10947,34 τ.μ.

Παρατηρήσεις :

- Το δάσος/χωμα είναι αντιγμένο στο κρατικό σύστημα αναφοράς ΕΓΣΑ '87.
- Οι αποστάσεις και τα εμβαδά υπολογίστηκαν ανάλογα από τις συντεταγμένες των κορυφών.
- Η εξάρτηση σε σύστημα συντεταγμένων ΕΓΣΑ '87 πραγματοποιήθηκε με σύστημα GPS (TOPCON - URANUS).

ΟΡΟΙ ΔΟΜΗΣΗΣ

- Π.Δ. 14_31.05.1985 (Φ.Ε.Κ. 270 Α / 1985)
- **Ν. 3212 / 2003 (Φ.Ε.Κ. 308 Α / 31.12.2003)**
- Π.Δ. 209/1998 (Φ.Ε.Κ. 169 Α / 15.07.1198)
- Απόφαση ΑΜΕΟ(ε)/Ο/568/04.06.2004 (Φ.Ε.Κ. 808 Α / 18.06.2004)
- ΥΑ 17.01.1957 (**Φ.Ε.Κ. 12 Α / 29.01.1957**)
- Απόφ. 29116 (**ΦΕΚ ΑΑΠ 344 / 20.7.2009**)
- **Απόφ. 40158 (ΦΕΚ Β 1556 / 22.09.2010)**
- **Απόφ. 9154 / 28.2.2011 (ΦΕΚ Β 583 / 25.4.2011)**

Άρθρο 1	ΑΡΤΙΟΤΗΤΑ	ΠΑΡΕΚΚΛΙΣΗ	ΥΦΙΣΤΑΜΕΝΑ
Ελάχιστο εμβαδόν γηπέδου σε μ²	4000,00 μ²		10947,34
Ελάχιστο πρόσωπο			
Ελάχιστο βάθος			
Επιτρεπόμενη κάλυψη	60,00 %		
Συντελεστής δόμησης			
Συντελεστής κατ' όγκο εκμετάλλευσης			
Επιτρεπόμενα όρια			
Όγκοποι			
Ελάχιστη απόσταση τοποθέτησης Φ/Β από όρια γηπέδου	2,5 μ όταν το μέγιστο ύψος του εξοπλισμού είναι 2,5 μ. από το φυσικό έδαφος 5,0 μ όταν το μέγιστο ύψος του εξοπλισμού υπερβαίνει τα 2,5 μ από το φυσικό έδαφος		
Ελάχιστη απόσταση τοποθέτησης κτιρίου από άξονα στρατιάς οδού	15,00 μ		
Ελάχιστη απόσταση τοποθέτησης κτιρίου από όρια γηπέδου	15,00 μ		

ΔΗΛΩΣΗ ΜΗΧΑΝΙΚΟΥ (Ν. 6917/77)

Δηλώνω υπεύθυνα με το νόμο για το τοπογραφικό με στοιχεία **Κ1,Κ2,Κ3,Κ4,Κ5,Κ6,Κ1** και εμβαδόν **10947,34 τ.μ. όπως αυτό διαμορφώθηκε σύμφωνα με τα απαλλαγμά συμφωνία της Διοικητής του Αγροκτήματος Βρυσούλα, έτος 1932 και με το ΦΕΚ 12 Α / 1957** που αποτελεί τμήμα του γενοτεμαχίου με αριθμό 270 (Δεκαεπτά 1932) του Αγροκτήματος Βρυσούλα του Δήμου Αλεξανδρούπολης της Περιφερειακής Ενότητας Έβρου ότι:

Το παραπάνω γεοτεμάχιο δεν κρατάται στις διατάξεις του Ν. 4315/14, επομένως δεν υφίστα εισοφή σε γη και σε χρήμα.

Ένας του γεοτεμαχίου **Κ1,Κ2,Κ3,Κ4,Κ5,Κ6,Κ1**

1) Δεν διέρχεται εγγύς αιοσιολογίου
2) Ένας των γεοτεμαχίου δεν υπάρχουν δέντρα
3) Δεν διέρχονται δρόμοι πριν του 1923.
4) Η κλίση δεν έχει υποβεί από τεχνικά Κατηγορίες.
5) Δεν πληρεί δεν υπάρχει ΟΔΕ ή ΣΔΟΑΠ ή ΓΠΣ ή NATURA 2000 σε περ.
6) Δεν διέρχεται γραμμή υψηλής τάσης.
7) Η απόσταση του γεοτεμαχίου από τη πλησιέστ είναι 24500 μέτρα.
8) Ένας του γεοτεμαχίου διέρχεται γραμμή της ΔΕΗ
9) Το κοντινότερο ΦΑΠ κέρκο απέχει 1400 μέτρα

Ο Μηχανικός



εργοδότης :	SY BRO ENERGY MON.ΙΚΕ
έργο :	Φ/Β ΣΤΑΘΜΟΣ ΙΣΧΥΟΣ 0.499 MWp
θέση :	ΑΓΡΟΚΤΗΜΑ ΒΡΥΣΟΥΛΑΣ ΤΜΗΜΑ ΤΕΜΑΧΙΟΥ 270 - ΔΙΑΝΟΜΗ 1932 ΔΗΜΟΣ ΑΛΕΞΑΝΔΡΟΥΠΟΛΗΣ Π.Ε. ΕΒΡΟΥ
μελετητής :	ΠΕΤΡΙΔΗΣ Δ. ΚΩΝΣΤΑΝΤΙΝΟΣ ΤΟΠΟΓΡΑΦΟΣ ΜΗΧΑΝΙΚΟΣ Τ.Ε. Χαρ. Τρικούπη 2 - Αλεξ/πολη - Τ.Κ. 68100
θέμα σχεδίου	ΤΟΠΟΓΡΑΦΙΚΟ ΔΙΑΓΡΑΜΜΑ
αριθμός σχεδίου	ΤΙ
κλίμακα	1/500
χρόνος μελέτης	ΟΚΤΩΒΡΙΟΣ 2018
έλεγχος	σφραγίδα - υπογραφή

ΠΕΤΡΙΔΗΣ ΚΩΝΣΤΑΝΤΙΝΟΣ
ΤΟΠΟΓΡΑΦΟΣ ΜΗΧΑΝΙΚΟΣ Τ.Ε.
ΑΡ.ΜΗΤΡΩΟΥ ΤΕΕ 96148
Α.Φ.Μ. 112433223 Δ.Ο.Υ. ΑΛΕΞ/ΠΟΛΗΣ
ΤΗΛ. - FAX 25510-27017