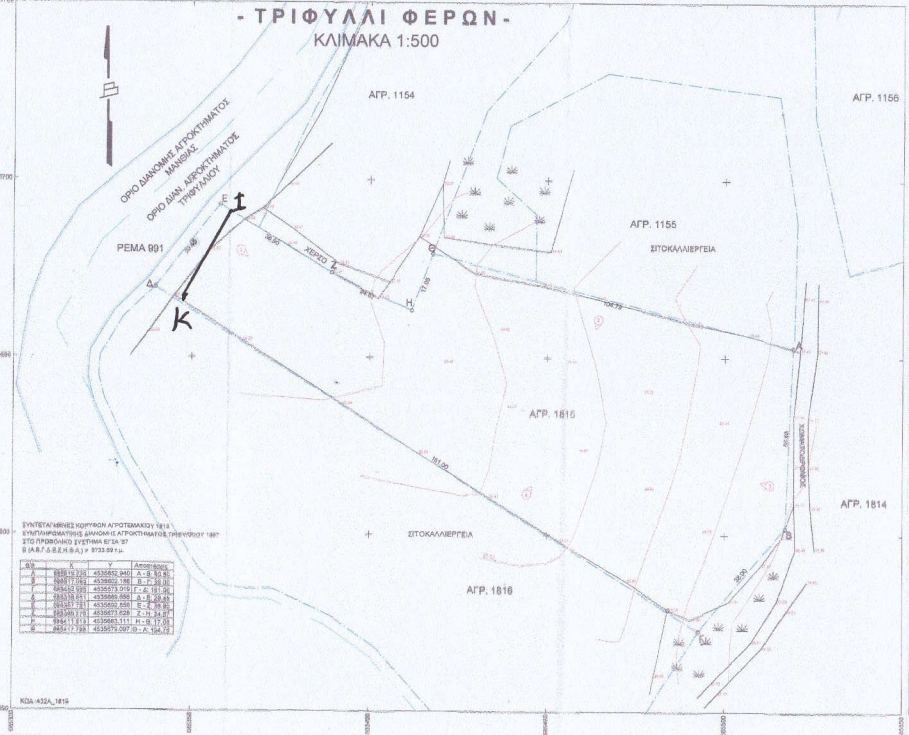

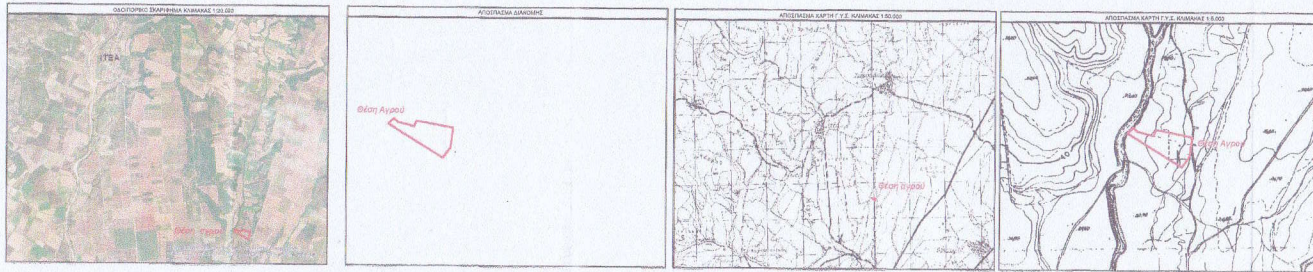



Συνοδεύει την με αριθμό
582/19-7-2020 προς τη χαρακτηρισμό
του Δασοαρχείου Σουφλίου

ΘΕΩΡΗΘΗΚΕ
Η ΑΝΑΓΓΗΡΟΤΗΤΑ ΔΑΣΑΡΧΗΣ

Γιαννούλα Σ. Διαγκάκη
Δασοπόνος με Α' βαθμό



ΟΡΟΙ ΔΟΜΗΣΗΣ

ΓΕΝΙΚΗ ΟΡΟΔΟΜΗΣΗ ΕΙΣ ΤΟΝ ΣΧΕΔΙΟΥ - Άρμα Π.Α. 24-2485 (ΦΕΚ 2703/31-12-2003)

ΑΡΧΙΤΕΚΤΟΝΙΚΑ ΚΑΝΟΝΑ
 Έγκριση: 27/6/1988 (ΦΕΚ 1400/2/88)
 Για κτίσματα που έχουν κτισθεί με ομοιογενή, ελαστικές, ομογενείς και οικονομικές μεθόδους.
 Έγκριση: 27/6/1988 (ΦΕΚ 1400/2/88)
 Το κτίσιμο πρέπει να είναι εντός των ορίων του κτιρίου και να μην υπερβαίνει τα όρια του οικοπέδου.
 (Άρθρο 109) (ΦΕΚ 1400/2/88)

ΑΡΧΙΤΕΚΤΟΝΙΚΑ ΠΑΡΕΧΟΜΕΝΑ
 1. Για κτίσματα που είναι κτισμένα με ομοιογενή, ελαστικές, ομογενείς και οικονομικές μεθόδους.
 2. Για κτίσματα που είναι κτισμένα με ομοιογενή, ελαστικές, ομογενείς και οικονομικές μεθόδους.
 3. Για κτίσματα που είναι κτισμένα με ομοιογενή, ελαστικές, ομογενείς και οικονομικές μεθόδους.
 4. Για κτίσματα που είναι κτισμένα με ομοιογενή, ελαστικές, ομογενείς και οικονομικές μεθόδους.

ΜΕΤΡΟΣ ΠΟΣΙΤΟ ΚΑΝΟΝΑ
 ΜΕΤΡΟΣ ΠΟΣΙΤΟ (ΦΕΚ 10/1988) (Άρμα Π.Α. 24-2485) (ΦΕΚ 2703/31-12-2003)
 Το μέτρο ποσίτο είναι το ποσοστό του εμβαδού των κτιρίων σε σχέση με το εμβαδόν του οικοπέδου.
 1. Το μέτρο ποσίτο είναι το ποσοστό του εμβαδού των κτιρίων σε σχέση με το εμβαδόν του οικοπέδου.
 2. Το μέτρο ποσίτο είναι το ποσοστό του εμβαδού των κτιρίων σε σχέση με το εμβαδόν του οικοπέδου.
 3. Το μέτρο ποσίτο είναι το ποσοστό του εμβαδού των κτιρίων σε σχέση με το εμβαδόν του οικοπέδου.

ΣΥΝΤΟΜΟΓΡΑΦΙΑ ΣΥΜΒΟΛΩΝ
 ΣΥΝΤΟΜΟΓΡΑΦΙΑ ΣΥΜΒΟΛΩΝ

ΕΛΕΓΧΟΣ ΟΡΩΝ
 ΕΛΕΓΧΟΣ ΟΡΩΝ

ΔΙΟΙΚΗΤΙΚΟΙ ΚΑΝΟΝΕΣ ΣΧΕΔΙΑΣΜΟΥ
 Το κτίσιμο είναι επιτρεπτό με την προϋπόθεση να μην υπερβαίνει τα όρια του οικοπέδου.
 1. Το κτίσιμο είναι επιτρεπτό με την προϋπόθεση να μην υπερβαίνει τα όρια του οικοπέδου.
 2. Το κτίσιμο είναι επιτρεπτό με την προϋπόθεση να μην υπερβαίνει τα όρια του οικοπέδου.
 3. Το κτίσιμο είναι επιτρεπτό με την προϋπόθεση να μην υπερβαίνει τα όρια του οικοπέδου.

ΘΕΜΑ ΣΧΕΔΙΟΥ
 ΟΡΟΔΟΜΗΣΗ

ΑΡΙΘΜΟΣ ΣΧΕΔΙΟΥ
 T-1815

ΚΑΙΜΑΚΑ ΣΧΕΔΙΟΥ
 1:500

ΧΡΟΝΟΣ ΜΕΛΕΤΗΣ
 ΜΑΡΤΙΟΣ 2020

Ο ΣΥΝΤΑΞΑΣ
 ΘΕΩΡΗΘΗΚΕ

ΕΡΓΟΔΟΤΗΣ : ΕΝΕΡΓΕΙΑΚΗ ΚΟΙΝΩΤΗΤΑ ΖΑΠΩΝ ΠΕΡΙΟΡΙΣΜΕΝΗΣ ΕΥΦΥΝΗΣ	
ΕΡΓΟ : ΤΟΠΟΓΡΑΦΙΚΗ ΑΠΟΤΥΠΩΣΗ	
ΘΕΣΗ : Τ.ΚΟΙΝΟΤΗΤΑ ΤΡΙΦΥΛΛΙΟΥ Δ.Ε. ΦΕΡΩΝ ΔΗΜΟΥ ΑΛΒΑΝΟΠΟΛΙΤΙΚΗΣ Π.Ε. ΦΕΡΩΝ ΠΕΡΙΦΕΡΕΙΑΣ ΑΝΑΤΟΛΙΚΗΣ ΜΑΚΕΔΟΝΙΑΣ & ΘΡΑΚΗΣ Α.Π. 1516 ΣΥΜΠΛ. ΔΙΑΜΟΧΗΣ ΑΓΡΟΚΤΗΜΑΤΟΣ ΤΡΙΦΥΛΛΙΟΥ ΕΤΕΣ 60'	
ΜΕΛΕΤΗΣΤΗΣ : ΓΑΙΑ Α.Ε. ΜΕΛΕΤΩΝ-Δ. ΜΑΜΟΥΝΗΣ ΚΑΙ ΣΙΑ	
ΘΕΜΑ ΣΧΕΔΙΟΥ ΤΟΠΟΓΡΑΦΙΚΟ ΔΙΑΓΡΑΜΜΑ	ΑΡΙΘΜΟΣ ΣΧΕΔΙΟΥ T-1815
ΚΑΙΜΑΚΑ ΣΧΕΔΙΟΥ 1:500	
ΧΡΟΝΟΣ ΜΕΛΕΤΗΣ ΜΑΡΤΙΟΣ 2020	
Ο ΣΥΝΤΑΞΑΣ ΘΕΩΡΗΘΗΚΕ	