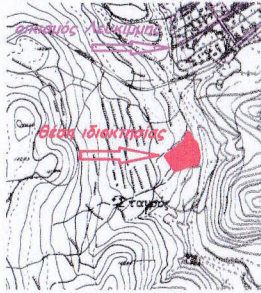



Οδοστρώμα ορεινόγραμμα



απόσταση χάρτη ΓΥΣ 3649.8  
κλίμακα 1 : 5000

Συντεταγμένες ιδιοκτησίας  
Κ1,Κ2,Κ3,Κ4,Κ5, Κ15,Κ16,Κ17,Κ1  
Εμβαδόν 3188,41 τ.μ.

Κορυφή	X	Y	Ελ. Ι+1
K1	683877.480	4542871.129	13.49
K2	683887.488	4542880.178	16.39
K3	683901.151	4542889.237	13.34
K4	683912.628	4542896.043	17.34
K5	683926.084	4542906.988	8.42
K6	683931.545	4542913.391	14.24
K7	683938.413	4542925.867	14.36
K8	683943.104	4542939.439	1.76
K9	683943.878	4542941.138	11.90
K10	683953.282	4542934.250	15.12
K11	683957.677	4542919.784	19.41
K12	683971.903	4542906.581	22.62
K13	683953.308	4542893.707	25.10
K14	683937.635	4542874.103	21.47
K15	683919.600	4542862.463	28.80
K16	683894.352	4542849.243	3.38
K17	683892.246	4542848.140	27.32

Συντεταγμένες ιδιοκτησίας  
Κ12,Α2,Α3,Α4,Α5,Α6,Α7,Κ17,Κ16,Κ15,Κ14,Κ13,Κ12  
Εμβαδόν 3551,54 τ.μ.

Κορυφή	X	Y	Ελ. Ι+1
K12	683971.903	4542906.581	20.77
A2	683977.859	4542886.690	21.79
A3	683986.849	4542865.098	23.80
A4	683975.500	4542841.902	31.47
A5	683944.422	4542836.569	21.99
A6	682923.906	4542829.651	17.07
A7	683907.671	4542823.766	28.84
K17	683892.246	4542848.140	2.38
K16	683894.352	4542849.243	28.50
K15	683919.600	4542862.462	21.47
K14	683937.635	4542874.103	25.10
K13	683953.308	4542893.707	22.62

Ο Μιχαήλ

**ΔΙΑΒΗΛΙΜΩΣΗΚΟΥ (N. 65/77)**

Αδελφά μου, με το νόμο για το γραμματολόγιο με στοιχεία Κ1,Κ2,Κ3,Κ4,Κ5,Κ6,Κ7,Κ8,Κ9,Κ10,Κ11,Κ12,Κ13,Κ14,Κ15,Κ16,Κ17,Κ1 και εμβαδόν 3188,41 τ.μ. που αποτελείται από τμήματα των 799 και 761 ιδιοκτησιών όπως αυτές καταγράφηκαν το έτος 1962/1963 από το Υπ. Γεωτρ. και το γραμματολόγιο με στοιχεία Κ12,Α2,Α3,Α4,Α5,Α6,Α7,Κ17,Κ16,Κ15,Κ14,Κ13,Κ12 και εμβαδόν 3551,54 τ.μ. που αποτελείται από τμήματα της 761 ιδιοκτησίας όπως αυτή καταγράφηκε το έτος 1962/1963 από το Υπ. Γεωτρ. και το Αρχαιολογικό, Απολιθωτικό του Ηρώου Σουλίου της Περιφερειακής Ενότητας Έβρου ότι :

Τα παραπάνω γραμματολόγια δεν είναι όρθια και ακατάλληλα.  
Τα παραπάνω γραμματολόγια δεν κριθούν στις διατάξεις του Ν. 4315/2014, εφόσον δεν υπάρχουν στοιχεία σε τι και σε ποίον :

- Είναι των παρακάτω χαρακτηρισμών :
- ότι άρχισαν σφραγίσ εσφαλμένα.
  - υπάρχει ρήμα στην Ανατολική πλευρά του γραμματολόγιο.
  - κατά τις πολεοδομίες δεν υπήρχαν όψεις.
  - ότι άρχισαν έφραξαν από τον 1923.
  - η περιοχή είναι υπό άσκηση του (Εθνικού Κτηματολόγιου (είση Κτηματογράφησης).
  - στην περιοχή υπάρχει ΝΑΤΙΛΙΑ σε ισχύ (ΦΕΚ 911 Α 2006, Εθνικό Πάρκο Δοδικά).
  - η συγκεκριμένη οδός, βρίσκεται στη ιδιοκτησία 760 ετών καταγράφηκε εν μέρει κατά τις ιδιοκτησίες, όπως αυτή καταγράφηκε το έτος 1962/1963.

**Παρατηρήσεις :**

- Το άθροισμα είναι εντελώς στο κρατικό σύστημα συντεταγμένων ΕΓΣΑ '97.
- Οι ιδιοκτησίες και τα εμβαδά υπολόγισαν αναλυτικά από τις συντεταγμένες των κορυφών.
- Η κλίση είναι εν ΕΓΣΑ '97 πραγματοποιήθηκε από με σύστημα GPS και κόντασε χρήση του λογισμικού UTMANS της TOPOGRAFOS από τον σπουδαστή Λεωνίδα Βουτσά.
- Οι 616 ιδιοκτησίες από εξωτερικό είναι :  
1) 80002099 Γοναλάκη Ασημένια 7063, Γωνιάς Κωνσταντίνος.  
2) 3342018 Γοναλάκη Ασημένια 7063, Γωνιάς Κωνσταντίνος.

**ΔΙΑΒΗΛΙ ΙΔΙΟΚΤΗΤΗΣ (N. 638/2012)**

Οι κτήσεις υποστηρίζονται :

1. Μανούσης Λουδοβίγος
2. Χρήστος Λουδοβίγος

Εξηγούμε ότι :

Α. τα όρια των γραμματολόγιων με στοιχεία Κ1,Κ2,Κ3,Κ4,Κ5,Κ6,Κ7,Κ8,Κ9,Κ10,Κ11,Κ12,Κ13,Κ14,Κ15,Κ16,Κ17,Κ1 και εμβαδόν 3188,41 τ.μ. και Κ12,Α2,Α3,Α4,Α5,Α6,Α7,Κ17,Κ16,Κ15,Κ14,Κ13,Κ12 και εμβαδόν 3551,54 τ.μ. που αποτελείται από τμήματα των 799, 760 και 761 (αποτύπωση 1962/1963) του Αγροκτήματος, Απολιθωτικό του Ηρώου Σουλίου της Περιφερειακής Ενότητας Έβρου ότι, υπαχθήσαν από όρι, και καθορίστηκαν για την ομαλοποίηση των δημόσιων ορίων των γραμματολόγιων και για την ύψωση και τη κατά του δικαιωμάτων με τα εγγραφόμενα της δικαιοσύνης, ύψωση.

**ΟΡΟΙ ΔΟΜΗΣΗΣ**

- Π.Α. 24.31.05.1985 (Φ.Ε.Κ. 270 Α / 1985)
- Ν. 3212 / 2003 (ΦΕΚ Α' 308 / 31.12.2003)
- Ν. 4056 / 2012 (ΦΕΚ Α' 52 / 12.03.2012)
- ΚΥΑ 35633 / 2006 (ΦΕΚ 911 Α / 13.10.2006)

Άρθρο 1 & Άρθρο 2	ΑΡΤΟΤΗΤΑ	ΠΑΡΕΚΤΕΜΕΝΗ	ΥΠΟΨΑΣΜΕΝΑ
Εμβαδόν εμβαδόν γράφον μ <sup>2</sup>	8000,00	4000,00	
Εμβαδόν εμβαδόν σε κοινόχρηστο έφραξη	25,00		
Επιτηδεύεται Δόση	0,2		
Επιτηδεύεται οδός	10%		
Επιτηδεύεται οδός	7,50		
Επιτηδεύεται από όρι	15,00 μ		
Νόμος 2009 (Εθνικό Πάρκο Δοδικά - Απολιθωτικό)	Παροχή Β2α		
Κατηγορία Γ	Πρόσχωμα κατάλυμα		
Περιορισμένη κατοικία	Β		
Διαρκής απόσταση σε μέτρα	Κατηγορία 11-20		
Απόσταση από βιομηχανία, αγροτική	750 μ (καταμεινόμενο κατάλυμα) > 400 μ		
Απόσταση από βιομηχανία	200 μ		
Απόσταση από ποτάμι, ανοικτός ρυαχ	150 μ		
Απόσταση από ομογενείς μέχρι 500 μέτρα	170 μ > 150 μ		

απόσταση από χάρτη (ΦΕΚ 911 Α 2006)



**ΕΛΛΗΝΙΚΗ ΔΗΜΟΚΡΑΤΙΑ**  
ΠΕΡΙΦΕΡΕΙΑ Α.Μ.Θ.  
ΓΕΝΙΚΗ ΔΙΕΥΘΥΝΣΗ ΠΕΡΙΦΕΡΕΙΑΚΗΣ  
ΑΓΡΟΤΙΚΗΣ ΟΙΚΟΝΟΜΙΑΣ ΚΑΙ ΚΤΗΝΙΑΤΡΙΚΗΣ  
Δ/ΝΣΗ ΑΓΡΟΤΙΚΗΣ ΟΙΚΟΝΟΜΙΑΣ ΚΑΙ ΚΤΗΝΙΑΤΡΙΚΗΣ  
ΠΕΡΙΦΕΡΕΙΑΚΗΣ ΕΝΟΤΗΤΑΣ ΕΒΡΟΥ  
ΤΜΗΜΑ ΤΟΠΟΓΡΑΦΙΑΣ, ΕΓΧΡΩΜΑΤΟΣ ΚΑΙ ΑΝΑΛΟΓΩΝ

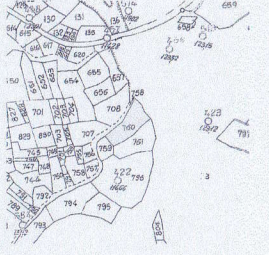
Πληροφορίες : Ί. Χατζηγιάννης  
Τοχ. Δ/νση : Κορυμιάς & Δημητρίου 40  
Τ.Κ. : 68 100 Αλεξάνδρεια  
Τηλέφωνο : 25515 62008  
Τηλ. : 25513 67200  
Email : zsp@hich.gov.gr

Αλεξάνδρεια 19/9/2019

ΠΡΟΣ: κ. ΠΕΤΡΙΔΗ Κ.  
Ενυπόθετο  
Με την 198500/14771 αίτηση του Υπ.

**ΑΠΟΤΥΠΩΣΗ ΙΔΙΟΚΤΗΤΗΣ**  
ΔΕΥΚΙΜΗ  
ΑΠΟΤΥΠΩΣΗ 1983  
ΚΛΙΜΑΚΑ 1:6000

**ΑΚΡΙΒΕΣ ΦΩΤΟΓΡ.**



**ΒΕΒΑΙΩΣΗ**

Βεβαιώνουμε ότι όπως φαίνεται από τα κτηματολογικά στοιχεία της υπηρεσίας μας και συγκεκριμένα του Αγροτ. ΔΕΥΚΙΜΗ ΑΠΟΤΥΠΩΣΗ 1983 το υπ' αριθμ. 759 760 τμήμα - έκταση 3663 τ.μ. είναι ιδιοκτησία με εφόρνο ιδιοκτήτη ΘΕΩΔΩΡΟΣ ΚΑΛΩΑΣ, όνομα πατρός ΔΗΜΗΤΡΙΟΣ. Η παρούσα βεβαίωση είναι ενδεικτική και δεν έχει καμία αποδεικτική ισχύ κυριότητας.

Ε.Π.  
Ο Πρώτος Υπουργός  
ΚΑΤΗΓΟΡΙΑ ΠΡΩΤΗΣ ΣΤΑΥΡΟΣ  
ΤΟΠΟΓΡΑΦΟΣ ΜΗΧΑΝΙΚΟΣ

εργοδότης: **ΜΑΝΟΥΣΗΣ ΛΟΥΔΟΒΙΓΟΣ**  
**ΧΡΗΣΤΟΣ ΛΟΥΔΟΒΙΓΟΣ**

έργο: **ΤΑΧΥΜΕΤΡΙΚΗ ΑΠΟΤΥΠΩΣΗ**

όση: **ΔΙΓΡΟΚΤΗΜΑ ΔΕΥΚΙΜΗΣ**  
**ΥΠΟΒΑΘΡΟ ΑΠΟΤΥΠΩΣΗΣ 1962-63**  
**ΤΕΜΑΧΙΑ 759 760 761**

μελετητής: **ΠΕΤΡΙΔΗΣ Δ. ΚΩΝΣΤΑΝΤΙΝΟΣ**  
**ΤΟΠΟΓΡΑΦΟΣ ΜΗΧΑΝΙΚΟΣ Τ.Ε.**  
γραφείο χαρτογραφικών εφαρμογών

όριμα σχέδια: αριθμός σχέδια  
**ΤΟΠΟΓΡΑΦΙΚΟ ΔΙΑΓΡΑΜΜΑ**  
**ΤΙ**

Κλίμακα 1/500 **ΣΕΠΤΕΜΒΡΙΟΣ 2019**

θεώρηση: υπογραφή - σφραγίδα  
**ΠΕΤΡΙΔΗΣ ΚΩΝΣΤΑΝΤΙΝΟΣ**  
ΤΟΠΟΓΡΑΦΟΣ ΜΗΧΑΝΙΚΟΣ Τ.Ε.  
Κ.Π.Π.Τ.Π.Μ. 36488  
ΥΠΗΡΕΣΙΑ ΓΕΩΓΡΑΦΙΚΩΝ ΕΦΑΡΜΟΓΩΝ  
Α.Φ.Μ. 114939231 Σ.Ο.Π. Α.Α.ΕΕ 020196  
ΤΗΛ. FAX 2510-2917