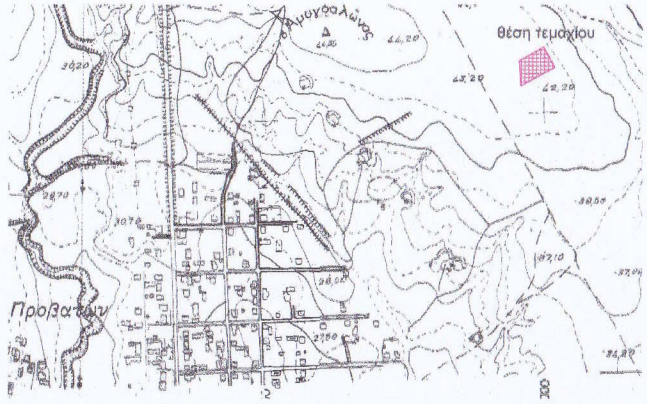

Απόσπασμα ΓΥΣ 1:5000

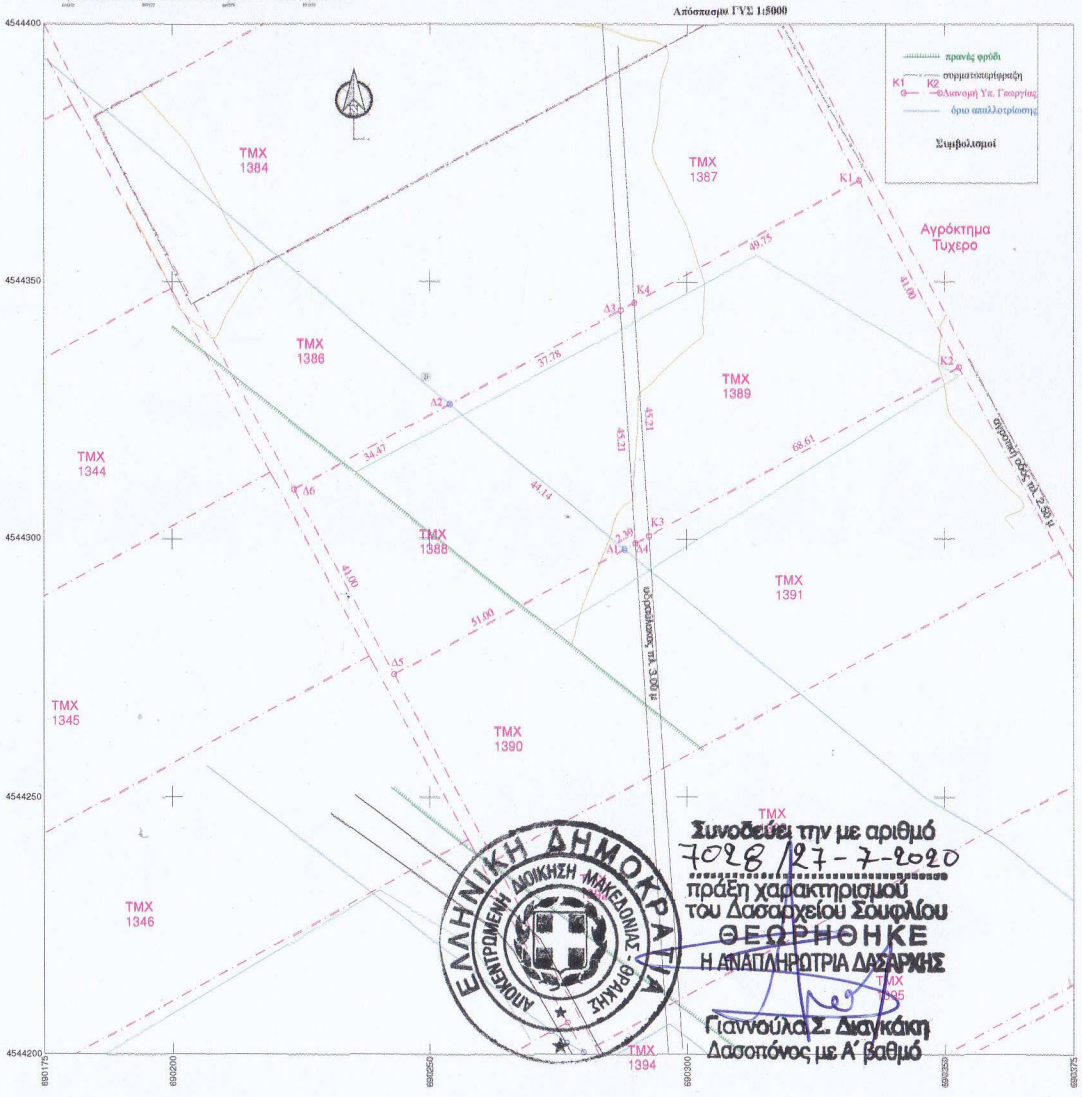

Συνοδεύει την με αριθμό 7028/27-7-2020 πράξη χαρακτηρισμού του Δασαρχείου Σουφλίου

ΘΕΩΡΗΘΗΚΕ
Η ΑΝΑΠΛΗΡΩΤΡΙΑ ΔΑΣΑΡΧΗΣ

Γιαννούλα Σ. Διαγκάκη
Δασοπόνος με Α΄ βαθμό

ΕΛΛΗΝΙΚΗ ΔΗΜΟΚΡΑΤΙΑ
ΑΠΟΚΕΝΤΡΩΜΕΝΗ ΔΙΟΙΚΗΣΗ ΜΑΚΕΔΟΝΙΑΣ - ΘΡΑΚΗΣ

ΔΗΛΩΣΗ ΙΔΙΟΚΤΗΤΩΝ (Ν. 4030/2011)

Οι/Η κάτωθι υπογεγραμμένοι/η

1. .....
2. .....

Δηλώνω ότι :

- τα όρια του γειτνιάζοντα με στοιχεία **Α1,Α2,Α3,Α4,Α1** και εμβαδόν **823,53** τ.μ. που αποτελεί το αγροτεμάχιο με αριθμό 1388 (Διανομή 1959) του Αγροκτήματος Προβατώνα του Δήμου Σουφλίου της Περιφερειακής Ενότητας Έβρου, όπως αυτά οδηγούμενα μετά την καταλληλόταση για την κατασκευή της Εγνατίας Οδού
- Το όρια του γειτνιάζοντα με στοιχεία **Κ1,Κ2,Κ3,Κ4,Κ1** και εμβαδόν **2426,56** τ.μ. που αποτελεί το αγροτεμάχιο με αριθμό 1389 (Διανομή 1959) του Αγροκτήματος Προβατώνα του Δήμου Σουφλίου της Περιφερειακής Ενότητας Έβρου
- υποδείχθηκαν από εμένα και ενθύνομαι για την ακρίβεια του διαγραμμίσου αυτών του γειτνιάζοντα και για την όποιαδήποτε και την αυτά του δικαιώματος μου να ζητήσω την έκδοση άδειας δόμησης.

ΟΙΗ Δηλούντα/ούσα

ΠΑΡΑΤΗΡΗΣΕΙΣ

Παρατηρήσεις :

- Το διάγραμμα είναι εντεταγμένο στο κρατικό σύστημα συντεταγμένων ΕΓΣΑ '87.
- Οι διαστάσεις και τα εμβαδά υπολογίστηκαν αναλυτικά από τις συντεταγμένες των κορυφών.
- Η εξάρτηση σε σύστημα συντεταγμένων ΕΓΣΑ '87 πραγματοποιήθηκε με σύστημα GPS (TOPCON - URANUS).

ΟΡΟΙ ΔΟΜΗΣΗΣ

- **Π.Δ. 24_31.05.1985 (Φ.Ε.Κ. 270 Δ / 1988)**
- **Ν. 3212 / 2003 (Φ.Ε.Κ. 308 Α / 31.12.2003)**
- **Π.Δ. 209/1998 (Φ.Ε.Κ. 169 Α / 15.07.1998)**
- **Απόφαση ΔΝΕΟΧΩΡ/Φ50/04.06.2004 (Φ.Ε.Κ. 905 Α / 16.06.2004)**
- **ΥΑ 17.01.1957 (Φ.Ε.Κ. 13 Α / 29.01.1957)**
- **Απόφ. 29116 (ΦΕΚ ΑΑΠ 344 / 20.7.2009)**
- **Απόφ. 40158 (ΦΕΚ Β 1856 / 22.09.2010)**
- **Απόφ. 9154 / 28.2.2011 (ΦΕΚ Β 583 / 25.4.2011)**
- **ΚΥΑ 113516 75942/Α0010 Φ.Ε.Κ. 478 ΑΑΠ / 11.11.2010**

Δείκτης 1	ΑΡΤΙΟΤΗΤΑ	ΠΑΡΕΚΚΛΙΣΗ	ΥΦΙΣΤΑΜΕΝΑ
Ελαχιστο εμβαδον γηπεδου σε μ²	4000,00 μ²		823,53 κ.μ 2426,56
Ελαχιστο πρόσωπο			41,00
Ελάχιστο βάθος			
Επίτρεπη δόμηση κάλυψη	60,00 %		
Συντελεστής δόμησης			
Συντελεστής κατ' όγκο οικοδομησιμότητας			
Επίτρεπόμενο ύψος			
Ορόφοι			
Ελάχιστη απόσταση τοποθέτησης φυτά από όρια γηπέδου	2,5 μ όταν το μέγιστο ύψος του εξαρτάμενου υπερβαίνει τα 2,5 μ μετά το φυσικό έδαφος 5,0 μ όταν το μέγιστο ύψος του εξαρτάμενου υπερβαίνει τα 2,5 μ μετά το φυσικό έδαφος		
Ελάχιστη απόσταση τοποθέτησης κτιρίου από όρια γηπέδου	15,00 μ		
Ελάχιστη απόσταση τοποθέτησης κτιρίου από άρια γηπέδου	15,00 μ		

ΜΗΧΑΝΙΚΟΥ (Ν. 651/77)

Δηλώνω σήμερον με το νόμο για τα γειτνιάζοντα με στοιχεία **Α1,Α2,Α3,Α4,Α1** και **Κ1,Κ2,Κ3,Κ4,Κ1** και εμβαδόν **823,56 τ.μ. και 2426,56 τ.μ.** αντίστοιχα που αποτελούν τα αγροτεμάχια με αριθμό 1388 και 1389 (Διανομή 1959) του Αγροκτήματος Προβατώνα του Δήμου Σουφλίου της Περιφερειακής Ενότητας Έβρου ότι :

Τα παραπάνω γειτνιάζοντα δεν εμπίπτουν στις διατάξεις του Ν. 4315/14, επομένως δεν οφείλουν εισφορά σε γη και σε χρήμα.

Ιδιότες των γειτνιάζων **Α1,Α2,Α3,Α4,Α1** και **Κ1,Κ2,Κ3,Κ4,Κ1** :

1) Δεν διέρχεται εγγύς φυσικού αρδεύο.
2) Εντός των γειτνιάζοντων υπάρχουν δένδρα (Λεκές).
3) Δεν διέρχονται δρόμοι προ του 1923.
4) Η περιοχή δεν έχει ενταχθεί στο Εθνικό Κτηματολόγιο..
5) Στην περιοχή δεν υπάρχει ΖΟΕ ή ΣΧΟΑΠ ή ΠΠΣ ή NATURA 2000 σε ισχύ.
6) Δεν διέρχεται γραμμή υψηλής τάσης.
7) Η απόσταση του γειτνιάζοντα από τη θάλασσα είναι μεγαλύτερη από 33000 μέτρα.
8) Η απόσταση του γειτνιάζοντα από τη γραμμή της ΔΕΗ είναι 89 μέτρα
9) Το κοντινότερο ΦΗΜ κόρκοι απέχει 41 μέτρα

Ο Μηχανικός

ΕΛΛΗΝΙΚΗ ΔΗΜΟΚΡΑΤΙΑ
ΠΕΡΙΦΕΡΕΙΑ ΑΝΑΤΟΛ.ΜΑΚΕΔΟΝΙΑΣ-ΘΡΑΚΗΣ
ΓΕΝΙΚΗ ΔΙΕΥΘΥΝΣΗ ΠΕΡΙΦΕΡΕΙΑΚΗΣ ΑΓΡΟΤΙΚΗΣ ΟΙΚΟΝΟΜΙΑΣ ΚΑΙ ΚΤΗΝΙΑΤΡΙΚΗΣ
ΔΙΝΣΗ ΑΓΡΟΤΙΚΗΣ ΟΙΚΟΝΟΜΙΑΣ ΚΑΙ ΚΤΗΝΙΑΤΡΙΚΗΣ ΠΕΡΙΦΕΡΕΙΑΚΗΣ ΕΝΟΤΗΤΑΣ ΕΒΡΟΥ
ΤΜΗΜΑ ΤΟΠΟΓΡΑΦΙΑΣ, ΕΠΟΙΚΙΣΜΟΥ & ΑΝΑΔΑΣΜΟΥ
Πληροφορίες : Χατζηφιλιππίδης Στ
Ταχ Δ/νση : Καραολή και Δημητρίου 40
Τ.Κ. : 68 100 Αλεξ/πολη
fax : 25513 50406
Τηλ : 25513 57200
E-mail : xatzifilippidis@pamth.gov.gr

Αλεξ/πολη 122/4/2019

ΠΡΟΣ: κ. Πετρίδη

Με την 69765/8628 αίτησή.

ΑΠΟΣΠΑΣΜΑ ΑΓΡΟΚΤΗΜΑΤΟΣ ΠΡΟΒΑΤΩΝΑ

ΣΥΜΠΛΗΡΩΜΑΤΙΚΗ ΔΙΑΝΟΜΗ 1959

ΚΛΙΜΑΚΑ 1:5000
ΥΠΟΜΝΗΜΑ

Αριθμός Τεμαχίου	ΕΚΤΑΣΗ Στρ	ΕΚΤΑΣΗ Μ2	ΟΝΟΜΑΤΕΠΩΝΥΜΟ ΚΛΗΡΟΥΧΟΥ
1389	2	426	ΒΑΣΙΛΕΙΟΣ ΠΑΠΑΔΗΜΑΣ, όνομα πατρός ΧΡΗΣΤΟΣ
1387			ΓΕΩΡΓΙΟΣ ΣΙΔΕΡΑΣ, όνομα πατρός ΙΩΑΝΝΗΣ
1391			ΙΩΑΝΝΗΣ ΠΑΠΑΔΟΠΟΥΛΟΣ, όνομα πατρός ΕΥΑΓΓΕΛΟΣ
			ΔΡΟΜΟΣ ΚΟΙΝΟΧΡΗΣΤΟ

ΑΡΧΕΙΟ ΘΕΣΗΣ

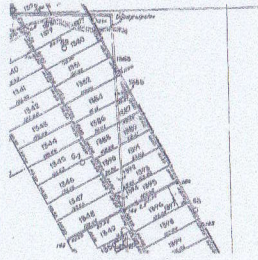

Β

Μ.Ε.Π.
Ο Προϊστάμενος Τμήματος

Χατζηφιλιππίδης Σταύρος
Τοπογράφος Μηχανικός

Συντεταγμένες γειτεμαχίου 1388
Α1,Α2,Α3,Α4,Α1
Εμβαδόν : 823,53 τ.μ.

Κορυφή	X	Y	Li_i+1
Δ1	690287.860	4544298.103	44.14
Δ2	690283.893	4544326.287	37.78
Δ3	690287.063	4544344.365	45.21
Δ4	690289.962	4544299.249	2.39

Συντεταγμένες γειτεμαχίου 1389
Κ1,Κ2,Κ3,Κ4,Κ1
Εμβαδόν : 2426,56τ.μ.

Κορυφή	X	Y	Li_i+1
Κ1	690333.381	4544369.610	41.00
Κ2	690352.841	4544333.520	68.61
Κ3	690292.597	4544300.685	45.21
Κ4	690289.697	4544345.801	49.75

εργοδότης :	ΚΙΡΗΝΗ ΑΛΕΞΙΟΥ
έργο :	ΤΟΠΟΓΡΑΦΙΚΟ ΔΙΑΓΡΑΜΜΑ
θέση :	ΑΓΡΟΚΤΗΜΑ ΠΡΟΒΑΤΩΝΑΣ ΤΕΜΑΧΙΑ 1388 1389 - ΔΙΑΝΟΜΗ 1959 ΔΗΜΟΣ ΣΟΥΦΛΙΟΥ Π.Ε. ΕΒΡΟΥ
μελετητής :	ΠΕΤΡΙΔΗΣ Δ. ΚΩΝΣΤΑΝΤΙΝΟΣ ΤΟΠΟΓΡΑΦΟΣ ΜΗΧΑΝΙΚΟΣ Τ.Ε. Χαρ. Τρικούπη 2 - Αλεξ/πολη - Τ.Κ. 68100
Θέμα σχεδίου	ΤΟΠΟΓΡΑΦΙΚΟ ΔΙΑΓΡΑΜΜΑ
αριθμός σχεδίου	ΤΙ
κλίμακα	1/500
χρόνος μελέτης	ΜΑΪΟΣ 2019
έλεγχος	σφραγίδα - υπογραφή

ΠΕΤΡΙΔΗΣ ΚΩΝΣΤΑΝΤΙΝΟΣ
ΤΟΠΟΓΡΑΦΟΣ ΜΗΧΑΝΙΚΟΣ Τ.Ε.
ΚΑΡΑΟΛΗ ΔΗΜΗΤ. 40 ΑΛΕΞ/ΠΟΛΗ 68100
Α.Φ.Μ.: 117233023 Δ.Ο.Υ.: ΑΛΕΞ/ΠΟΛΗΣ
ΤΗΛ. - FAX: 25510 27017