Συνοδεύει την με αριθμό
604/8/8-7-2020 πράξη χαρακτηρισμού
του Δασαρχείου Σουφλίου
ΘΕΩΡΗΘΗΚΕ
Η ΑΝΑΠΛΗΡΩΤΡΙΑ ΔΑΣΑΡΧΗΣ

Γιαννούλα Σ. Διαγκάκη
Δασοπόνος με Α΄ βαθμό

ΙΤΕΑ ΦΕΡΩΝ (ΑΓΡ. ΜΑΝΘΙΑΣ)

ΚΛΙΜΑΚΑ 1:500

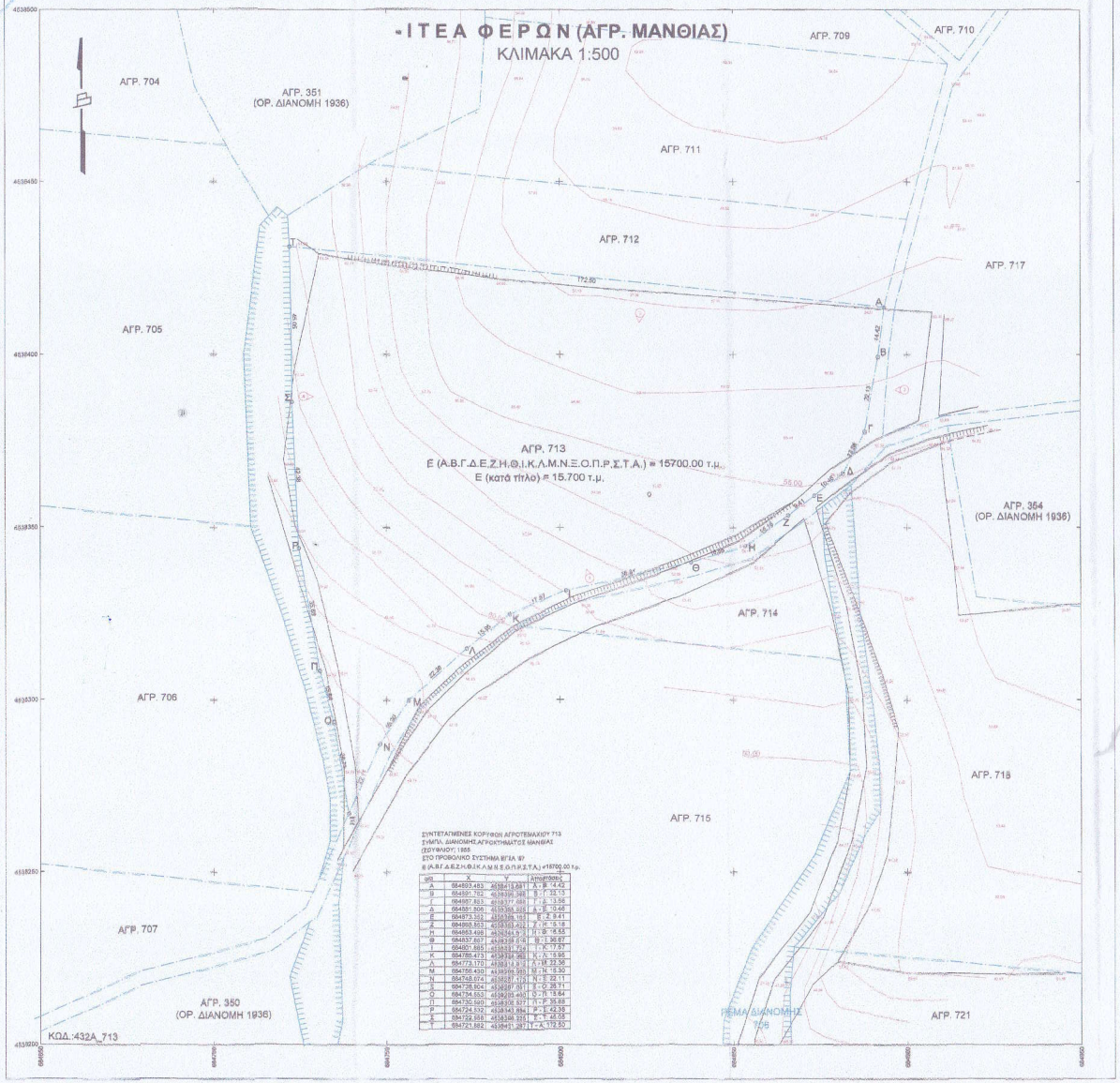

ΣΥΝΤΕΤΑΓΜΕΝΕΣ ΚΟΡΥΦΩΝ ΑΓΡΟΤΕΜΑΧΙΟΥ 713
ΣΥΜΠΛ. ΔΙΑΝΟΜΗΣ ΑΓΡΟΤΚΗΜΑΤΟΣ ΜΑΝΘΙΑΣ
(ΣΟΥΦΛΙΟΥ) 1955
ΣΤΟ ΠΡΟΒΟΛΙΚΟ ΣΥΣΤΗΜΑ ΒΓΣΑ 87
Ε (Α,Β,Γ,Δ,Ε,Ζ,Η,Θ,Ι,Κ,Λ,Μ,Ν,Ξ,Ο,Π,Ρ,Σ,Τ,Α,) =15700,00 τ.μ.

ΑΡ.	Χ	Υ	ΑΠΟΣΤΑΣΕΙΣ
Α	664693.483	4538411.681	Α - Β =14.42
Β	664691.782	4538396.388	Β - Γ = 33.13
Γ	664697.863	4538377.686	Γ - Δ = 3.56
Δ	664691.506	4538365.825	Δ - Ε =9.46
Ε	664673.352	4538369.181	Ε - Ζ = 9.41
Ζ	664665.853	4538383.422	Ζ - Η = 5.18
Η	664663.498	4538391.913	Η - Θ = 18.55
Θ	664637.827	4538398.014	Θ - Ι = 36.67
Ι	664601.885	4538391.756	Ι - Κ = 17.57
Κ	664786.473	4538394.962	Κ - Λ = 13.95
Λ	664773.170	4538391.812	Λ - Μ = 23.36
Μ	664756.430	4538399.993	Μ - Ν = 19.30
Ν	664748.674	4538387.173	Ν - Ξ = 22.11
Ξ	664736.904	4538397.011	Ξ - Ο = 28.71
Ο	664734.553	4538369.403	Ο - Π = 13.64
Π	664730.560	4538356.977	Π - Ρ = 35.88
Ρ	664724.332	4538343.894	Ρ - Σ = 42.38
Σ	664732.658	4538386.315	Σ - Τ = 42.05
Τ	664721.882	4538401.287	Τ - Α = 172.50



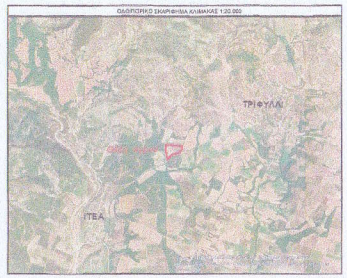

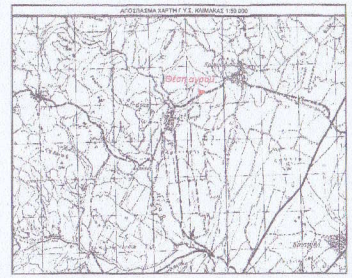

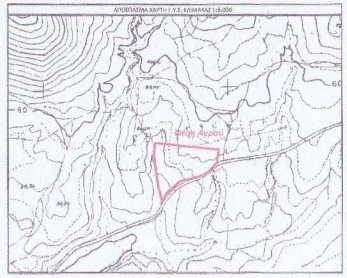

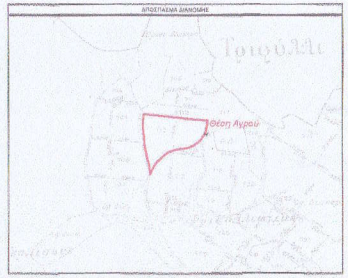

ΔΗΛΩΣΗ ΙΔΙΟΚΤΗΤΗ (Κ. 4230/2011)

Ο κάτωθι υπογεγραμμένος ενδεδειγμένος δασολόγος του Δημοσίου για την ανατολική διάλειψη δεξ.
της δασ της τοπομέρειας με σύμβολο Α,Β,Γ,Δ,Ε,Ζ,Η,Θ,Ι,Κ,Λ,Μ,Ν,Ξ,Ο,Π,Ρ,Σ,Τ,Α, με έμβαδόν 15700,00 τ.μ. που είναι το μέρος 713
σύμφωνα με τον τίτλο της Δασικής Αναρρύθμισης Νομαρχίας Έβρου 1955 στη θέση "Παλαιά Βρύση" στην κατά σχεδίου περιοχή
της Τοπικής Κοινότητας Τριφυλλίου της Δ.Ε. Φέρων του Δήμου Αλεξανδρουπόλεως

υπεύθυνα και ειλικρινά δηλώνει ότι:
- ενδιαφέρεται για την αφίρεση του δεδομένου τμήματος του γεωτεμαχίου και για την έκδοση σχετικής πράξης
του Δασαρχείου μέχι τη σύσταση των ειδικών δασικών βαρών.

Ο ΔΗΛΩΝ

ΔΙΑΓΡΑΜΜΑ ΚΑΘΕΣΤΩΣ ΓΕΩΤΕΜΑΧΙΟΥ

Το γεωτεμάχιο με τετ. τεμαχίου 711 Συμπληρωματικής Δασικής Αναρρύθμισης Μάνδρας Σουφλίου του 1955 στη θέση
"ΠΑΛΑΙΑ ΒΡΥΣΗ" αυτού κατά πλήρη κυριότητα στον κατέχει δεδομένο του ακινήτου και της Ανατολής με ΑΦΜ 081309939
σύμφωνα με τα υπ' αρ. 21/18-01-2006 συμβόλαια της συμβολαιογράφου Αλεξανδρούπολης Παναγιώτης
Σαμπάνη-Δασκαλοπούλου, που μεταγράφηκε στο Υποθηκοφυλακείο Σουφλίου στον τόμο 429 και στον αριθμό 86 στις
28-01-2009, το υπ' αρ. 82/02-07-2009 συμβόλαιο της συμβολαιογράφου Αλεξανδρούπολης Παναγιώτης
Σαμπάνη-Δασκαλοπούλου, που μεταγράφηκε στο Υποθηκοφυλακείο Σουφλίου στον τόμο 429 και στον αριθμό 84 στις
30-01-2009 αν

Ο Δικαίωμα Καθεδρίου του Δημοσίου και της Ανατολής με ΑΦΜ 081309939 γειτνιάζουν για 25 έτος (... έως ...) η η
λόγω εφαρμογής στην κατοχή κανονισμό με την επωνυμία "ΕΝΕΡΓΕΙΑΚΗ ΚΟΙΝΟΤΗΤΑ ΣΑΠΩΝ ΠΕΡΙΟΡΙΣΜΕΝΗΣ ΕΥΘΥΝΗΣ"
με ΑΦΜ ..... δικαίωμα του αντ. ... ιδιωτικού συμβολαιογρ.

ΔΗΛΩΣΗ ΙΔΙΟΚΤΗΤΩΝ (Κ.4511/77)

Δηλώνω συνάμεσα με το νόμο για το γεωτεμάχιο με ονομασία Α,Β,Γ,Δ,Ε,Ζ,Η,Θ,Ι,Κ,Λ,Μ,Ν,Ξ,Ο,Π,Ρ,Σ,Τ,Α, και εμβαδόν
15700,00 τ.μ. που είναι το συμπεσόμενο με το Φ13 της Συμπλ. Δασικής Αναρρύθμισης Μάνδρας (Σουφλίου) του 1960
στη θέση "Παλαιά Βρύση" στην Τ.Κοινότητα Τριφυλλίου της Δ.Ε. Φερών του Δήμου Αλεξανδρούπολης της Περιφερειακής
Ενότητας Έβρου, ότι:

α.) Είναι άρτιο και οικοδομήσιμο σύμφωνα με τις διατάξεις του Δασικού Κανονισμού.

β.) Βρίσκεται εκτός σχεδίου πόλεως.

γ.) Δεν υπάγονται στις Διατάξεις των άρθρων 8 και 9 του Ν.1337/83 και δεν έχει υποχρέωση σύστασης σε νη
η γήπεδο διότι στην πλησίον του ακινήτου δεν έχει κυρωθεί Πρόγρ Κτιριοδομής και Άρθρων 12 του Ν.1337/83.

δ.) Η περιοχή των ακινήτων είναι εντός εγκεκριμένης για τη συνέχεια Θέσεως Κτιματολογίου.

ε.) Βάσιος αυτού δε διέκρινται ανάγκες κοινωφελές μεταφοράς υψηλής τάσης της ΔΕΗ, αγωγός φυσικού αερίου ή ρέμα.

στ.) Είναι εκτός εγκαθιδρυμένου ΓΠΣ ή ΣΧΟΔΑΠ.

ζ.) Σε εφαρμογή των διατάξεων της παρ.8 αρθρ.143 Ν.4483/17 δηλώνω ότι στην περιοχή του γεωτεμαχίου δεν υπάρχει
κωκκώνας ή μια ανάρμοση δασικές χρήσης.

η.) Βντός του ακινήτου και κατά μήκος της σημείωσης του δεν υπάρχουν δέντρα.

θ.) Το εκίνητο δεν ανήκεται σε ΤΟΕΒ. Δημοτικά ή Κοινοτικά αρδευτικά δίκτυα και εντός αυτού δεν υπάρχει γεώτρηση.

ι.) Το εκίνητο ανέρχει 3592μ. από την Βγκεία Ο66, 3485μ. από την Βθκεία Ο80 Β1 Αβδηρίου-Οσκιτικάδος (Κάθετος
Αξονας), 758μ. από τον οικισμό προς 870μ. από τον οικισμό Τριφυλλίου και πάνω από 800μ. από τη θάλασσα.

Το ακινητο βρίσκεται εκτος περιοχων Συνθήκης RAMSAR ή NATURA 2000 και δεν κατακυλώνεται Δημόσια ή Δημοτική κτίση ή αρχαιολογικά χώρο.

ΘΕΣΣΑΛΟΝΙΚΗ 19-03-2020
Ο ΜΗΧΑΝΙΚΟΣ

ΕΜΒΑΔΟΝ ΓΕΩΤΕΜΑΧΙΟΥ: Ε (Α,Β,Γ,Δ,Ε,Ζ,Η,Θ,Ι,Κ,Λ,Μ,Ν,Ξ,Ο,Π,Ρ,Σ,Τ,Α,) = 15700,00 τ.μ.

ΠΑΡΑΤΗΡΗΣΕΙΣ:
1.Τα διαγράμματα είναι αντίγραφο στο κρατικό σύστημα συντεταγμένων ΕΓΣΑ'87
2.Οι διαστάσεις και τα εμβαδόν υπολογιστήκαν αναλυτικά από τις συντεταγμένες των κορυφών
3.Η εφαρμογη από το ΕΓΣΑ 87 προμηνστοποιήκε με σύστημα GPS και κάνοντας χρήση
του Ελληνικού Συστήματος Επιτόπιων - HEPOS

ΟΡΟΙ ΔΟΜΗΣΗΣ

ΓΕΝΙΚΟΙ ΟΡΟΙ ΔΟΜΗΣΗΣ ΣΕ ΕΚΤΟΣ ΣΧΕΔΙΟΥ - Δ/γμα Π.Δ. 24-5-1985 (ΦΕΚ 270Δ/31-5-1985)

ΑΡΤΙΟΤΗΤΑ ΚΑΤΑ ΚΑΝΟΝΑ

Ελάχιστα όρια: Πρόσωπο 25μ Εμβαδόν 4000 τ.μ.
Για γήπεδα που έχουν πρόσωπο σε Δημόσιες, Εθνικές/Επαρχιακές, Δημοτικές
και Κοινοτικές οδούς
Ελάχιστα όρια: Πρόσωπο 45μ Εμβαδόν 40000τ.μ. Βάθος 50μ

Το ελάχιστο πρόσωπο δεν ισχύει για την ανέγερση κτιρίων των αρθ.2 και 3, εφόσον εξυπηρετούνται από αγροτικούς ή δασικούς δρόμους, (παρ.3 αρθ.10 Ν.3213/03 - ΦΕΚ308/Α/31-12-2003)

ΑΡΤΙΟΤΗΤΑ ΚΑΤΑ ΠΑΡΕΚΚΛΙΣΗ

1.Για γήπεδα εντός ζώνης των πλέκτες/κωμών και οικισμών,
τα οποία είχαν κατά την 24-4-1977 τμήμα
διαιρεθούσης του από Πδ/θ-4-1977 (ΦΕΚ/336) ελάχιστα εμβαδόν 2000τ.μ.

2.Για γήπεδα που έχουν πρόσωπο σε Δαδικές, Εθνικές/Επαρχιακές, Δημοτικές και Κοινοτικές οδούς
ως και σε εγκαταλελειμμένα τμήματα τους και σε οδοδημόσιες εκτάσεις:

Εμβαδόν 2000τ.μ.	Πρόσωπο 25μ	Βάθος 40μ	(προ 17.10.1978)
Εμβαδόν 1200τ.μ.	Πρόσωπο 20μ	Βάθος 35μ	(προ 12.6.1964)
Εμβαδόν 750τ.μ.	Πρόσωπο 10μ	Βάθος 25μ	(προ 12.11.1962)

ΜΕΓΙΣΤΟ ΠΟΣΟΣΤΟ ΚΑΛΥΨΗΣ 10%

ΜΕΓΙΣΤΟ ΥΨΟΣ ΕΤΙΘΕΣΗΣ 7,50μ (πλαγιόνου του ως άνω καθορίζεται μέγιστου ύψους επιτρέπεται η κατασκευή μόνο συθίσιου τυχόν φωτισμγών άφνες μέχρι 0,30μ και κατοικίδιων, απαγορευόμενων των λοιπών πατρικιακών που αναφέρονται στο άρθρο 87 του «Ε-Β/1973 περί ΓΟΚ /73.

Σε περιπτώσεις κατηφορικής κλιμάκωσης στέγης, το κατά τα ανωτέρω μέγιστο ύψος προσαυξάνεται κατά 3.20μ

ΕΠΙΤΡΕΠΟΜΕΝΟΙ ΟΡΟΦΟΙ 2 ΣΥΝΤΕΛΕΣΤΗΣ ΔΟΜΗΣΗΣ 0,3

ΕΛΑΧΙΣΤΗ ΑΠΟΣΤΑΣΗ ΑΠΟ ΟΡΙΑ 15μ*

Τα πλάγιες αποστάσεις των κτιρίων από τα όρια του οικοπέδου ορίζονται σε 7,50μ.
εφόσον τροχιμένων των αποστάσεων των 15μ. δεν είναι δυνατή η συνένωσή.

Το μέγιστο πλάσος των κτιρίων στην περίπτωση αυτή να μην υπερβαίνει τα 10μ.

ΒΑΣΙΚΟΙ ΟΡΟΙ ΓΙΑ ΕΓΚΑΤΑΣΤΑΣΗ ΦΩΤΟΒΟΛΤΑΙΚΩΝ ΣΥΣΤΗΜΑΤΩΝ ΚΑΙ ΜΙΛΚΩΝ ΣΥΣΤΗΜΑΤΩΝ ΣΕ ΠΗΓΕΔΑ ΚΑΙ ΚΤΙΡΙΑ ΣΕ ΕΚΤΟΣ ΣΧΕΔΙΟΥ ΠΕΡΙΟΧΕΣ

Υπουργικές Αποφάσεις 45188/2010 (ΦΕΚ/1598/Β/22-9-2010) και 9184/2011 (ΦΕΚ/659/Β/2011)

Άρθρο 1 Ορισ εγκαταστασης

1. Σε γήπεδα που βρίσκονται σε εκτός σχεδίου περιοχές, ανεξαρτήτως οποιαδηποτε και κατάστασης, επιτρέπεται η εγκατάσταση φωτοβολταϊκών συστημάτων ανεξαρτήτως ισχύος εφαρμόζοντα τα κριτήρια της παρ.2 του αρθ.17 της υπουργικής αποφ.46828/12-11-08 "Έγκριση ειδικού πλαισίου χωροταξικού σχεδιασμού και αειφόρου ανάπτυξης για τις ανανεώσιμες πηγές ενέργειας και της στρατηγικής μελέτης περιβαλλοντικών επιπτώσεων αυτού" (ΦΕΚ2464/Β/3-12-2008). Για τη χωροθέτηση των συνδεδεμένων άρκων των εγκαταστάσεων αιολικήλεκτης σύνδεσης ενέργειας (θέλουν τηλεδιαύγης τα μετεωρολογικά σταθμούς ενέργειας, κλπ.) εφαρμόζονται οι διατάξεις της παρ.2 του αρθ.8 της ίδιας υπουργικής απόφασης. Τα μικρά κριτήρια της παραθέτεται σε οι τυχόν ειδικά κανονισμοί και τροποποιήσεις που έχουν θεσυοθετηθεί μη αρμόδιες κοινωφελές συνδεδεμένων άκρων (τη χαρακτ ιστορίας κλπ).

Άκρες διευκόλυνσης που απομένουν από άλλες διατάξεις στις υπαρχουσες κατασκευές, αφαιρείται κτλ) εξασαλίουν να εφαρμόζονται. Εκτός εάν η αμοιβόμενη χρόνος εκδοσης απόφαση που ρυθμίζει άλλως το θέμα.

Επίσης για την εγκατάσταση φωτοβολταϊκών συστημάτων σε κτίρια για τα οποία δεν απαιτείται η έκδοση οικοδομικής αδείας, δεν απαιτείται η υποβολή μελέτης περιβαλλοντικών επιπτώσεων.

Βάσει του νόμου για την εγκατάσταση φωτοβολταϊκών συστημάτων δεν απαιτείται η έκδοση οικοδομικής αδείας για τα συστήματα που φωτοβολταϊκών συστημάτων δεν μπορεί να υπερβαίνουν τις παλιών ανάγκες;
Σε απόλυτης ισχύος κατασκευές ισχύος σε σπιτάκος ΔΦν. Β) ανάκτος εγκαταστάσεις ηλεκτρικής εξουσίας ανά 500kW εγκατεστημένης ισχύος προσπαθούσαν κτίρια και με απόλυτης ανάγκης διατάσσει μέχρι 15μ και συνολικού ύψους μέχρι και 8 μ. με τη δυνατότητα τοποθέτησης των ύψους κατά μέχρι 80% στην περίπτωση εγκατεστημένης ισχύος μεγαλύτερης των 500kW. Η τοποθέτηση των φωτοβολταϊκών μονάδων μπορεί να συμπεριλαμβάνεται στα όρια της ιδιοκτησίας μέχρι 2 δεν με μικρότερης τιμής ύψους έως 30εκ. για την πραγματική της επαναπαρίληψη.

2. Τα συστήματα συνήγαται δεν εμφράσσεται να υπερβαίνουν σε καλύψη τη 80% της επιφάνειας του γηπέδου. Ως κάλυψη, νοείται η προβολή επι οριζόντιο επιπέδο του συνόλου των εγκαταστάσεων του φωτοβολταϊκού εξοπλισμού, ανώ δεν συμπεριλαμβάνεται στην κάλυψη τα ηλιά μεταξύ των συστοιχιών αυτών.

3. Σε περίπτωση ανάγκης και άλλων χρήσεων δομών κατασκευών εντός του γηπέδου (όπως κατοικία, γκαράζ, αποθήκες κλπ.), αυτές συνυπολογίζονται στο ποσοστιαίο καθορισμένο ποσοστό κάλυψης, ενώ μη ήδη γενή λόγους ασφάλειας και παρασκευής θέλγητρα για τις χρήσεις αυτές θα συνίσταν οι τυπικοί που ισχύουν στην περίπτωση αυτή.

4. Η εγκατάσταση των φωτοβολταϊκών εξοπλισμών και τυχόν μικτάκος που χρησιμοποιείται για τη σύνδεση των ηλεκτρονικού εξοπλισμού των συστημάτων αυτών πρέπει να απέχει από τα όρια των γηπέδων σε απόσταση ίση με 8 μ., όταν το μέγιστο ύψος του εξοπλισμού από τη στάθμη του φυσικού ή τεχνητά διαμορφωμένου εδάφους των γηπέδων είναι μέχρι και 2 μ.

β) απόσταση ίση με 8μ., όταν το μέγιστο ύψος του εξοπλισμού υπερβαίνει τα 2 μ.

Ο υπολογισμός της μέγιστης επιτρεπτής βασίζεται στην προβολή επί του οριζόντιου επιπέδου του συνόλου των εγκαταστάσεων του φωτοβολταϊκού εξοπλισμού για όλες τις πιθανές θέσεις που αυτός μπορεί κατά τη διάρκεια της ημέρας να βρίσκεται σε κατάσταση λειτουργίας του.

5. Απαιτούνται προμηθεύσεις για την εγκατάσταση των φωτοβολταϊκών συστημάτων, είναι η απαίτηση της εγκατάστασης ή της νόμιμης κατοχής για γηπέδου για την εγκατάσταση τους.

ΕΡΓΟΔΟΤΗΣ :
ΕΝΕΡΓΕΙΑΚΗ ΚΟΙΝΟΤΗΤΑ ΣΑΠΩΝ ΠΕΡΙΟΡΙΣΜΕΝΗΣ ΕΥΘΥΝΗΣ

ΕΡΓΟ :
ΤΟΠΟΓΡΑΦΙΚΗ ΑΠΟΤΥΠΩΣΗ

ΘΕΣΗ :
"ΠΑΛΑΙΑ ΒΡΥΣΗ"
Τ.ΚΟΙΝΟΤΗΤΑ ΤΡΙΦΥΛΛΙΟΥ Δ.Ε. ΦΕΡΩΝ ΔΗΜΟΥ ΑΛΕΞΑΝΔΡΟΥΠΟΛΗΣ
Π.Ε. ΕΒΡΟΥ ΠΕΡΙΦΕΡΕΙΑΣ ΑΝΑΤΟΛΙΚΗΣ ΜΑΚΕΔΟΝΙΑΣ & ΘΡΑΚΗΣ
ΑΓΡ. 713 Σ. ΔΙΑΝΟΜΗΣ ΑΓΡΟΤΚΗΜΑΤΟΣ ΜΑΝΘΙΑΣ (ΣΟΥΦΛΙΟΥ) 1955

ΜΕΛΕΤΗΤΗΣ :
ΓΑΙΑ Α.Ε. ΜΕΛΕΤΩΝ-Δ. ΜΑΜΟΥΝΗΣ ΚΑΙ ΣΙΑ

ΘΕΜΑ ΣΧΕΔΙΟΥ	ΑΡΙΘΜΟΣ ΣΧΕΔΙΟΥ
ΤΟΠΟΓΡΑΦΙΚΟ ΔΙΑΓΡΑΜΜΑ	Τ - 713

ΚΛΙΜΑΚΑ ΣΧΕΔΙΟΥ: 1:500

ΧΡΟΝΟΣ ΜΕΛΕΤΗΣ : ΜΑΡΤΙΟΣ 2020

Ο ΣΥΝΤΑΞΑΣ	ΘΕΩΡΗΣΗ