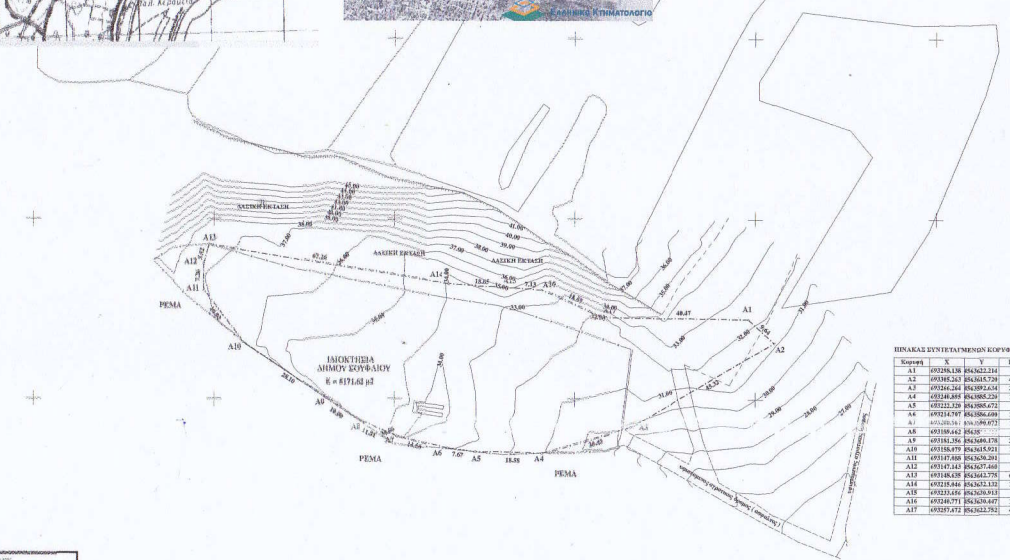
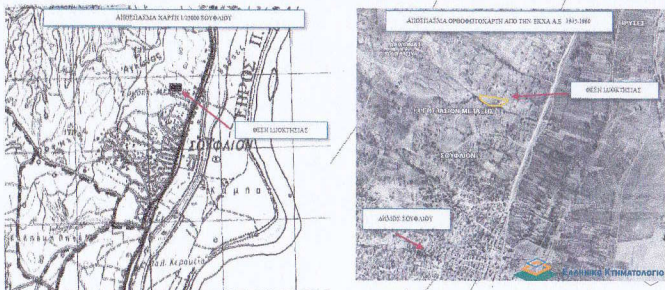





Συνοδεύει την με αριθμό  
**10326/27-7-2020**  
 πράξη χαρακτηρισμού  
 του Δασαρχείου Σουφλίου  
**ΘΕΩΡΗΘΗΚΕ**  
 Η ΑΝΑΠΛΗΡΩΤΡΙΑ ΔΑΣΑΡΧΗΣ


Γιαννούλα Σ. Διαγκάκη  
 Δασόνομος με Α' βαθμό



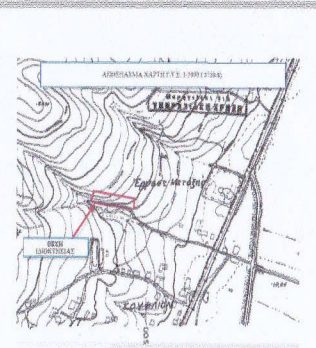
**ΠΙΝΑΚΑΣ ΣΥΝΤΕΤΑΓΜΕΝΩΝ ΚΟΥΡΣΩΝ ΙΜΑΚΟΤΗΡΙΑΣ**

Κουρσός	X	Y	ΕΛΕΥΘ
A1	00254.128	86425.234	5.66
A2	00254.244	86404.721	26.47
A3	00254.244	86409.224	26.47
A4	00254.408	86408.229	16.08
A5	00252.229	86408.422	7.47
A6	00252.237	86406.421	16.56
A7	00252.241	86406.922	11.87
A8	00251.642	86407	16.67
A9	00251.266	86409.721	26.32
A10	00251.879	86403.221	16.82
A11	00251.888	86426.221	7.26
A12	00251.142	86427.622	7.82
A13	00251.408	86427.721	27.26
A14	00251.408	86422.222	16.67
A15	00251.642	86428.221	7.27
A16	00251.791	86428.422	16.87
A17	00251.642	86423.221	16.67





**ΔΙΑΒΑΣΗ ΜΗΧΑΝΙΚΟΥ (Ν. 681/77)**  
 Οδών προέκταση με μέτρο για το γεωμετρικό με στοιχεία "Α1Α-Α2Α", "Α1Β-Α17-Α1" με μήκος 342.94 τη κοίτη βρίσκεται στο παραρτήμα Σουφλίου στα όπλα "ΔΑΤΕΣ ΓΡΕΣ" της κοινότητας Σουφλίου "ΣΟΥΦΛΙΟΥ" του Δήμου ΣΟΥΦΛΙΟΥ Π.Ε. Ξιφωτία.  
 Ο υπεύθυνος επί του έργου είναι ο κ. Κωνσταντίνος Βασιλάκης με διαβατήρια διαβαθμό που ισχύουν επί του έργου.  
 Οι διαστάσεις στο σχέδιο του έργου 1:4171.62 από εναέριους αεροφωτοαναφορές της Ε.Α.Α. Η. η γωνία κλίσης του έργου, και  
 οι εναέριες αεροφωτοαναφορές έχουν κλίση 20%, από αυτές οι διαστάσεις είναι:  
 Οι διαστάσεις στο σχέδιο του έργου είναι η ίδια με την Κ.Α.Ε.Κ.Ι.  
 Ο μηχανικός



**ΔΙΑΒΑΣΗ ΓΙΑ ΟΙΚΟΓΕΝΗ (Ν. 4020/2011)**  
 Το όνομα της οικογένειας είναι Κωνσταντίνος Βασιλάκης κατοικήσιμα διαμέτρησε Δ.Α.Π. Σουφλίου μετρήσει με το μετρητή με αριθμό 97114/12/14/1997/Αρτοποιακόπου Αλεξάνδρου του Σαββασίου Κωνσταντίνου Αγγέλου Σουφλίου από ιδιότητα στο κοινοτικό διαμέρισμα.  
 Ο θύρα

**ΜΕΛΕΤΗΤΗΣ :** ΜΟΥΛΟΥΔΗΣ ΠΑΥΛΟΜΕΡΟΣ  
**ΑΓΡΟΝΟΜΟΣ ΤΟΠΟΓΡΑΦΟΣ ΜΗΧΑΝΙΚΟΣ Δ.Π.Θ.**

**ΕΠΙΤΟΜΟΣ :** ΔΗΜΟΣ ΣΟΥΦΛΙΟΥ

**ΕΠΙΧΡ.** ΟΡΙΟΘΕΤΗΤΗ ΙΜΑΚΟΤΗΡΙΑΣ

**ΘΕΜΑ :** ΤΟΠΟΓΡΑΦΙΚΟ ΔΙΑΓΡΑΜΜΑ

**ΘΕΣΗ :** "ΔΑΤΕΣ ΓΡΕΣ" ΔΗΜΟΣ ΣΟΥΦΛΙΟΥ

**ΕΜΒΛΑΘΝ ΓΕΩΜΕΤΡΙΚΟΥ :** 4171.62 τ.μ.  
**ΕΜΒΛΑΘΝ ΕΠΙΧΡ.** 447.7, 3.5 τ.μ.

**ΠΑΛΗΤΗΡΙΕΣ :**  
 1. Το διαγράμμα είναι εναέριες από κωδικό κλίμακα ποινωποιημένα 1:524 97  
 2. Οι διαστάσεις και οι γωνίες υπολογισμένες από αεροφωτοαναφορές της Ε.Α.Α. Η.  
 3. Η κλίμακα είναι το 1:524 97 προσαρμοσμένη με σύστημα UTM

**ΟΡΟΣ ΔΟΜΗΤΗΣ**  
**ΕΝΤΕΣ ΟΡΙΩΝ ΟΧΛΙΒΑΔΟΥ**  
 1. Π.Σ. 24.08.1988 - Φ.Ε.Κ. Π.Σ.Μ. 21.08.1988 : Αρ.11  
 μερ. 14 : Εμβαθμό = 4.020 τ.μ.  
 μερ.2 : ποσοστό κλίση = 10 %  
 μερ.5a : απόσταση κτίριου από ορμή 15.00 μ.  
 μερ. 6 : ποσοστό κλίση : ανάλογα με την χρήση του γηπέδου

2. Ν. 3212 - Φ.Ε.Κ. 3004 / 31.12.2003

**ΕΜΒΛΑΘΝ :** 5171.62 τ.μ.  
**ΚΑΜΑΚΑ :** 1 : 500  
**ΗΜΕΡΟΜΗΝΙΑ :** ΜΑΪΟΣ 2020

**ΥΠΟΓΡΑΦΗ :**  
 ΜΟΥΛΟΥΔΗΣ ΠΑΥΛΟΜΕΡΟΣ  
 ΑΓΡΟΝΟΜΟΣ ΤΟΠΟΓΡΑΦΟΣ  
 1. ΗΜΑΡΧΙΚΟ Ε.Μ.Π.  
 2. ΤΕΧΝ. ΜΕΤΡ. ΤΕΛ. 1983  
 Α.ΔΑΜ.ΜΕΤΡΗΣΕΩΣ 140 Τ.Π.Α. 25510 ΕΞ 2008  
 ΑΔΑΡΧΕΛΟΓΙΣΜΟΣ-2007 ΑΝΕΓΚΛΕΤΟΝΕΣ  
 ΑΠΕΛΕΓΜΕΝΩΝ ΤΕΧΝΙΤΩΝ

**ΣΦΡΑΓΙΔΑ**