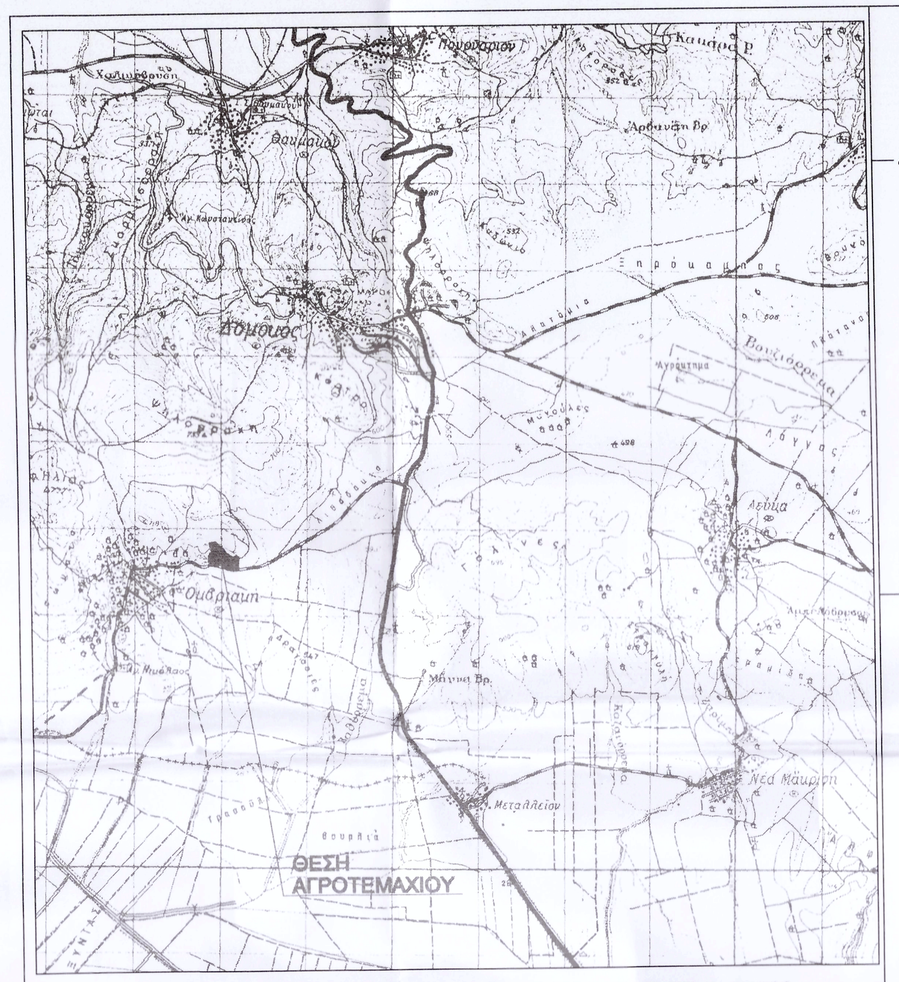

ΑΠΟΣΠΑΣΜΑ ΧΑΡΤΗ Γ.Υ.Σ. - Φ.Χ. ΔΟΜΟΚΟΥ - ΚΛΙΜΑΚΑ 1: 50.000

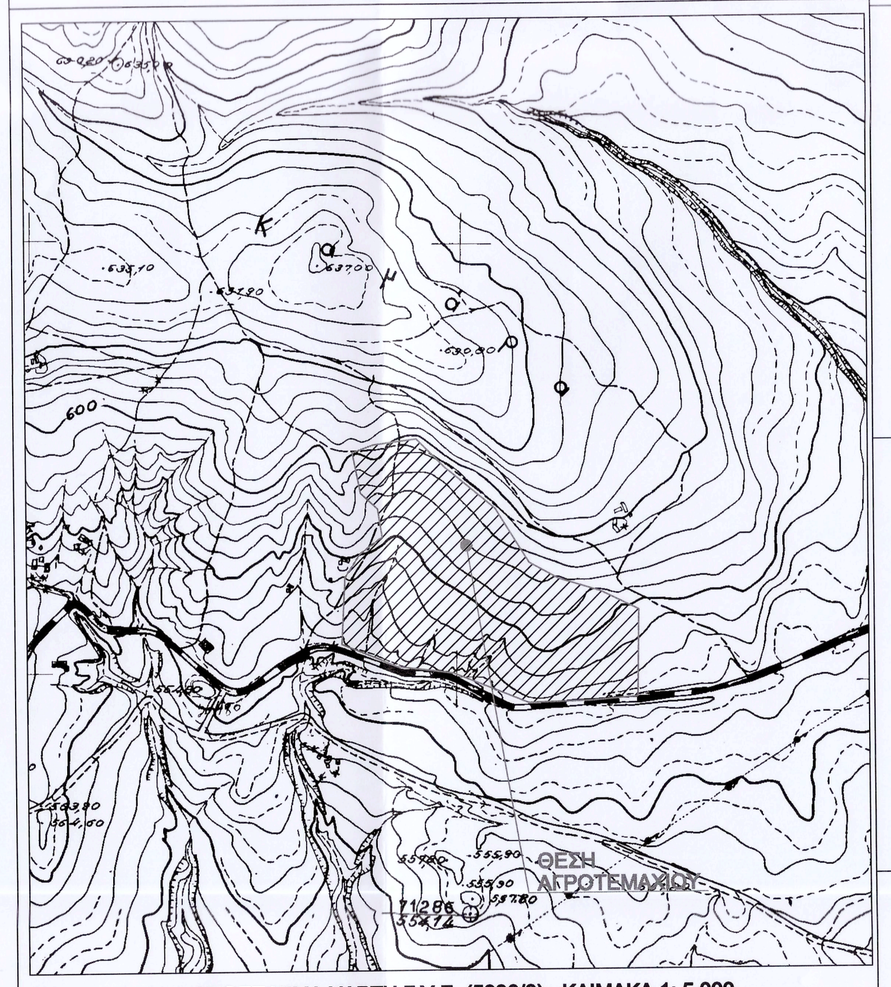

ΑΠΟΣΠΑΣΜΑ ΧΑΡΤΗ Γ.Υ.Σ. (5330/8) - ΚΛΙΜΑΚΑ 1: 5.000

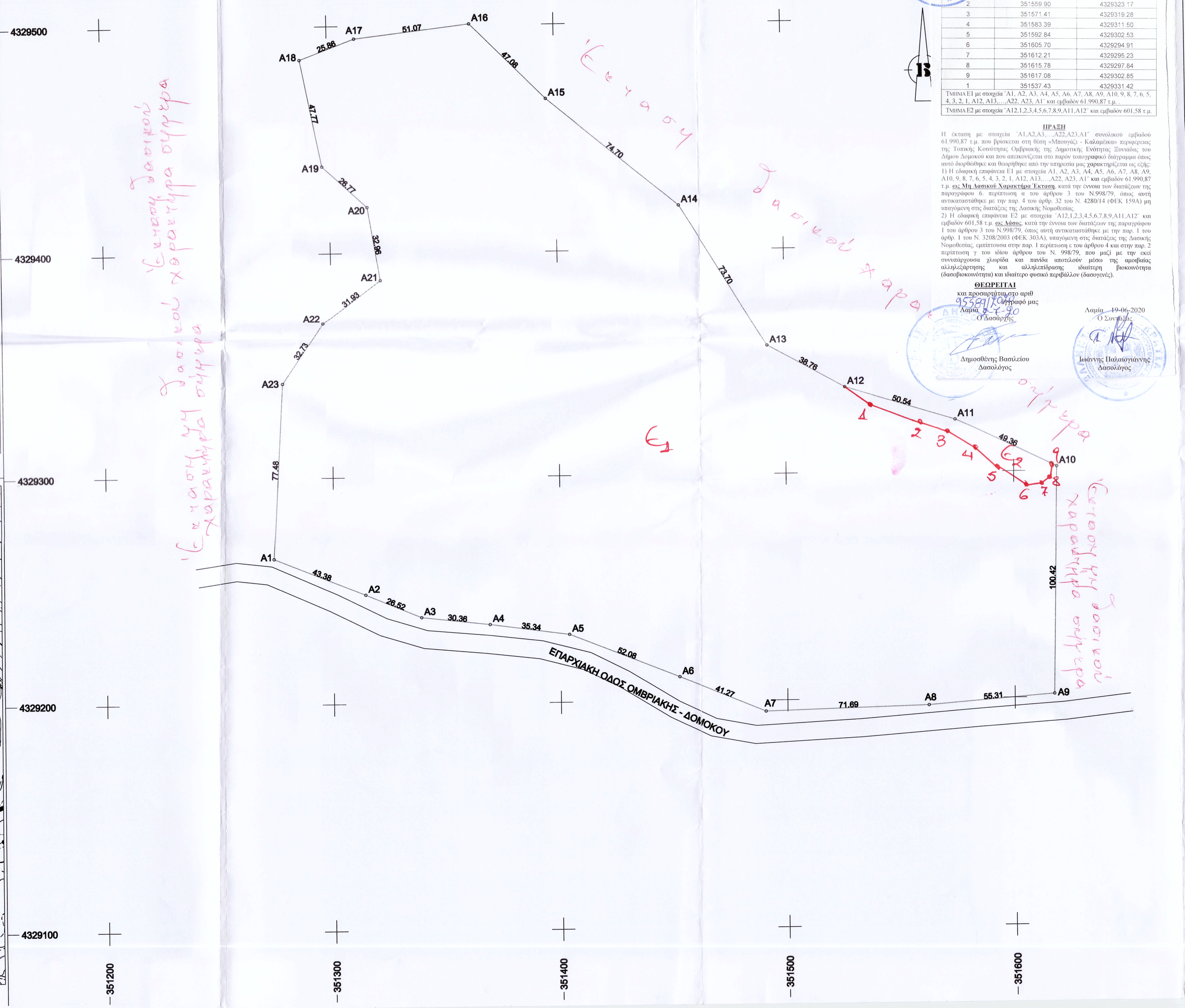

ΣΥΝΤΕΤΑΓΜΕΝΕΣ ΚΟΡΥΦΩΝ ΠΕΡΙΜΕΤΡΟΥ ΤΜΗΜΑΤΩΝ (ΓΕΩΔΑΙΤΙΚΗ ΚΑΤΟΠΤΡΙΣΗ)		
ΚΟΡΥΦΗ	ΣΥΝΤ_Χ	ΣΥΝΤ_Ψ
1	351537.43	4329331.42
2	351559.90	4329323.17
3	351571.41	4329319.28
4	351583.39	4329311.50
5	351592.84	4329302.53
6	351605.70	4329294.91
7	351612.21	4329295.23
8	351615.78	4329297.84
9	351617.08	4329302.85
1	351537.43	4329331.42

ΤΜΗΜΑ Ε1 με στοιχεία "Α1, Α2, Α3, Α4, Α5, Α6, Α7, Α8, Α9, Α10, 9, 8, 7, 6, 5, 4, 3, 2, 1, Α12, Α13,...,Α22, Α23, Α1" και εμβαδόν 61.990,87 τ.μ.

ΤΜΗΜΑ Ε2 με στοιχεία "Α12,1,2,3,4,5,6,7,8,9,Α11,Α12" και εμβαδόν 601,58 τ.μ.

ΠΡΑΞΗ

Η έκταση με στοιχεία "Α1,Α2,Α3,...,Α22,Α23,Α1" συνολικού εμβαδού 61.990,87 τ.μ. που βρίσκεται στη θέση «Μπουγάζι - Καλαμάκια» περιφέρειας της Τοπικής Κοινότητας Ομβριακής της Δημοτικής Ενότητας Ξυνιάδος του Δήμου Δομοκού και που απεικονίζεται στο παρόν τοπογραφικό διάγραμμα όπως αυτό διορθώθηκε και θεωρήθηκε από την υπηρεσία μας χαρακτηρίζεται ως εξής:
1) Η εδαφική επιφάνεια Ε1 με στοιχεία Α1, Α2, Α3, Α4, Α5, Α6, Α7, Α8, Α9, Α10, 9, 8, 7, 6, 5, 4, 3, 2, 1, Α12, Α13,...,Α22, Α23, Α1" και εμβαδόν 61.990,87 τ.μ. **εκ Μη Δασικού Χαρακτήρα Έκτασης**, κατά την έννοια των διατάξεων της παραγράφου 6 περίπτωση α του άρθρου 3 του Ν.998/79, όπως αυτή αντικαταστάθηκε με την παρ. 4 του αρθρ. 32 του Ν. 4280/14 (ΦΕΚ 159Α) μη υπαγόμενη στις διατάξεις της Δασικής Νομοθεσίας;
2) Η εδαφική επιφάνεια Ε2 με στοιχεία "Α12,1,2,3,4,5,6,7,8,9,Α11,Α12" και εμβαδόν 601,58 τ.μ. **εκ Λόγος**; κατά την έννοια των διατάξεων της παραγράφου 1 του άρθρου 3 του Ν.998/79, όπως αυτή αντικαταστάθηκε με την παρ. 1 του αρθρ. 1 του Ν. 3208/2003 (ΦΕΚ 303Α), υπαγόμενη στις διατάξεις της Δασικής Νομοθεσίας, εμπίπτουσα στην παρ. 1 περίπτωση ε του άρθρου 4 και στην παρ. 2 περίπτωση γ του ιδίου άρθρου του Ν. 998/79, που μαζί με την εκεί συνοδεύουσα χλωρίδα και πανίδα αποτελούν μέλος της αμοιβαίας αλληλεξάρτησης και αλληλεπίδρασης υδατινη βιοκοινότητα (δασοβιοκοινότητα) και ιδιαίτερο φυσικό περιβάλλον (δασοχερσες).

ΘΕΩΡΕΙΤΑΙ
και προσαρτάται στο αριθ
9558/10 Συμφωνά μας
Λαμία 25-7-20
Ο Δασάρχης

Δημοσθένης Βασιλείου
Δασολόγος

Λαμία 19-06-2020
Ο Συντάξας

Ιωάννης Βολιώτογιάννης
Δασολόγος

ΣΥΝΤΕΤΑΓΜΕΝΕΣ ΟΡΙΩΝ ΑΓΡΟΤΕΜΑΧΙΟΥ

α/α	X	Y
A1	351273.86	4329264.24
A2	351314.14	4329248.13
A3	351338.64	4329237.98
A4	351368.81	4329234.82
A5	351403.84	4329229.95
A6	351452.24	4329210.72
A7	351490.45	4329195.11
A8	351562.11	4329197.11
A9	351617.24	4329201.52
A10	351619.02	4329301.92
A11	351574.55	4329323.35
A12	351526.17	4329337.95
A13	351492.26	4329356.73
A14	351453.66	4329419.52
A15	351396.14	4329467.17
A16	351362.84	4329500.46
A17	351312.13	4329494.41
A18	351287.91	4329485.33
A19	351297	4329438.43
A20	351316.67	4329420.27
A21	351321.97	4329387.75
A22	351296.24	4329368.83
A23	351278.07	4329341.8

ΤΟΠΟΓΡΑΦΙΚΟ ΔΙΑΓΡΑΜΜΑ
ΑΓΡΟΤΕΜΑΧΙΟΥ - ΕΚΤΑΣΗΣ

ΦΕΡΟΜΕΝΟΣ ΙΔΙΟΚΤΗΤΗΣ: CONSORTIUM SOLAR POWER SYSTEMS ATE

ΔΙΕΥΘΥΝΣΗ - ΘΕΣΗ : ΕΚΤΟΣ ΣΧΕΔΙΟΥ ΠΟΛΗΣ ΣΤΗΝ ΚΤΗΜΑΤΙΚΗ ΠΕΡΙΦΕΡΕΙΑ Τ.Κ. ΟΜΒΡΙΑΚΗΣ
Δ.Ε. ΞΥΝΙΑΔΟΣ, ΔΗΜΟΥ ΔΟΜΟΚΟΥ, ΝΟΜΟΥ ΦΘΙΩΤΙΔΑΣ, ΘΕΣΗ: "ΜΠΟΥΓΑΖΙ"

Σύστημα Συντεταγμένων
* DATUM : ΑΘΗΝΩΝ
* ΕΛΛΕΙΨΟΕΙΔΕΣ : GRS 80 (Ε.Γ.Σ.Α.' 87) a=6 378 137 , f=1/298.2572236
*ΠΡΟΒΟΛΗ : Εγκαρσια Μερκατορικη
* Φ.Χ. 1:50.000 "ΔΟΜΟΚΟΣ"
* ΑΡΧΗ ΣΥΝΤΕΤΑΓΜΕΝΩΝ Φ = 38 04' Λ = 23 55'

ΟΡΟΙ ΔΟΜΗΣΗΣ
ΦΕΚ 1556/Β/22-09-2010 ΟΠΩΣ ΤΡΟΠΟΠΟΙΗΘΗΚΕ ΜΕ ΤΟ ΦΕΚ 583/Β/14-04-2011 ΚΑΙ ΦΕΚ 376 ΑΑΠ/2010

* ΕΜΒΑΔΟΝ (A1,A2,A3,...,A21,A22,A23-A1)
E = 62592.45 M2

ΥΠΟΜΝΗΜΑ
ΟΡΙΟ

ΚΛΙΜΑΚΑ : 1:1.000

Τα Όρια Υπεδείχθησαν απο τον Ιδιοκτήτη

Ο ΜΗΧΑΝΙΚΟΣ

ΠΑΝΑΓΙΩΤΗΣ ΗΛ. ΣΤΑΜΑΤΗΣ
ΑΓΡΟΝΟΜΟΣ & ΤΟΠΟΓΡΑΦΟΣ ΜΗΧ ΚΟΣ
ΔΙΠΛ. ΕΘΝΙΚΟΥ ΜΕΤΣΟΒΕΙΟΥ ΠΟΛΥΤΕΧΝΕΙΟΥ
ΜΕΛΟΣ Τ.Ε.Ε. ΜΗΧΑΝΙΚΟΙ ΤΟΠΟΓΡΑΦΟΙ
ΘΩΜΟΣ 1 & ΗΡΑΚΛΗΣ Τ.Κ. 35100 ΛΑΜΙΑ
ΤΗΛ. [illegible]
ΑΦΜ [illegible] ΔΟΥ ΛΑΜΙΑΣ

ΛΑΜΙΑ ΣΕΠΤΕΜΒΡΙΟΣ 2019