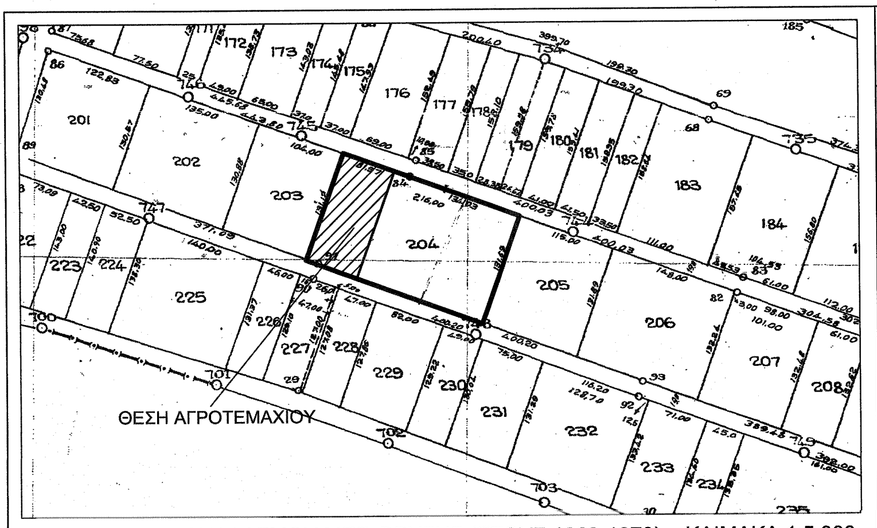

ΑΠΟΣΠΑΣΜΑ ΑΝΑΔΑΣΜΟΥ ΜΕΓ. ΒΡΥΣΗΣ (ΕΤΟΥΣ 1969-1970) - ΚΛΙΜΑΚΑ 1:5.000

ΔΗΛΩΣΗ ΜΗΧΑΝΙΚΟΥ (Ν. 651/77)

Δηλώνω σύμφωνα με το νόμο για το αγροτεμάχιο με στοιχεία (Α,Β,Ε,Θ,Γ,Δ,Α) και εμβαδόν Ε = 16.376,00 τ.μ. και για το αγροτεμάχιο με στοιχεία (Ε,Ζ,Η,Θ,Ε) και εμβαδόν Ε = 12.000,00 τ.μ., που βρίσκονται στη θέση "ΞΗΡΟΝΗΣΙ", στην Κτηματική Περιφέρεια Τ.Κ. Μεγάλης Βρύσης, Δ.Ε. Λαμιέων, στο Δήμο Λαμιέων, Π.Ε. Φθιώτιδας ότι:

α) είναι άρπα και οικοδομήσιμα σύμφωνα με τις πολεοδομικές διατάξεις που ισχύουν σήμερα,
β) βρίσκονται εκτός σχεδίου, εκτός οικισμού, του Δήμου Λαμιέων, Π.Ε. Φθιώτιδας, εντός περιοχής natura
γ) δεν εμπίπτουν στις διατάξεις του νόμου 1337/83 περί εισφορών σε γη και χρήμα,
δ) εντός αυτών δε διέρχονται εναέριες γραμμές μεταφοράς υψηλής τάσης της ΔΕΗ ή αγωγός φυσικού αερίου, και
ε) εντός αυτών ή σε απόσταση μικρότερη των 20μ. από αυτά δε διέρχεται ρέμα.

Ο ΜΗΧΑΝΙΚΟΣ

ΕΜΒΑΔΟΝ ΑΓΡΟΤΕΜΑΧΙΟΥ

ΣΥΝΟΛΙΚΟ ΕΜΒΑΔΟΝ ΑΓΡΟΤΕΜΑΧΙΟΥ: Ε Α,Β,Ε,Ζ,Η,Θ,Γ,Δ,Α = 28.376,00 τ.μ. (ΒΑΣΕΙ ΑΝΑΔΑΣΜΟΥ ΜΕΓ. ΒΡΥΣΗΣ ΕΤΟΥΣ 1969-1970)
ΕΜΒΑΔΟΝ ΑΓΡΟΤΕΜΑΧΙΟΥ: Ε Ε,Ζ,Η,Θ,Ε = 12.000,00 τ.μ. (ΒΑΣΕΙ ΣΥΜΒΟΛΑΙΟΥ ΥΠ' ΑΡΙΘΜ. 295/08-12-2006)
ΕΜΒΑΔΟΝ ΑΓΡΟΤΕΜΑΧΙΟΥ: Ε Α,Β,Ε,Θ,Γ,Δ,Α = 16.376,00 τ.μ. (ΒΑΣΕΙ ΣΥΜΒΟΛΑΙΟΥ ΥΠ' ΑΡΙΘΜ. 25907/08-09-1977)
ΕΜΒΑΔΟΝ ΑΓΡΟΤΕΜΑΧΙΟΥ: Ε Α,Β,Γ,Δ,Α = 8.188,00 τ.μ. (ΕΚΤΑΣΗ ΠΡΟΣ ΜΙΣΘΩΣΗ)

ΠΑΡΑΤΗΡΗΣΕΙΣ:
1. Το διάγραμμα είναι ενταγμένο στο κρατικό σύστημα συντεταγμένων ΕΓΣΑ '87
2. Οι διαστάσεις και τα εμβαδά υπολογίσθηκαν αναλυτικά από τις συντεταγμένες των κορυφών
3. Η εξάρτηση από το ΕΓΣΑ '87 πραγματοποιήθηκε με σύστημα GPS και κάνοντας χρήση του Ελληνικού συστήματος εντοπισμού - HEPOS

ΟΡΟΙ ΔΟΜΗΣΗΣ

ΕΚΤΟΣ ΟΡΙΩΝ ΟΙΚΙΣΜΟΥ (Π.Δ. 24.05.1985-ΦΕΚ 270Δ/31.05.1985 & Ν. 3212-ΦΕΚ 308Α/31.12.2003, ΦΕΚ 60/Α/31-03-2011)

Αριθμητα κατά κανόνα: (για πρόσωπο σε κοινόχρηστο δρόμο)
Εμβαδόν = 10000τ.μ. - Πρόσωπο = 25.00μ
(για πρόσωπο σε Διεθνείς, Εθνικές Επαρχιακές, Δημοτικές και Κοινοτικές οδούς ως και σε εγκαταλειμένα τμήματά τους και σε σιδηροδρομικές γραμμές)
Εμβαδόν = 4000τ.μ. - Πρόσωπο = 45.00μ - Βάθος = 50.00μ

Αριθμητα κατά παρέκκλιση: (χωρίς πρόσωπο σε δρόμο)
Εμβαδόν = 4000τ.μ. (προ 31.12.2003)
(για πρόσωπο σε Διεθνείς, Εθνικές Επαρχιακές, Δημοτικές και Κοινοτικές οδούς ως και σε εγκαταλειμένα τμήματά τους και σε σιδηροδρομικές γραμμές)
Εμβαδόν = 2000τ.μ. - Πρόσωπο = 25.00μ - Βάθος = 40.00μ (προ 17.10.1978)
Εμβαδόν = 1200τ.μ. - Πρόσωπο = 20.00μ - Βάθος = 35.00μ (προ 12.09.1964)
Εμβαδόν = 750τ.μ. - Πρόσωπο = 10.00μ - Βάθος = 15.00μ (προ 12.11.1962)
(εντός της ζώνης πόλεων και ικισμών & προ 24.04.1977)
Εμβαδόν = 2000τ.μ.

(ΟΡΟΙ ΔΟΜΗΣΗΣ ΓΙΑ ΚΑΤΟΙΚΙΑ)
Συντελεστής Δόμησης: (για γεωτεμάχια με εμβαδόν έως 4.000τ.μ.)
α.δ. = 0,20 Μέγιστη δόμηση = 200τ.μ.
(για γεωτεμάχια με εμβαδόν από 4.000 έως 8.000τ.μ.)
Δόμηση = 200τ.μ. + (Εμβ. Γεωτεμαχίου - 4.000) x 0,02
(για γεωτεμάχια με εμβαδόν από 8.000 και άνω)
Δόμηση = 280τ.μ. + (Εμβ. Γεωτεμαχίου - 8.000) x 0,01
Μέγιστη δόμηση = 400τ.μ.

Ύψος κτίσματος: 7,50μ (δύο όροφοι)
Κάλυψη: 10%

ΔΗΛΩΣΗ ΙΔΙΟΚΤΗΤΗ (Ν. 4030/2011)

Οι κάτωθι υπογεγραμμένοι Τσαλαφούτας Αθανάσιος και Ζούγρου Ελένη δηλώνουμε ότι:

- τα όρια του αγροτεμαχίου με στοιχεία (Α,Β,Ε,Θ,Γ,Δ,Α) και εμβαδόν Ε = 16.376,00 τ.μ. και τα όρια του αγροτεμαχίου με στοιχεία (Ε,Ζ,Η,Θ,Ε) και εμβαδόν Ε = 12.000,00 τ.μ., που βρίσκονται στη θέση "ΞΗΡΟΝΗΣΙ", στην Κτηματική Περιφέρεια Τ.Κ. Μεγάλης Βρύσης, Δ.Ε. Λαμιέων, στο Δήμο Λαμιέων, Π.Ε. Φθιώτιδας, υπεδείχθησαν από εμάς, και
- ευθύνομαστε για την ακρίβεια των δηλουμένων ορίων του αγροτεμαχίου και για την ύπαρξη και την αιτία του δικαιώματος μας να ζητήσουμε την έκδοση άδειας δόμησης.

ΟΙ ΔΗΛΟΥΝΤΕΣ

ΤΣΑΛΑΦΟΥΤΑΣ ΑΘΑΝΑΣΙΟΣ ΖΟΥΓΡΟΥ ΕΛΕΝΗ

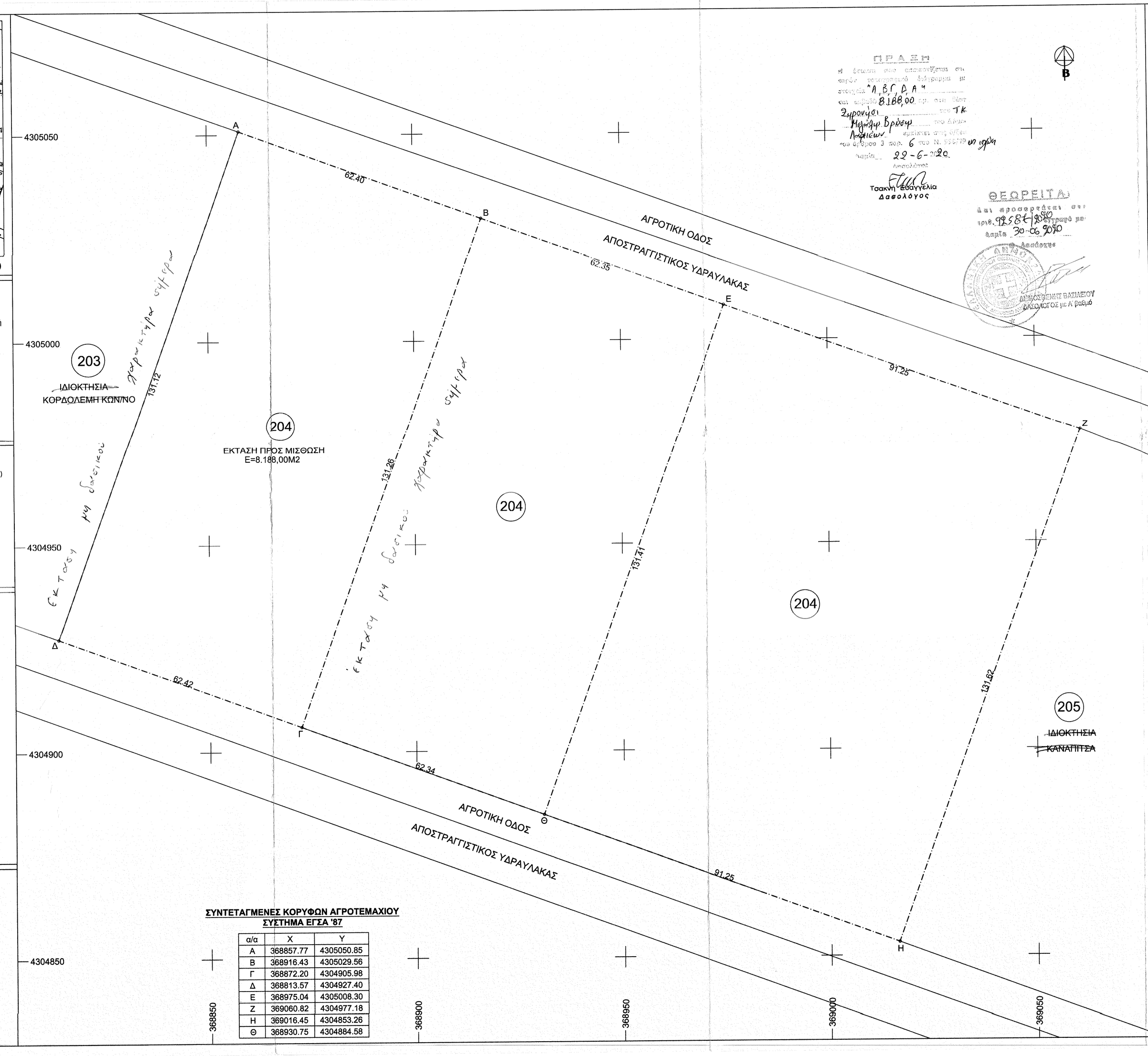

ΠΡΑΞΗ
Η δοκιμή στον αναπαραγόμενο στη σειρά ... Α.Γ.Ρ.Α.
συνολικά 8.188,00 τετ. Τκ
2μονάδι Ηλιόβ Βρύσης Λαμιέων
Αριθμός 3 σελ. 6 έτος 20 υπ' αριθμ.
22-6-2020
Ταακίνη Ευαγγελία
Δασολόγος

ΘΕΩΡΕΙΤΑΙ
και προσαρτάται στην 1918.9258/30-6-2020 βεβαίωση με-
δαφία 30-06-2020
Δασολόγος
ΔΗΜΟΣ ΘΕΜΙΣ ΒΑΣΙΛΕΙΟΥ
ΔΑΣΟΛΟΓΟΣ με Α βαθμό

ΣΥΝΤΕΤΑΓΜΕΝΕΣ ΚΟΡΥΦΩΝ ΑΓΡΟΤΕΜΑΧΙΟΥ
ΣΥΣΤΗΜΑ ΕΓΣΑ '87

α/α	X	Y
A	368857.77	4305050.85
B	368916.43	4305029.56
Γ	368872.20	4304905.98
Δ	368813.57	4304927.40
E	368975.04	4305008.30
Z	369060.82	4304977.18
H	369016.45	4304853.26
Θ	368930.75	4304884.58

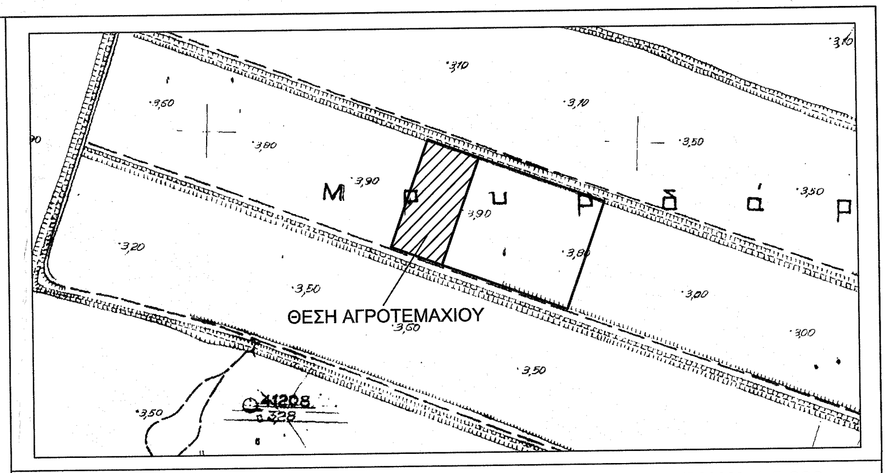

ΑΠΟΣΠΑΣΜΑ ΧΑΡΤΗ Γ.Υ.Σ. (ΦΥΛΛΟ ΧΑΡΤΟΥ 5362/2) - ΚΛΙΜΑΚΑ 1:5.000

ΑΠΟΣΠΑΣΜΑ ΟΡΘΟΦΩΤΟΧΑΡΤΗ ΕΥΡΥΤΕΡΗΣ ΠΕΡΙΟΧΗΣ - ΚΛΙΜΑΚΑ 1:5.000

ΜΕΛΕΤΗΤΗΣ: ΓΚΟΥΤΣΗ ΔΗΜΗΤΡΑ-ΦΑΒΙΟΛΑ

ΕΡΓΟΔΟΤΗΣ: ΗΛΙΟΣ
ΕΝΕΡΓΕΙΑΚΗ ΚΟΙΝΟΤΗΤΑ ΠΕΡΙΟΡΙΣΜΕΝΗΣ ΕΥΘΥΝΗΣ

ΘΕΜΑ: ΤΟΠΟΓΡΑΦΙΚΟ ΔΙΑΓΡΑΜΜΑ

ΘΕΣΗ: ΘΕΣΗ: "ΞΗΡΟΝΗΣΙ", ΚΤΗΜΑΤΙΚΗ ΠΕΡΙΦΕΡΕΙΑ Τ.Κ. ΜΕΓ. ΒΡΥΣΗΣ, Δ.Ε. ΛΑΜΙΕΩΝ, ΔΗΜΟΣ ΛΑΜΙΕΩΝ

ΣΥΝΟΛΙΚΟ ΕΜΒΑΔΟΝ: Ε Α,Β,Ε,Ζ,Η,Θ,Γ,Δ,Α = 28.376,00 τ.μ.
ΕΜΒΑΔΟΝ: Ε Α,Β,Ε,Θ,Γ,Δ,Α = 16.376,00 τ.μ.
(Εκταση προς μίσθωση)
ΕΜΒΑΔΟΝ: Ε Α,Β,Γ,Δ,Α = 8.188,00 τ.μ.

ΚΛΙΜΑΚΑ: 1:500

ΗΜΕΡΟΜΗΝΙΑ: ΔΕΚΕΜΒΡΙΟΣ 2019

ΣΧΕΔΙΟ: Τ-01

Ο ΜΗΧΑΝΙΚΟΣ

ΑΘΑΝΑΣΙΟΣ Γ. ΓΚΟΥΤΣΗΣ
ΑΦΜ 044988189