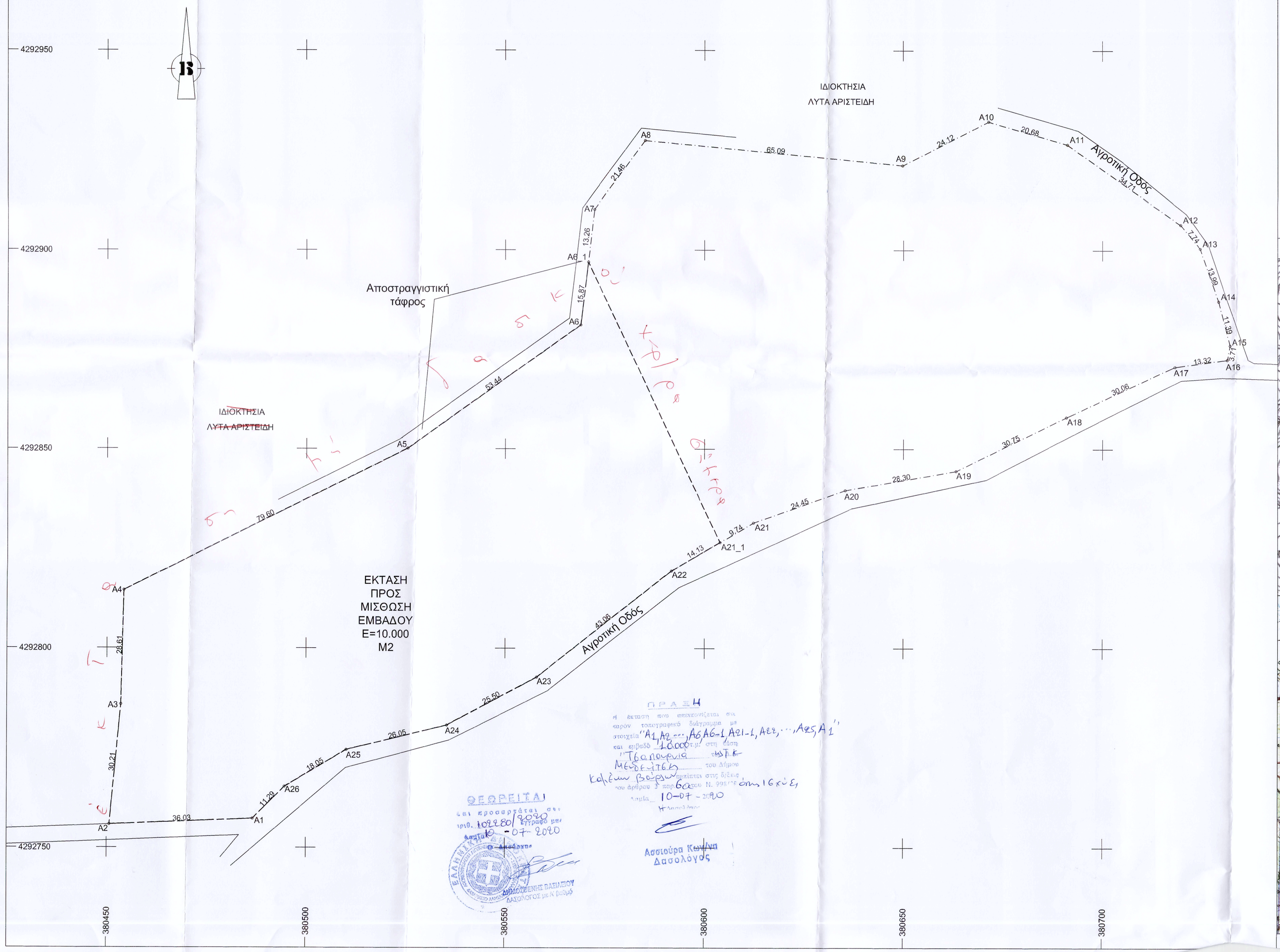

ΘΕΩΡΕΙΤΑΙ
και προσαρτάται στη
υπ' αριθ. 1092280/3020
Απόφαση
Λαμία - 07 - 2018
Ο Διευθυντής

ΠΡΑΞΗ
η έκταση που απεικονίζεται στο
παρόν τοπογραφικό διάγραμμα με
στοιχεία "Α1,Α2,...,Α6,Α6_1,Α21_1,Α22,...,Α25,Α1"
και εμβαδόν "10000" στη Δ/κη
"Τσαπουρνια" της Τ.Κ.
Μεσοχωρίου του Δήμου
Καμένων Βούρλων Περιφερειακής Ενότητας Φθιώτιδας
του Δήμου Λαμιέων βάσει του Ν. 2987/2002 έπαιρνε τον αριθμό
10-07-2018
Ο Προϊστάμενος
Ασσιούρα Κωνσταντίνα
Δασολόγος

ΣΥΝΤΕΤΑΓΜΕΝΕΣ ΟΡΙΩΝ ΑΓΡΟΤΕΜΑΧΙΟΥ

α/α	X	Y
Α1	380486.68	4292757.24
Α2	380450.68	4292755.79
Α3	380453.49	4292785.86
Α4	380454.18	4292814.47
Α5	380525.38	4292850.08
Α6	380568.83	4292881.19
Α7	380572.29	4292910.11
Α8	380585.04	4292927.38
Α9	380649.84	4292921.22
Α10	380671.31	4292932.21
Α11	380691.18	4292926.47
Α12	380719.55	4292906.48
Α13	380724.45	4292900.5
Α14	380720.07	4292887.29
Α15	380731.94	4292876.27
Α16	380731.23	4292872.63
Α17	380718.04	4292870.78
Α18	380690.81	4292858.06
Α19	380663.2	4292844.51
Α20	380635.32	4292839.67
Α21	380612.28	4292831.51
Α22	380591.68	4292819.43
Α23	380557.88	4292792.76
Α24	380535.4	4292780.72
Α25	380510.09	4292774.57
Α26	380494.62	4292765.28
Α6_1	380570.72	4292896.95
Α21_1	380603.88	4292826.59

ΑΠΟΣΠΑΣΜΑ ΧΑΡΤΗ Γ.Υ.Σ. "5374_1" - ΚΛΙΜΑΚΑ 1: 5.000

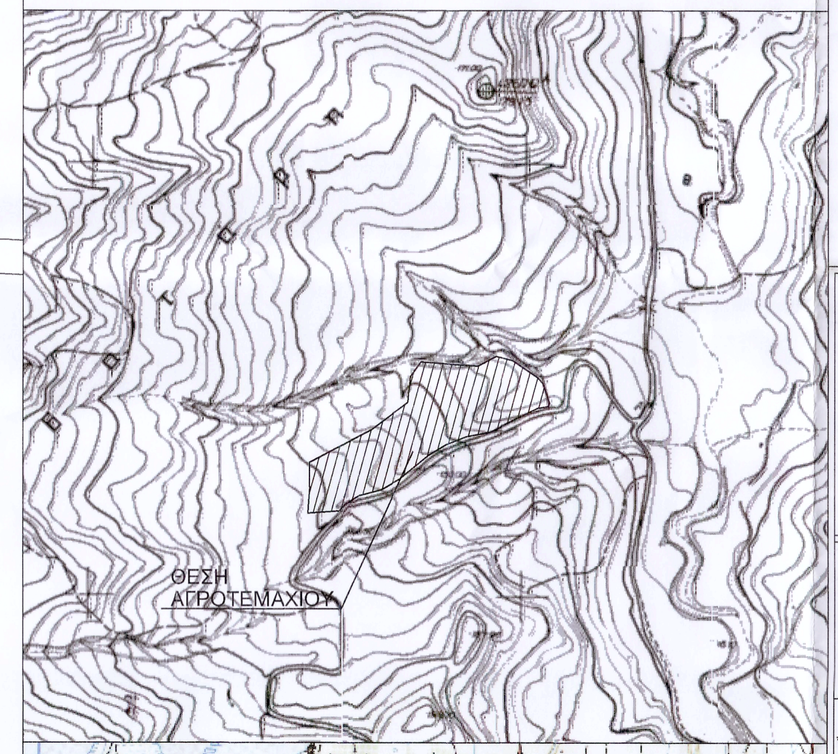

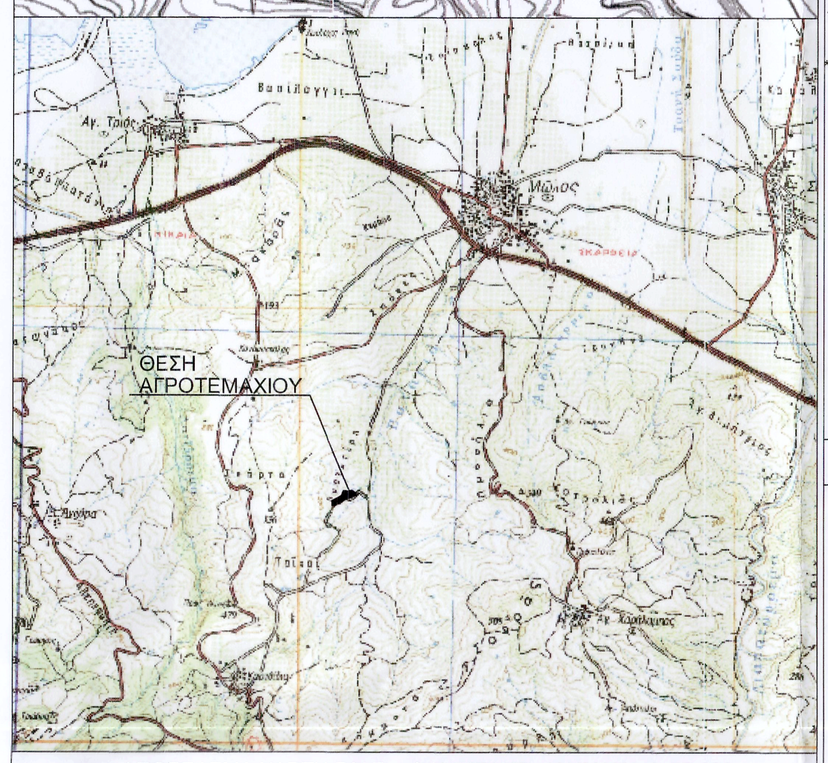

ΑΠΟΣΠΑΣΜΑ ΧΑΡΤΗ Γ.Υ.Σ. - Φ.Χ. ΣΤΥΛΙΣ - ΚΛΙΜΑΚΑ 1: 50.000

ΔΗΛΩΣΗ ΜΗΧΑΝΙΚΟΥ (Ν. 651/77)

Ο κάτωθι υπογεγραμμένος ΠΑΝΑΓΙΩΤΗΣ ΣΤΑΜΑΤΗΣ , Τοπογράφος Μηχανικός , δηλώνω σύμφωνα με το νόμο, ότι το αγροτεμάχιο με στοιχεία Α 1,Α2,Α3,Α4,Α5,Α6,....,Α23,Α24,Α25,Α26,-Α1 και εμβαδόν Ε=21047.43 m², που βρίσκεται επί της κτηματικής περιφέρειας Τ.Κ. Καραβίδια, Δημοτικής Ενότητας Μώλου, Δήμου Καμένων Βούρλων Περιφερειακής Ενότητος Φθιώτιδος, Περιφέρειας Στερεας Ελλάδας ,οτι:

α) το εν λόγω αγροτεμάχιο είναι άρτιο και οικοδομήσιμο ως προς το εμβαδόν και τις διαστάσεις σύμφωνα με τις πολεοδομικές διατάξεις που ισχύουν σήμερα.
β) βρίσκεται εκτός σχεδίου πόλεως.
γ) δεν εμπίπτει στις διατάξεις του Νόμου 1337/83 περί εισφορών σε γη και χρήμα
δ) εντός αυτού δε διέρχονται εναέριες γραμμές μεταφοράς υψηλής τάσης της ΔΕΗ και αγωγός φυσικού αερίου.
ε) εντός αυτού δε διέρχεται ρέμα αλλά σε απόσταση μικρότερη των 20μ. στο βορειοδυτικό τμήμα αυτού διέρχεται αποστραγγιστική τάφρος.

Λαμία, Μάιος 2018
Ο Μηχανικός

ΠΑΝΑΓΙΩΤΗΣ Ν. ΣΤΑΜΑΤΗΣ
ΑΓΡΟΝΟΜΟΣ & ΤΟΠΟΓΡΑΦΟΣ ΜΗΧ ΚΟΣ
ΔΙΠΛ. ΕΘΝ. ΣΧΟΛΗΣ ΑΓΡΟΝΟΜΩΝ & ΤΟΠΟΓΡΑΦΩΝ ΜΗΧΑΝΙΚΩΝ
ΜΕΛΟΣ Τ.Ε.Ε. ΑΡ. ΜΗΤΡΩΟΥ 65938
ΟΔΟΣ ΝΙΚΗΣ 15 Τ.Κ. 35100 ΛΑΜΙΑ
ΑΦΜ: 171[illegible] ΔΟΥ ΛΑΜΙΑΣ

ΤΟΠΟΓΡΑΦΙΚΟ ΔΙΑΓΡΑΜΜΑ

ΑΓΡΟΤΕΜΑΧΙΟΥ - ΕΚΤΑΣΗΣ

ΙΔΙΟΚΤΗΤΗΣ: ΜΩΡΑΪΤΟΥ ΒΑΣΙΛΙΚΗ ΤΟΥ ΔΗΜΗΤΡΙΟΥ

ΔΙΕΥΘΥΝΣΗ - ΘΕΣΗ : ΕΚΤΟΣ ΣΧΕΔΙΟΥ ΠΟΛΗΣ ΣΤΗΝ ΚΤΗΜΑΤΙΚΗ ΠΕΡΙΦΕΡΕΙΑ Τ.Κ. ΚΑΡΑΒΙΔΙΑ ΔΗΜ.ΕΝΟΤΗΤΑΣ ΜΩΛΟΥ, ΔΗΜΟΥ ΚΑΜΕΝΩΝ ΒΟΥΡΛΩΝ, ΠΕΡ. ΕΝΟΤ. ΦΘΙΩΤΙΔΑΣ, ΠΕΡΙΦΕΡΕΙΑ ΣΤΕΡΕΑΣ ΕΛΛΑΔΑΣ ΣΤΗ ΘΕΣΗ "ΤΣΑΠΟΥΡΝΙΑ"

Σύστημα Συντεταγμένων

* DATUM : ΑΘΗΝΩΝ
* ΕΛΛΕΙΨΟΕΙΔΕΣ : GRS 80 (Γ.Σ.Α ' 87) a=6 378 137 , f=1/298.2572236
*ΠΡΟΒΟΛΗ : Εγκαρσια Μερκατορική
* Φ.Χ. 1:50.000 "ΣΤΥΛΙΣ"
* ΑΡΧΗ ΣΥΝΤΕΤΑΓΜΕΝΩΝ Φ = 38 04' Λ = 23 55'

* ΕΜΒΑΔΟΝ (Α1,Α2,Α3,Α4,....,Α23,Α24,Α25,Α26,-Α1) Ε = 21047.43 Μ2
* ΕΜΒΑΔΟΝ (Α1,Α2,Α3,Α4,Α5,Α6,Α6_1,Α21_1,Α22,Α23, Α24,Α25,Α26,-Α1 = 10000.00 Μ2

ΥΠΟΜΝΗΜΑ

ΟΡΙΟ
ΑΓΡΟΤΙΚΗ ΟΔΟΣ
ΑΠΟΣΤΡΑΓΓΙΣΤΙΚΗ ΤΑΦΡΟΣ

Παρατηρήσεις :

- Το διάγραμμα είναι ενταγμένο στο κρατικό σύστημα συντεταγμένων (Ελληνικό Γεωδαιτικό Σ ύστημα Αναφοράς) ΕΓΣΑ '87
- Οι διαστάσεις και τα εμβαδά υπολογίσθηκαν αναλυτικά από τις συντεταγμένες των κορυφών
- Η Εξάρτηση στο ΕΓΣΑ '87 πραγματοποιήθηκε με χρήση του συστήματος HEPO S
- Για τις μετρήσεις των στύσεων χρησ ιμοποιήθη κε σύστημα GPS R3 της TRIMBLE με ακ ρίβεια ορίζοντιογραφική 5mm+/- 0.5ppm και υψομετρική ακρίβεια 5mm+/- 1ppm. Η αποτύπωση έγινε με τοχυμετρία και το όργανο που χρησιμοποιήθηκε ήταν το TOPCON 502 με ακρίβεια 3mm +/- 3ppm

ΟΡΟΙ ΔΟΜΗΣΗΣ

ΦΕΚ 1556/Β/22-09-2010 ΟΠΩΣ ΤΡΟΠΟΠΟΙΗΘΗΚΕ ΜΕ ΤΟ ΦΕΚ 583/Β/14-04-2011 ΚΑΙ ΦΕΚ 376 ΑΑΠ/2010

ΚΛΙΜΑΚΑ : 1:500

Ο ΜΗΧΑΝΙΚΟΣ

ΠΑΝΑΓΙΩΤΗΣ Ν. ΣΤΑΜΑΤΗΣ
ΑΓΡΟΝΟΜΟΣ & ΤΟΠΟΓΡΑΦΟΣ ΜΗΧ ΚΟΣ
ΔΙΠΛ. ΕΘΝ. ΣΧΟΛΗΣ ΑΓΡΟΝΟΜΩΝ & ΤΟΠΟΓΡΑΦΩΝ ΜΗΧΑΝΙΚΩΝ
ΜΕΛΟΣ Τ.Ε.Ε. ΑΡ. ΜΗΤΡΩΟΥ 65938
ΟΔΟΣ ΝΙΚΗΣ 15 Τ.Κ. 35100 ΛΑΜΙΑ

ΛΑΜΙΑ ΜΑΙΟΣ 2018