

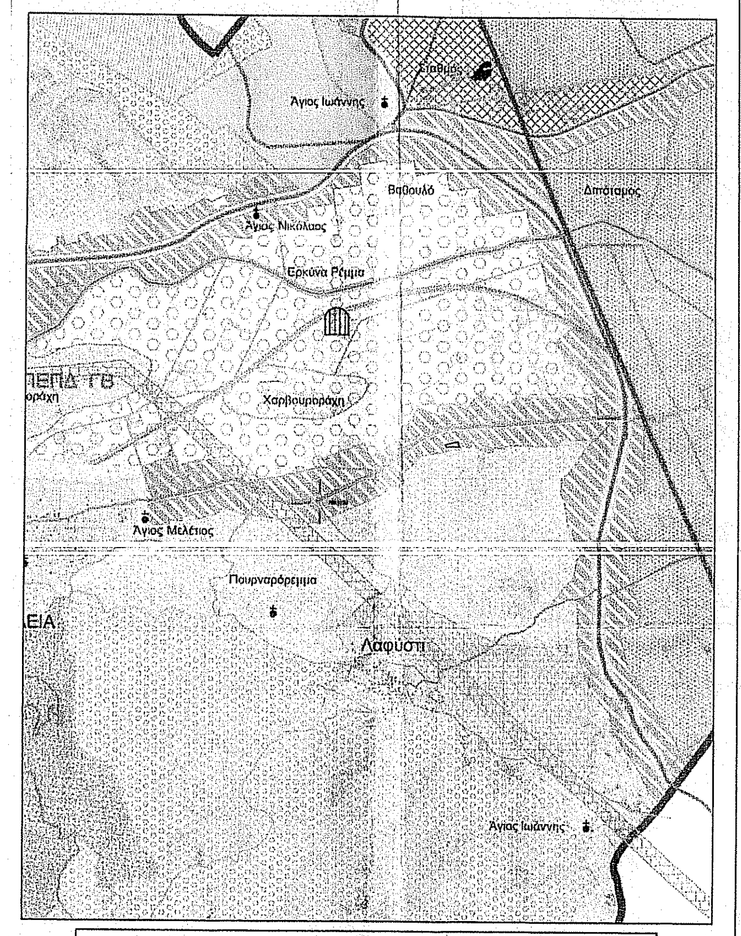

*Όρια Δήμων
*Όρια Τοπικών κοινοτήτων

ΥΠΟΔΟΜΕΣ

Υφιστάμενες

- Εθνικό οδικό δίκτυο
- Επαρχιακό οδικό δίκτυο
- Κύριο Δημοτικό οδικό δίκτυο
- Δημοτικό οδικό δίκτυο
- Σιδηροδρομική γραμμή
- Σιδηροδρομικός σταθμός
- Ζώνη δουλείας ΔΕΗ
- ΧΥΤΑ
- Εγκαταστάσεις επεξεργασίας λυμάτων

Πρόταση

- Προτεινόμενο οδικό δίκτυο
- Ισόπεδος κόμβος
- Ανισόπεδος κόμβος
- Γραμμή δέλτωσης τροφοπαικού
- Ελικοδρόμιο

ΧΡΗΣΕΙΣ ΓΗΣ

- Κατοικία
- Περιοχή Επέκτασης Κατοικίας
- Κοινωφελείς λειτουργίες (Πολιτισμού)
- Αστικά/Περιαστικά πράσινο
- Περιοχή ανάπτυξης Εργατικών Κατοικιών

ΠΕΡΙΟΧΕΣ ΠΡΟΣΤΑΣΙΑΣ

- Οροι περιοχών ειδικής προστασίας
- Τοπία (NATURA-Β σταυρός)
- Αρχαιολογικός Χώρος
- Αρχαιολογικός Χώρος ΠΕΠ- ΑΧ
- Προστασία Τοπίων (NATURA) ΠΕΠ- ΤΟ
- Προστασία εδαφοτύπων ΠΕΠ - ΥΔ
- Προστασία Δασικών Εκτάσεων ΠΕΠ - ΔΑ
- Χαρακτηρισμένης Αναδασωτέες εκτάσεις ΠΕΠ - ΔΑ
- Προστασία Φορογενού Κρυός ΠΕΠ - ΚΡ
- Προστασία Ελικώνα (ερευνό όγκου>800μ) ΠΕΠ - ΕΛ

ΠΕΡΙΟΧΕΣ ΕΛΕΓΧΟΥ & ΠΕΡΙΟΡΙΣΜΟΥ ΔΟΜΗΣΗΣ

- Υπερτοπικές Επιχειρηματικές Χρήσεις ΠΕΠ-Υ
- Αγροτοοικιμικής ΠΕΠΔ - ΑΓ
- Γεωργική γη Α' προτεραιότητας ΠΕΠΔ - ΓΑ
- Γεωργική γη Β' προτεραιότητας ΠΕΠΔ - ΓΒ
- Γεωργική γη Γ' προτεραιότητας ΠΕΠΔ - ΓΓ
- Γεωμορφοτηγοτοπική Περιοχή ΠΕΠΔ-ΓΚ

Ζώνες Παραγωγικών Δραστηριοτήτων

- Λατομική Ζώνη -ΛΖ
- Περιοχή Παραγωγικών Δραστηριοτήτων Επιχειρηματικού Πάρκου - ΕΠ

ΟΡΟΙ ΔΟΜΗΣΗΣ

ΕΚΤΟΣ ΟΡΙΩΝ ΟΙΚΙΣΜΟΥ (Π.Δ. 24.05.1985 - ΦΕΚ270Δ/31.05.1985 & Ν.3212 - ΦΕΚ308Α/31.12.2003)

Αρτιότητα κατά κανόνα: (για πρόσωπο σε κοινόχρηστο δρόμο)
Εμβαδόν = 4000τμ - Πρόσωπο = 25.00μ
(για πρόσωπο σε Διεθνείς, Εθνικές Επαρχιακές, Δημοτικές και Κοινοτικές οδούς ως και σε εγκαταλειμμένα τμήματα τους και σε σιδηροδρομικές γραμμές)
Εμβαδόν = 4000 τμ - Πρόσωπο = 45.00μ - Βάθος = 50.00μ
Αρτιότητα κατά παρέκκλιση: (χωρίς πρόσωπο σε δρόμο)
Εμβαδόν = 4000 τμ (προ 31.12.2003)
(για πρόσωπο σε Διεθνείς, Εθνικές Επαρχιακές, Δημοτικές και Κοινοτικές οδούς ως και σε εγκαταλειμμένα τμήματα τους και σε σιδηροδρομικές γραμμές)
Εμβαδόν = 2000 τμ - Πρόσωπο = 25.00μ - Βάθος = 40.00μ (προ 17.10.1978)
Εμβαδόν = 1200 τμ - Πρόσωπο = 20.00μ - Βάθος = 35.00μ (προ 12.09.1984)
Εμβαδόν = 750 τμ - Πρόσωπο = 10.00μ - Βάθος = 15.00μ (προ 12.11.1962)

Κάλυψη 10%
Σ.Δ. 0,20
Όροφοι 2
MaxH 7,50μ + 1,20μ(στέγη)
Πλάγιες Αποστάσεις 15,00μ
Συντελεστής κατ' όγκον εκμετάλλευσης: 5

ΣΥΝΤΕΤΑΓΜΕΝΕΣ ΚΟΡΥΦΩΝ ΕΓΣΑ '87		
	X	Y
A	405894.3921	4255392.1302
B	405883.2494	4255398.5907
Γ	405887.6531	4255408.2808
Δ	405874.6931	4255414.0518
E	405903.9483	4255421.6521
Z	405948.8500	4255430.0007
H	405948.8797	4255824.2895
Θ	405948.3053	4255917.1005
I	405950.5155	4255810.2424
K	405954.7155	4255503.4208
Λ	405950.548	4255094.1801
M	405918.7858	4255094.2172
N	405881.4182	4255093.7872
Εμβ.=4+...+N= 2506.80τμ		

X=405845
Y=4255560

ΠΑΡΑΤΗΡΗΣΕΙΣ
1. Το διάγραμμα είναι ενταγμένο στο κρατικό σύστημα συντεταγμένων ΕΓΣΑ 87
2. Οι διαστάσεις και τα εμβαδά υπολογισθήκαν αναλυτικά απο τις συνήμες των κορυφών
3. Η εξάρτηση απο το ΕΓΣΑ 87 πραγματοποιήθηκε με σύστημα GPS και κάνοντας χρήση του Τριγωνομετρικού Σημείου της Γ.Υ.Σ. ΚΟΛΙΤΣΑΝΟΡΑΧΗ

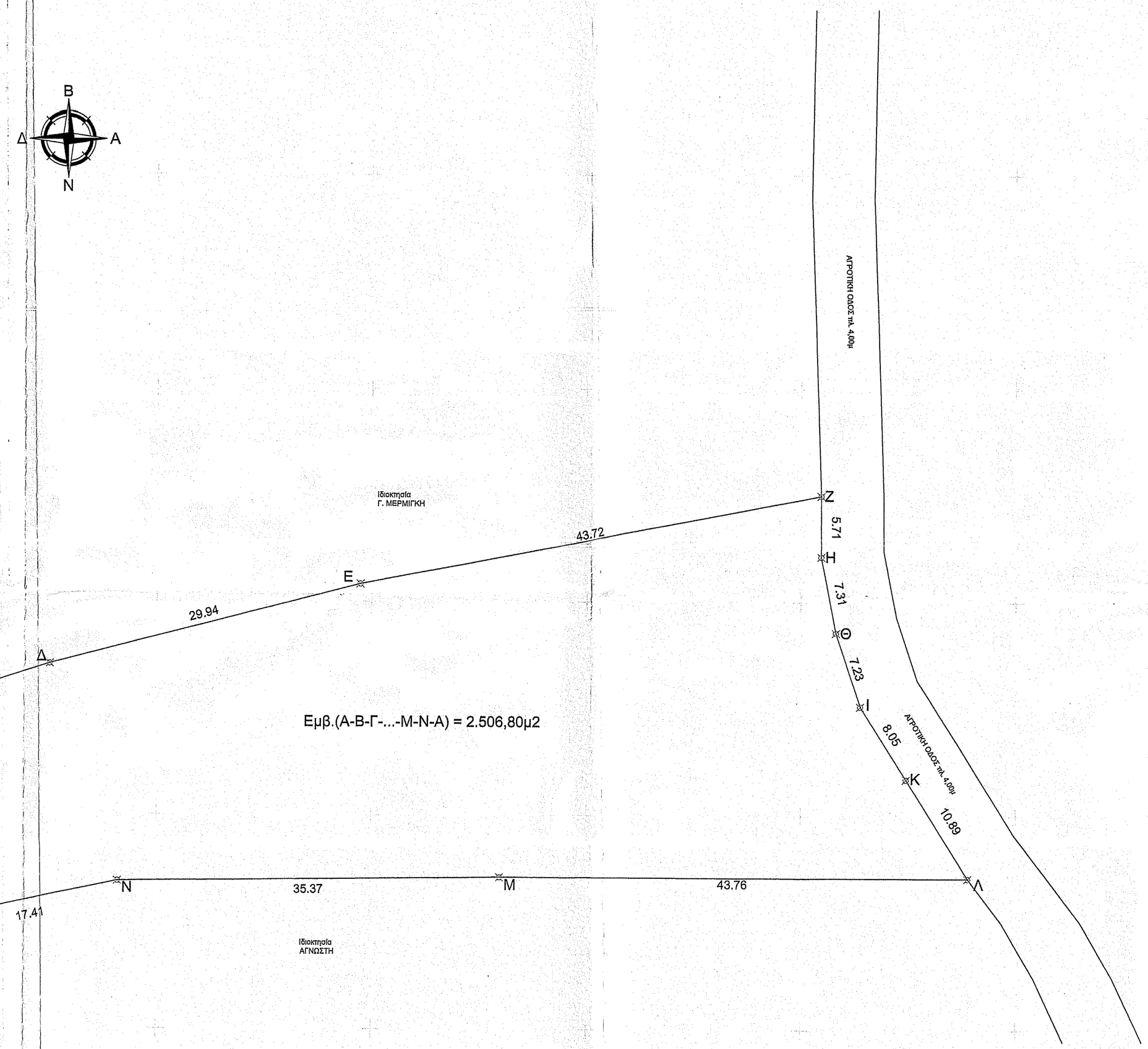

ΔΗΛΩΣΗ ΜΗΧΑΝΙΚΟΥ
Βάσει του Ν.651/77 ΦΕΚ 207 Α

Ο υπογράφων Αλέξανδρος Π. Βούλγαρης Πολιτικός Μηχανικός δηλώνω υπεύθυνα και εν γνώσει του νόμου περί ψευδούς δηλώσεως οτι :

1)ΤΟ ΓΕΩΤΕΜΑΧΙΟ ΥΠΟ ΣΤΟΙΧΕΙΑ (Α-Β-Γ-...-Μ-Ν-Α) ΕΠΙΦΑΝΕΙΑΣ 2.506,80μ2, ΒΡΙΣΚΕΤΑΙ ΣΤΗ ΘΕΣΗ "ΧΑΛΑΣΜΑΤΑ" ΕΚΤΟΣ ΣΧΕΔΙΟΥ ΠΟΛΗΣ, Δ.Ε. ΛΙΒΑΔΕΙΑΣ ΔΗΜΟΥ ΛΙΒΑΔΕΙΑΣ, ΠΕ ΒΟΙΩΤΙΑΣ ΚΑΙ :

α) είναι ΜΗ άρτιο και ΜΗ οικοδομήσιμο κατά κανόνα ως προς το εμβαδόν και τις διαστάσεις σύμφωνα με τις κείμενες πολεοδομικές διατάξεις
β) βρίσκεται εκτός σχεδίου πόλης, εντός ΓΠΣ ΛΙΒΑΔΕΙΑΣ (ΦΕΚ ΑΑΠ 366/18-10-2013 , περιοχή ΠΕΠΔ-Υ), εκτος περιοχής NATURA
γ) δεν εμπίπτει στις διατάξεις του Ν. 1337/83 περί εισφορών σε γη και χρήμα
δ) εντός αυτού δεν διέρχονται εναέριες γραμμές μεταφοράς υψηλής τάσης της ΔΕΗ
ε) κατά μήκος του προσώπου του εν θέματι γεωτεμαχίου δεν υπάρχουν δέντρα
στ) σε απόσταση μικρότερη των 20μ ΔΕΝ διερχεται ρεμα

Ο ΜΗΧΑΝΙΚΟΣ

ΑΛΕΞΑΝΔΡΟΣ Π. ΒΟΥΛΓΑΡΗΣ
ΔΙΠΛ. ΠΟΛΙΤΙΚΟΣ ΜΗΧΑΝΙΚΟΣ
ΑΡΙΘ. ΜΗΤΡΩΟΥ Τ.Ε.Ε. 101748
Σοφοκλέους 38 ΛΙΒΑΔΕΙΑ
ΤΗΛ. 22610 22777, 6947 801471
Α.Φ.Μ. 067168705 - Δ.Ο.Υ. ΛΙΒΑΔΕΙΑΣ

ΔΗΛΩΣΗ ΙΔΙΟΚΤΗΤΗ (Ν.4030/2013)
Ο κάτωθι υπογραφών

δηλώνω ότι :
1) τα όρια των γεωτεμαχίων που αποτυπώνονται στο παρον τοπογραφικό υποδείχθησαν απο εμάς
2) ευθύνομαστε για την ακρίβεια των δηλουμένων ορίων των γεωτεμαχίων
3) έχω το δικαίωμα να αιτηθώ την έκδοση άδειας δόμησης

ΕΞΟΙΚΟΔΟΜΗΣΗ
Α.ΒΟΥΛΓΑΡΗΣ - Α.ΠΑΝΑΓΩΤΑΣ Ο.Ε.
Δ. Παπαστυρου 20Α , Λιβαδεια , www.exoikodomisi.gr
ΑΛΕΞΑΝΔΡΟΣ Π. ΒΟΥΛΓΑΡΗΣ — *ΔΙΠΛ. ΠΟΛΙΤΙΚΟΣ ΜΗΧΑΝΙΚΟΣ* — *Τηλ. 22610 22777 - 6947801471*
ΑΝΤΩΝΙΟΣ Α. ΠΑΝΑΓΩΤΑΣ — *ΔΙΠΛ. ΜΗΧ/ΓΟΣ ΜΗΧΑΝΙΚΟΣ* — *Τηλ. 22610 22777 - 6972000910*

Εργοδότης : POWER SKY ENERGY M. IKE

Έργο :
ΑΠΟΤΥΠΩΣΗ ΙΔΙΟΚΤΗΣΙΑΣ

Θέση :
ΘΕΣΗ "ΧΑΛΑΣΜΑΤΑ" Λιβαδειάς
Εκτός Σχεδίου Πόλης Λιβαδειάς
Π.Ε. ΒΟΙΩΤΙΑΣ

Μελετητές :
ΑΛΕΞΑΝΔΡΟΣ Π. ΒΟΥΛΓΑΡΗΣ
ΔΙΠΛ. ΠΟΛΙΤΙΚΟΣ ΜΗΧΑΝΙΚΟΣ

Θέμα Σχεδίου :
ΑΠΟΤΥΠΩΣΗ ΙΔΙΟΚΤΗΣΙΑΣ

Αριθμός Σχ.
Τ1

Ημερομηνία : **ΙΑΝΟΥΑΡΙΟΣ 2018** ***Κλίμακα :*** **1 / 250**

ΘΕΩΡΗΣΗ
ΕΛΛΗΝΙΚΗ ΔΗΜΟΚΡΑΤΙΑ
Ανήκει στο 110126
αγγραφό μέλος
Λιβαδειά 30-01-2020
Κωνσταντίνος Καπαβασίλης
Δρυοδόμος

ΥΠΟΓΡΑΦΗ - ΣΦΡΑΓΙΔΑ
ΑΛΕΞΑΝΔΡΟΣ Π. ΒΟΥΛΓΑΡΗΣ
ΔΙΠΛ. ΠΟΛΙΤΙΚΟΣ ΜΗΧΑΝΙΚΟΣ
ΑΡΙΘ. ΜΗΤΡΩΟΥ Τ.Ε.Ε. 101748
Σοφοκλέους 38 ΛΙΒΑΔΕΙΑ
ΤΗΛ. 22610 22777, 6947 801471
Α.Φ.Μ. 067168705 - Δ.Ο.Υ. ΛΙΒΑΔΕΙΑΣ