ΕΛΛΗΝΙΚΗ ΔΗΜΟΚΡΑΤΙΑ
ΑΠΟΚΕΝΤΡΩΜΕΝΗ ΔΙΟΙΚΗΣΗ ΜΑΚΕΔΟΝΙΑΣ-ΘΡΑΚΗΣ

Συνοδεύει την με αριθμό
9702/27-7-2020
πράξη χαρακτηρισμού
του Δασαρχείου Σουφλίου
ΘΕΩΡΗΘΗΚΕ
Η ΑΝΑΠΛΗΡΩΤΡΙΑ ΔΑΣΑΡΧΗΣ
Γιαννούλα Σ. Διαγκάκη
Δασοπόνος με Α' βαθμό

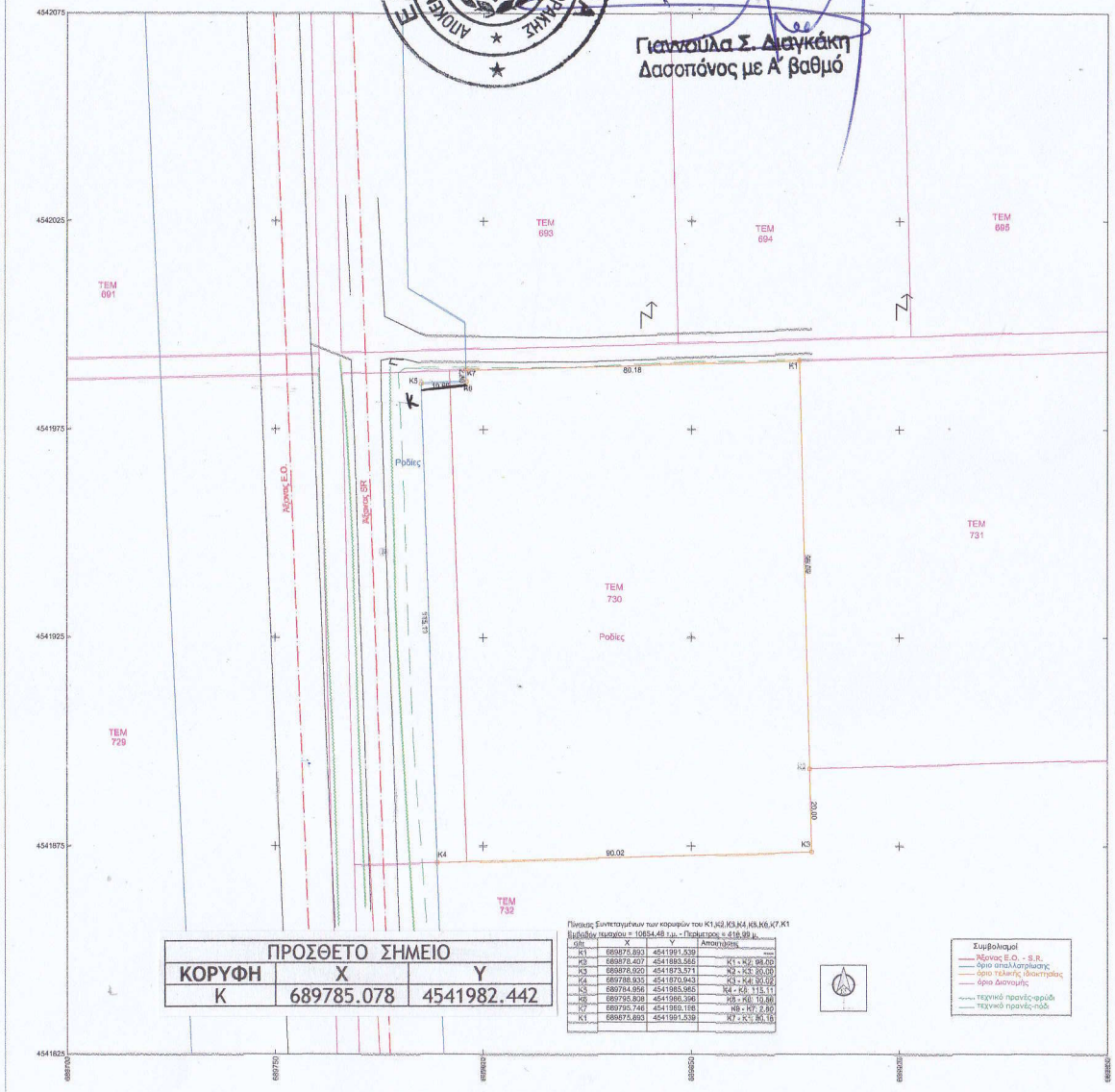

ΠΡΟΣΘΕΤΟ ΣΗΜΕΙΟ		
ΚΟΡΥΦΗ	X	Y
K	689785.078	4541982.442

Πίνακας Συντεταγμένων των κορυφών του K1,K2,K3,K4,K5,K6,K7,K1
Εμβαδόν τεμαχίου = 10654,48 τμ. - Περίμετρος = 416,99 μ.

Σημ.	X	Y	Αποστάσεις
K1	689875.893	4541991.539	
K2	689878.407	4541893.566	K1 - K2: 98.09
K3	689876.920	4541873.571	K2 - K3: 20.00
K4	689788.935	4541870.943	K3 - K4: 90.02
K5	689784.956	4541985.955	K4 - K5: 115.11
K6	689795.828	4541986.396	K5 - K6: 10.86
K7	689795.746	4541989.196	K6 - K7: 2.80
K1	689875.893	4541991.539	K7 - K1: 80.18

Συμβολισμοί
Άξονας Ε.Ο. - S.R.
όριο απαλλοτρίωσης
όριο τελικής ιδιοκτησίας
όρια Διανομής
τεχνικό πρανές-φρυδί
τεχνικό πρανές-πόδι

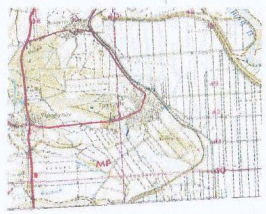

απόσπασμα ΓΥΣ Σουφλί κλ. 1:50000

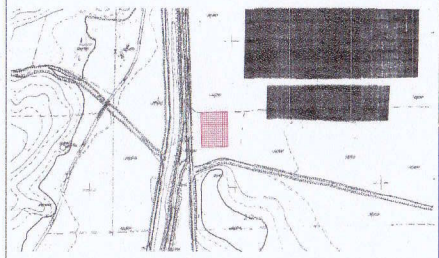

απόσπασμα ΓΥΣ 37407 κλ. 1:5000

ΔΗΛΩΣΗ ΙΔΙΟΚΤΗΤΩΝ (Ν. 4030/2011)

Ο-Η κάτωθι υπογεγραμμένος/η

1. .....
2. .....

δηλώνω ότι :

- το όριο του γειτνιαζόντι με σημεία **K1,K2,K3,K4,K5,K6,K7,K1** και εμβαδόν **10654,48** τ.μ. που απεικόνιζε το αγροτεμάχιο με αριθμό 730 (Δυνωμή 1931) του Αγροκτήματος Προβατόνα του Δήμου Σουφλίου της Περιφερειακής Ενότητας Έβρου, όπως αυτό διαμορφωθηκε μετά την αποπεράτωση για την κατασκευή της Εγνατίας οδού
- υποβλήθηκαν από εμένα και ευθύνομαι για την ακρίβεια των δηλουμένων ορίων του γειτνιαζόντου και για την ύπαρξη και ήθη αίτια των δικαιωμάτων μου να ζητήσω την έκδοση άδειας δόμησης.

Ο-Η Δηλών/ούσα

ΠΑΡΑΤΗΡΗΣΕΙΣ

Παρατηρήσεις :

- Το διάγραμμα είναι εντεταγμένο στο κρατικό σύστημα συντεταγμένων ΕΓΣΑ '87.
- Οι διαστάσεις και τα εμβαδά υπολογίστηκαν αναλυτικά από τις συντεταγμένες των κορυφών.
- Η εξάρτηση σε σύστημα συντεταγμένων ΕΓΣΑ '87 πραγματοποιήθηκε με σύστημα GPS (TOPCON - URANUS).
- Το αγροτεμάχιο έχει υποστεί απαλλοτρίωση με την ΚΥΑ 1135116/75942/Δ0010/29-10-2010 Φ.Ε.Κ. 478 ΑΑΠ / 11.11.2010 για την διαμόρφωση του κάθετου οδικού άξονα.

ΟΡΟΙ ΔΟΜΗΣΗΣ

- **Π.Δ. 24_31.05.1985 (Φ.Ε.Κ. 270 Δ / 1985)**
- **Ν. 3212 / 2003 (Φ.Ε.Κ. 308 Α / 31.12.2003)**
- **Π.Δ. 209/1998 (Φ.Ε.Κ. 169 Α / 15.07.1198)**
- **Απόφαση ΔΜΕΟ/ε/Ο/568/04.06.2004 (Φ.Ε.Κ. 805 Δ / 16.06.2004)**
- **ΥΑ 17.01.1957 (Φ.Ε.Κ. 13 Α / 29.01.1957)**
- **Απόφ. 29116 (ΦΕΚ ΑΔΙ 344 / 20.7.2009)**
- **Απόφ. 40158 (Φ.Ε.Κ Β 1956 / 22.09.2010)**
- **Απόφ. 9154 / 20.2.2011 (ΦΕΚ Β 583 / 25.4.2011)**
- **ΚΥΑ 1135116 75942/Δ0010 Φ.Ε.Κ. 478 ΑΑΠ / 11.11.2010**

Άρθρο 1	**ΑΡΙΘΜΟΤΗΤΑ**	**ΠΑΡΕΚΚΛΙΣΗ**	**ΥΦΙΣΤΑΜΕΝΑ**
Ελάχιστο εμβαδόν γηπέδου σε μ²	4000,00 μ²		10654,48
Ελάχιστο πρόσοπο			80,18
Ελάχιστο βάθος			
Επιφανειακή εύλυση	60,00 τμ		
Συντελεστής Δόμησης			
Συντελεστής κατ' όγκο εκμεταλλευσης			
Επιτρεπόμενα ύψος			
Όγκοση			
Ελάχιστη απόσταση τοποθέτησης Φ/Π από οριά γηπέδου	2,5 μ όταν το μέτρησο ύψος του εξοπλισμού είναι 2,5 μ από το φυσικό έδαφος 5,0 μ όταν το μέγιστο ύψος του εξοπλισμού υπερβαίνει το 2,5 μ από το φυσικό έδαφος		
Ελάχιστη απόσταση τοποθέτησης κτιρίου από άξονα αγροτικής οδού	15,00 μ		
Ελάχιστη απόσταση τοποθέτησης κτιρίου από όρια γηπέδου	15,00 μ		

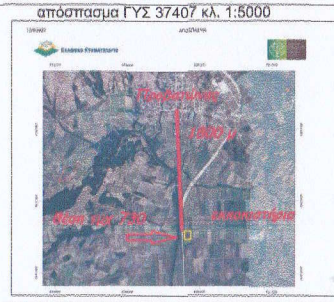

εργοδότης :	ΣΠΥΡΟΣ ΝΙΚΟΛΑΚΑΚΗΣ
έργο :	ΤΑΧΥΜΕΤΡΙΚΗ ΑΠΟΤΥΠΩΣΗ ΑΓΡΟΤΕΜΑΧΙΟΥ 730
θέση :	ΚΤΗΜΑΤΙΚΗ ΠΕΡΙΟΧΗ ΠΡΟΒΑΤΩΝΑ ΔΗΜΟΣ ΣΟΥΦΛΙΟΥ ΠΕΡΙΦΕΡΕΙΑΚΗ ΕΝΟΤΗΤΑ ΕΒΡΟΥ
μελετητής :	ΚΩΝΣΤΑΝΤΙΝΟΣ Δ. ΠΕΤΡΙΔΗΣ ΤΟΠΟΓΡΑΦΟΣ ΜΗΧΑΝΙΚΟΣ Τ.Ε. Χαρ. Τρικούπη 2 - Αλεξανδρούπολη
θέμα σχεδίου :	ΤΟΠΟΓΡΑΦΙΚΟ ΔΙΑΓΡΑΜΜΑ

κλίμακα 1:500	Εμβαδόν γηπέδου : 10654,48 τμ
χρόνος μελέτης : ΙΟΥΝΙΟΣ 2020	
Ο ΣΥΝΤΑΞΑΣ	ΘΕΩΡΗΣΗ
ΠΕΤΡΙΔΗΣ ΚΩΝΣΤΑΝΤΙΝΟΣ ΤΟΠΟΓΡΑΦΟΣ ΜΗΧΑΝΙΚΟΣ Τ.Ε. ΑΜΗΧΑΝΙΚΟΣ ΤΕΕ ΑΜ 81118 Α.Φ.Μ. 113320207 Δ.Ο.Υ. ΑΛΕΞ/ΠΟΛΗΣ ΤΗΛ - FAX 25510 27417	