Συνοδεύει την με αριθμό
6057/8-7-2020 πράξη χαρακτηρισμού
του Δασαρχείου Σουφλίου

ΘΕΩΡΗΘΗΚΕ

Η ΑΝΑΠΛΗΡΩΤΡΙΑ ΔΑΣΑΡΧΗΣ

Γιαννούλα Σ. Διαγκάκη
Δασοπόνος με Α΄ βαθμό

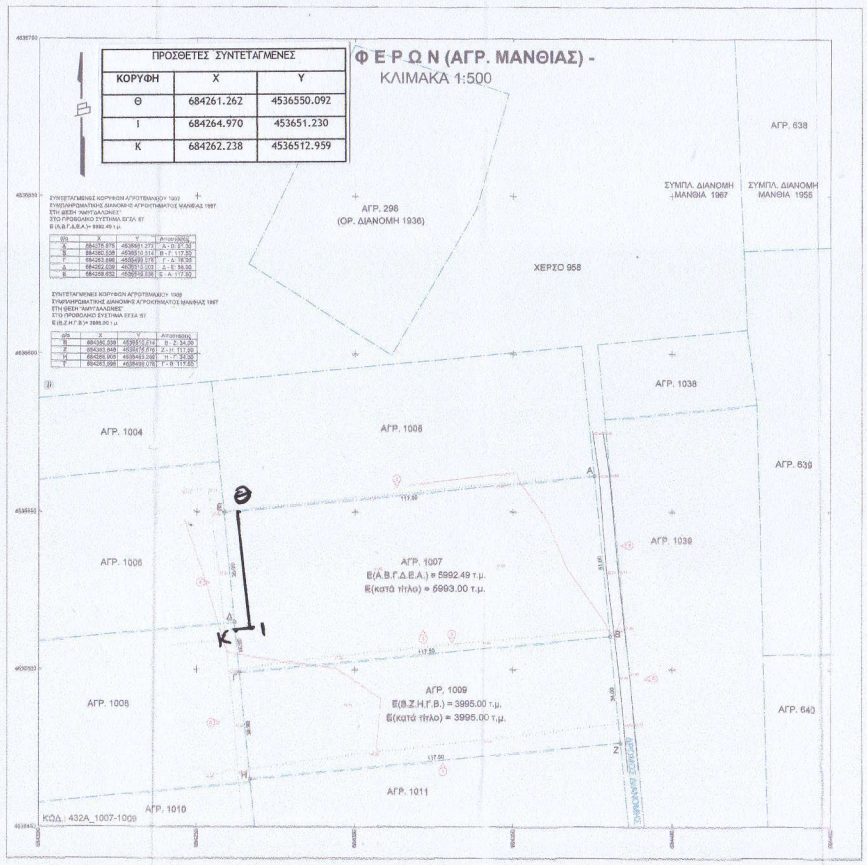

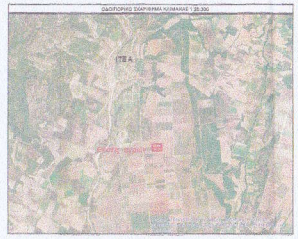

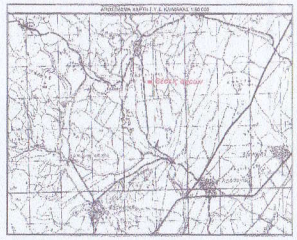

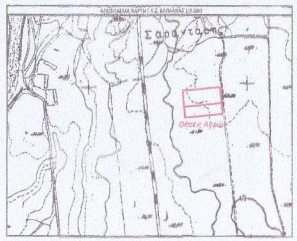

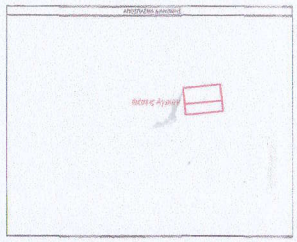

ΔΗΛΩΣΗ ΜΗΧΑΝΙΚΟΥ ΟΝ.88/177:

Δηλώνω υπεύθυνα με το νόμο για τη χαλύπτομαι με στηριξη Α.Ε.Γ.Δ.Ε.Α. του εμβαδου 5992.49 τ.μ. που είναι το υπ' αρ. 1007 αγροτεμαχιο της Συμπληρωματικής Διανομής Αγροκτήματος Μανθιας Εκαλεσε του 1967 της Τοπικής Κοινότητας Τριφυλλίου της Δ.Ε. Φερων του Δήμου Αλεξανδρούπολης της Π.Ε. Εβρου, Περιφερειας Ανατολικης Μακεδονιας-Θρακης, απ:

α.) Είναι άρτιο και οικοδομησιμο σύμφωνα με τις Πολεοδομικές διατάξεις.
β.) Ορίζεται εντός σχεδίου πόλεως.
γ.) Δεν υπάρχει στη διατάξης των άρθρων 4 και 9 του Ν.1337/83 και δεν έχει υποχρέωση εισφορας σε γη
ή χρήμα διότι στην περιοχη του ακινήτου δεν έχει κηρυχθεί Πράξη Εφαρμογής του άρθρου 12 του Ν.1337/83.
δ.) Δ' περιοχή της ακινήτου είναι υπό απαλλοτρίωση για τη εξυπηρέτηση δημοσιου συμφεροντος.
ε.) Εντός αυτού δε διέρχονται κανέρες τροφιμές μεταφορικής ισχύος τάσης της ΔΕΗ, αγωγός φυσικού αερίου ή ρεύμα.
στ.) Βρισκ εκτός συγκεντρωτικου ΠΤΕ ή ΣΧΟΟΑΠ.
ζ.) Σε εκτελεστή των διατάξεων της παρ.8 άρθρο 142 Ν.4495/17 δηλώνω οτι στην περιοχή της συγκεκριμενης δεν υπάρχει κεφαλαιοποίηση από ανάπτυση δασικής χλωρίδας.
η.) Ενώς του ακινήτου και κατά μήκος του συρματοπλεγματος δεν εγκρίνεται δέντρο.
θ.) Τα ακίνητο δεν εκπλέκεται σε ΤΟΠΣ, Δημοσιου ή Οικιστικο σχεδιασμο πρόκειται δεν και ενός εκτος δεν υπάρχει γεωτεχνικη
ι.) Το ακίνητο άπεχει 2550μ. από τον Οδικό ΟΒΟ 51 Αφδονίου - Ορεστάδος, 2135μ. από την δυνατα ΟΒΟ,
800 μ. από την οικισμό Ρίζας, 2600 μ. από τον οικισμό Τριφυλλίου και πάνω από 800μ. από τη διάλασσα.
Το ακίνητο δεν διέρχονται κανέρες προστάτα Συνθήκης RAMSAR & NATURA 2000 και δεν κατεπέλεται Δημόσια ή
Δημοτικά έκταση ή αρχαιολογικό χώρο.

ΘΕΣΣΑΛΟΝΙΚΗ 05-05-2020
Ο ΜΗΧΑΝΙΚΟΣ

ΔΗΜΗΤΡΙΟΣ ΓΕΩΡΓ. ΜΑΝΟΥΝΗΣ
ΔΙΠΛΩΜ. ΤΟΠΟΓΡΑΦΟΣ ΜΗΧΑΝΙΚΟΣ
Α.Μ. Τ.Ε.Ε. 7131 - Α.Μ. ΥΠΕΧ 21047
Τ.Κ. 57001 ΘΕΣΣΑΛΟΝΙΚΗ
ΤΗΛ. 2310 - 781.003

ΙΔΙΟΚΤΗΣΙΑΚΟ ΚΑΘΕΣΤΩΣ ΠΕΣΤΙΜΑΝΣΗΣ:

Τα ορισθέντα με το αριθμ. 1007 Συμπληρωματικής Διανομής Αγροκτήματος Μανθιας Εκαλεσε του 1967 στη θέση
"ΑΜΥΓΔΑΛΩΝΕΣ" εντός ενός τμήμα εκάστου στα Αλλοκλ. Κτεζ/ου της Γεωμετ. σε της Θεμελιωτικου Ιησουου
με το αρ. αρ. 1156/05-10-1950 συμβολου της συμβολογραφικου Σεφερλη Αναγνωστο Καθεζήτου που υπογράφου στο
Υποθηκοφυλακείο Σουφλίου στον άρθ. 319 και στον αρχείο του στις 20-12-1950.

Ο αθλιότερος Τιμήτης του Γεωργιου και της Χριστοπουλείας σημείωσε για 25 στ.μ. . . . . λιμ
Κα του λιμου Κωνσταντινου και της Ευαγγελιας Κωνσταντινου Σαπουνα Ιδιωτικο Κωνσταντινο Σαπουνα
ΣΥΜΒΟΛΑΙΟ ΓΕΩΤΟΜΑΡΟΥ Ε.(Α.Β.Γ.Δ.Ε.Α.) = 5992.49 τ.μ.
ΠΑΡΑΤΗΡΗΣΕΙΣ:
1. Το δημόσιο είναι ανεπηρέαστο στα κρατικά σύνορα σε υπαιτιότητα ΕΓΣΑ87
2. Οι διαστάσεις και το εμβαδόν αποκλειστικου ανεπηρέαστο στις αμφισβητούμενες των κορυφων
3. Η αλήθεια από το ΕΓΣΑ 87 προσανατολισμου με ελαχιστα ΔΠΘ και αλλαγες χρήση
του Σλληνικού Συστήματος Αναφοράς - HEPOS

ΔΗΛΩΣΗ ΜΗΧΑΝΙΚΟΥ ΟΝ 88/177:

Δηλώνω υπεύθυνα με το νόμο για τη χαλύπτομαι με στηριξη Α.Ε.Γ.Δ.Ε.Α. του εμβαδου 3995.00 τ.μ. που είναι το υπ' αρ.
1009 αγροτεμαχιο της Συμπληρωματικής Διανομής Αγροκτήματος Μανθιας Εκαλεσε του 1967 της Τοπικής Κοινότητας
Τριφυλλίου της Δ.Ε. Φερων του Δήμου Αλεξανδρούπολης της Π.Ε. Εβρου, Περιφερειας Ανατολικης Μακεδονιας - Θρακης
απ:

α.) Είναι άρτιο και οικοδομησιμο σύμφωνα με τις Πολεοδομικές διατάξεις.
β.) Ορίζεται εντός σχεδίου πόλεως.
γ.) Δεν υπάρχει στη διατάξης των άρθρων 4 και 9 του Ν.1337/83 και δεν έχει υποχρέωση εισφορας σε γη
ή χρήμα διότι στην περιοχη του ακινήτου δεν έχει κηρυχθεί Πράξη Εφαρμογής του άρθρου 12 του Ν.1337/83.
δ.) Η περιοχή του ακινήτου είναι υπό απαλλοτρίωση για τη εξυπηρέτηση δημοσιου συμφεροντος.
ε.) Εντός αυτού δε διέρχονται κανέρες τροφιμές μεταφορικής ισχύος τάσης της ΔΕΗ, αγωγός φυσικού αερίου ή ρεύμα.
στ.) Βρισκ εκτός συγκεντρωτικου ΠΤΕ ή ΣΧΟΟΑΠ.
ζ.) Σε εκτελεστή των διατάξεων της παρ.8 άρθρο 142 Ν.4495/17 δηλώνω οτι στην περιοχη του ακινήτου δεν υπάρχει
κεφαλαιοποίηση από ανάπτυση δασικής χλωρίδας.
η.) Ενώς του ακινήτου δεν διέρχονται κανέρες προστάτα Συνθήκης RAMSAR & NATURA 2000 και δεν κατεπέλεται Δημόσια ή Δημοτικά έκταση ή αρχαιολογικό χώρο.

ΘΕΣΣΑΛΟΝΙΚΗ 05-05-2020
Ο ΜΗΧΑΝΙΚΟΣ

ΔΗΜΗΤΡΙΟΣ ΓΕΩΡΓ. ΜΑΝΟΥΝΗΣ
ΔΙΠΛΩΜ. ΤΟΠΟΓΡΑΦΟΣ ΜΗΧΑΝΙΚΟΣ
Α.Μ. Τ.Ε.Ε. 7131 - Α.Μ. ΥΠΕΧ 21047
Τ.Κ. 57001 ΘΕΣΣΑΛΟΝΙΚΗ
ΤΗΛ. 2310 - 781.003

ΙΔΙΟΚΤΗΣΙΑΚΟ ΚΑΘΕΣΤΩΣ ΠΕΣΤΙΜΑΝΣΗΣ:

Τα ορισθέντα με το αριθμ. 1009 Συμπληρωματικής Διανομής Αγροκτήματος Μανθιας Εκαλεσε του 1967 στη θέση
"ΑΜΥΓΔΑΛΩΝΕΣ" εντός ενός τμήμα εκάστου στα Αλλοκλ. Κτεζ/ου της Γεωμετ. σε της Θεμελιωτικου Ιησουου
με το αρ. αρ. 1156/05-10-1950 συμβολου της συμβολογραφικου Σεφερλη Αναγνωστο Καθεζήτου που υπογράφου στο
Υποθηκοφυλακείο Σουφλίου στον άρθ. 319 και στον αρχείο του στις 20-12-1950.

Ο αθλιότερος Τιμήτης του Γεωργιου και της Χριστοπουλείας σημείωσε για 25 στ.μ. . . . . λιμ
Κα του λιμου Κωνσταντινου και της Ευαγγελιας Κωνσταντινου Σαπουνα Ιδιωτικο Κωνσταντινο Σαπουνα
ΣΥΜΒΟΛΑΙΟ ΓΕΩΤΟΜΑΡΟΥ Ε.(Β.Ζ.Η.Γ.Β.) = 3995.00 τ.μ.
ΠΑΡΑΤΗΡΗΣΕΙΣ:
1. Το δημόσιο είναι ανεπηρέαστο στα κρατικά σύνορα σε υπαιτιότητα ΕΓΣΑ87
2. Οι διαστάσεις και το εμβαδόν αποκλειστικου ανεπηρέαστο στις αμφισβητούμενες των κορυφων
3. Η αλήθεια από το ΕΓΣΑ 87 προσανατολισμου με ελαχιστα ΔΠΘ και αλλαγες χρήση
του Σλληνικού Συστήματος Αναφοράς - HEPOS

ΔΗΛΩΣΗ ΜΗΧΑΝΙΚΟΥ ΟΝ 88/177:

Η υπεύθ. δηλώνουμε βάσιμα ισχυρισμένα του Χαρίζου και της Ευαγγελίας Θεβλιανου Θε.
να είναι του γεωτεμαχίου με στοιχεία Ε.Σ.Α 87 με εμβαδόν 3995.00 τ.μ. που είναι το υπ' αρ. 1009 τεμαχίσεων της Συμπληρωματικής
Διανομής Αγροκτήματος Μανθιας Εκαλεσε του 1967 της Τοπικής Κοινότητας Τριφυλλίου της Δ.Ε. Φερων του Δήμου Αλεξανδρούπολης της Π.Ε. Εβρου, Περιφερειας Ανατολικης Μακεδονιας - Θρακης
και δεν έχει υποχρέωση εισφορας σε γη ή χρήμα διότι στην περιοχη του ακινήτου δεν έχει κηρυχθεί Πράξη Εφαρμογής του άρθρου 12 του Ν.1337/83.

Η ΔΗΛΩΣΗ

ΟΡΟΙ ΔΟΜΗΣΗΣ

ΓΕΝΙΚΟΙ ΟΡΟΙ ΔΟΜΗΣΗΣ ΕΚ ΒΑΤΟΣ ΣΧΕΔΙΟΥ - Αριθμ.Γ.Δ. 34-5-1985 (ΦΕΚ 270Δ/τ.Α'-5-1985)

ΑΡΤΙΟΤΗΤΑ ΚΑΤΑ ΣΑΜΟΝΑ

Ελάχιστο όριο: Πρόσοψη 25μ Εμβαδόν 4000 τ.μ.
Για οικόπεδα που έχουν πρόσοψη σε δυθούς εθνικής,επαρχιακής, δημοτικής και κοινοτικές οδούς
Ελάχιστο όριο: Πρόσοψη 45μ Εμβαδόν 4000 τ.μ. Βάθος 50μ

Το ελάχιστο πρόσοψο δεν ισχύει για τις συνέχειες σημάτων των αρθ.2 και 3 εφόσον συμπεριλαμβάνονται από αγροτικές ή δασικές δρόμους (παρ.3 αρθ.10 Ν.3212/03 - ΦΕΚ306/Α/31-12-2003)

ΑΡΤΙΟΤΗΤΑ ΚΑΤΑ ΠΑΡΕΚΚΛΙΣΙΑ

Σ'αν γηπεδο ενός ζώνης των πλάνων κτιρίων και συκεκριμ.
το σημάι είχαν κατά της 24-4-1977 τμήμα
Συμπληρώθηκε και ΓΔΟ-4-1977 (ΦΕΚ135Δ) ελάχιστο εμβαδόν 2000τ.μ.

Σ'αν γηπεδο των εχουν πρόσοψη σε μεσαίες, εθνικές,επαρχιακές, δημοτικές και, κοινοτικές οδούς
και και σε συγκαλυμένο τμήματα τους, και σε οικοδομήσιμες γραμμές:

Εμβαδόν 2000τ.μ. Πρόσοψη 25μ Βάθος 40μ (προ 17.10.1978)
Εμβαδόν 1200τ.μ. Πρόσοψη 20μ Βάθος 35μ (προ 12.9.1984)
Εμβαδόν 750τ.μ. Πρόσοψη 15μ Βάθος 15μ (προ 12.11.1982)

ΚΑΤΑΤΕΤΟ ΠΟΣΟΣΤΟ ΚΑΛΥΨΗΣ ΣΤΟΝ

ΚΑΤΑΤΕΤΟ ΥΨΟΣ ΚΤΙΡΙΩΝ: 7.50μ (Υπερβάσεις στην ως σου καθορισμένου ύψους επιτρέπονται η κατασκευή μόνο τεχνολογικών σωμάτων ύψους μέχρι 1.80μ και κατανεμόμενο, απαγορευόμενων των λοιπών κατασκευών των αναφερομένων στο άρθρο 87 του Ν.6/1973 και/ΦΕΚ/78.
Σε εφαρμόσιμες κατασκευές κεκλιμένης στέγης, το κατά το σημείωμα μέσου ύψος προσαυξάνεται κατά 1.00μ

ΕΠΙΤΡΕΠΟΜΕΝΟΣ ΟΓΚΟΣ 3 ΣΥΝΤΕΛΕΣΤΗΣ ΟΓΚΟΥ 3.6

ΕΛΑΧΙΣΤΗ ΑΠΟΣΤΑΣΗ ΑΠΟ ΟΡΙΑ 3.0μ

Τα κλειστά καταστέσεις του ισχύου από τα όρια του ακινήτου, ορίζονται σε 1.50μ
εάν τα γειτονικών των ακινήτων είναι 10μ. δεν είναι δυνατή η τοποθέτηση.

Το μέγιστο πλάτος του ισχύου στην περίπτωση αυτή να μην υπερβαίνει τα 10μ.

ΒΑΣΙΚΟΙ ΟΡΟΙ ΠΡΟΣΤΑΣΙΑΣ ΦΥΣΙΟΓΝΩΣΤΙΚΩΝ ΣΥΣΤΗΜΑΤΩΝ ΚΑΙ ΝΟΜΙΚΩΝ ΣΥΣΤΗΜΑΤΩΝ ΣΕ ΠΡΟΣΤΑΤΕΥΟΜΕΝΕΣ ΠΕΡΙΟΧΕΣ

Υπουργικές Αποφάσεις 49188/2010 (ΦΕΚ1586/Β/03-8-2010) και 91840/2011 (ΦΕΚ2635/Β/2011)

Άρθρο 1 Σκοπ εγκαθίστησης

1. Σε εξηκτία που βρίσκονται σε ανοίξ σχεδίου περιοχές, ανάμεσα αναδιαμορφώσεις και εσπερίες, επιτρέπεται η εγκατάσταση εγκαταστάσεων ανάπτυξη νέας.

Για τη συμπλήρωση των φυσιολογικών συστημάτων αναβρυσίων σύμφωνα αναλυτικών ορίζεται ο κριτήριο της παρ.2 του αρθ.17 της υπουργικής απόφ.49828/10-11-09 "Κύριοι κάνουν κάνουν συμπληρωμένες συμβουλές και ανάπτυξη ανάπτυξης για τις χαρακτηρισμένες περιοχές σύμφωνα και της σημαντικής μελέτης περιβαλλοντικών επιπτώσεων σύνταξ" (ΦΕΚ1458/Β/5-10-2009). Για τη χωροθέτηση των εγκαταστάσεων έχουν των εκπονηθούν αναπτυξιακής ισότητας ισχύος της παρ.3 του αρθ.8 της ίδιας υπουργικής αποφασης, τα οποία καθήκει της υφιστάμενες και οι τυχόν νέοι εφαρμογή και τρόπο νέου εφαρμογή και τρόπο των ίδιων δηλαδή τρόπο των ομαλών υπηρεσίας συντήρησης έργων της τοπικής μηχανικής τρόπο.

Ειδικές διατάξεις που αποφάσεων από άλλες διατάξεις της υπηρεσιακή ευκλογίας, συμβούλια από τ εξουσιοδοτών τα εφαρμόζονται, εκτός από τ ακόλουθες αυτούς τους ανάμεσα δίπλα το ίδιο.

Εξαιρέσεις για την εγκατάσταση φωτοβολταϊκων συστημάτων σε κτίρια και επι οικοδομημένα σε δώστε κατοικιών για την εγκατάσταση των φωτοβολταϊκων συστημάτων δεν μπορεί να υπερβαίνει τη συνολική ονομαστική ισχύ 10 kWp ανεξαρτήτως της συνολικής ονομαστικής ισχύος των φωτοβολταϊκων συστημάτων που μπορεί να εγκατασταθούν στο ίδιο κτίριο ή οικόπεδο.

Ως κοινόχρηστα χαρακτηρίζονται οι χώροι κάθε είδους που προορίζονται για τη διέλευση ή τη στάθμευση των οχημάτων και των πεζών, καθώς και οι χώροι πρασίνου, παιδικών χαρών και αθλοπαιδιών.

Οι κοινόχρηστοι χώροι δεν μπορεί να μεταβληθούν σε οικόπεδα ή σε χώρους που προορίζονται για την εγκατάσταση κτιρίων ή άλλων κατασκευών.

Η μεταβολή των κοινόχρηστων χώρων σε οικόπεδα ή σε χώρους που προορίζονται για την εγκατάσταση κτιρίων ή άλλων κατασκευών μπορεί να γίνει μόνο με τροποποίηση του σχεδίου πόλεως.

Η μεταβολή των κοινόχρηστων χώρων σε οικόπεδα ή σε χώρους που προορίζονται για την εγκατάσταση κτιρίων ή άλλων κατασκευών μπορεί να γίνει μόνο με τροποποίηση του σχεδίου πόλεως.

Η μεταβολή των κοινόχρηστων χώρων σε οικόπεδα ή σε χώρους που προορίζονται για την εγκατάσταση κτιρίων ή άλλων κατασκευών μπορεί να γίνει μόνο με τροποποίηση του σχεδίου πόλεως.

Η μεταβολή των κοινόχρηστων χώρων σε οικόπεδα ή σε χώρους που προορίζονται για την εγκατάσταση κτιρίων ή άλλων κατασκευών μπορεί να γίνει μόνο με τροποποίηση του σχεδίου πόλεως.

ΕΡΓΟΔΟΤΗΣ :
ΕΝΕΡΓΕΙΑΚΗ ΚΟΙΝΟΤΗΤΑ ΣΑΠΩΝ ΠΕΡΙΟΡΙΣΜΕΝΗΣ ΕΥΘΥΝΗΣ

ΕΡΓΟ :
ΤΟΠΟΓΡΑΦΙΚΗ ΑΠΟΤΥΠΩΣΗ

ΘΕΣΗ :
"ΑΜΥΓΔΑΛΩΝΕΣ"
Τ.ΚΟΙΝΟΤΗΤΑ ΤΡΙΦΥΛΛΙΟΥ Δ.Ε. ΦΕΡΩΝ ΔΗΜΟΥ ΑΛΕΞΑΝΔΡΟΥΠΟΛΗΣ
Π.Ε. ΕΒΡΟΥ ΠΕΡΙΦΕΡΕΙΑΣ ΑΝΑΤΟΛΙΚΗΣ ΜΑΚΕΔΟΝΙΑΣ & ΘΡΑΚΗΣ
ΑΓΡ. 1007 & 1009 Σ. ΔΙΑΝΟΜΗΣ ΑΓΡΟΚΤΗΜΑΤΟΣ ΜΑΝΘΙΑΣ (ΕΞΩΠΡΑΙΟΥ) 1967

ΜΕΛΕΤΗΤΗΣ :
ΓΑΙΑ Α.Ε. ΜΕΛΕΤΩΝ-Δ. ΜΑΜΟΥΝΗΣ ΚΑΙ ΣΙΑ

ΘΕΜΑ ΣΧΕΔΙΟΥ
ΤΟΠΟΓΡΑΦΙΚΟ ΔΙΑΓΡΑΜΜΑ

ΑΡΙΘΜΟΣ ΣΧΕΔΙΟΥ
Τ-1007 -1009

ΚΛΙΜΑΚΑ ΣΧΕΔΙΟΥ: 1:500
ΧΡΟΝΟΣ ΜΕΛΕΤΗΣ : ΦΕΒΡΟΥΑΡΙΟΣ 2020

Ο ΣΥΝΤΑΞΑΣ

ΔΗΜΗΤΡΙΟΣ ΓΕΩΡΓ. ΜΑΝΟΥΝΗΣ
ΔΙΠΛΩΜ. ΤΟΠΟΓΡΑΦΟΣ ΜΗΧΑΝΙΚΟΣ
Α.Μ. Τ.Ε.Ε. 7131 - Α.Μ. ΥΠΕΧ 21047
Τ.Κ. 57001 ΘΕΣΣΑΛΟΝΙΚΗ
ΤΗΛ. 2310 - 781.003

ΘΕΩΡΗΣΗ