Συνοδεύει την με αριθμό
6053/8-7-2020 ..... πράξη χαρακτηρισμού
του Δασαρχείου Σουφλίου

ΘΕΩΡΗΘΗΚΕ
Η ΑΝΑΠΛΗΡΩΤΡΙΑ ΔΑΣΑΡΧΗΣ

Γιαννούλα Σ. Διαγκάκη
Δασοπόνος με Α΄ βαθμό

ΟΛΟΤΟΡΙΚΟ ΣΚΑΡΙΦΗΜΑ ΚΛΙΜΑΚΑΣ 1:20.000

ΑΠΟΣΠΑΣΜΑ ΔΙΑΝΟΜΗΣ

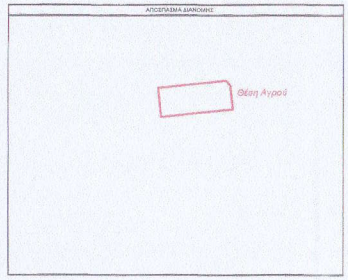

ΑΠΟΣΠΑΣΜΑ ΧΑΡΤΗ Γ.Υ.Σ. ΚΛΙΜΑΚΑΣ 1:50.000

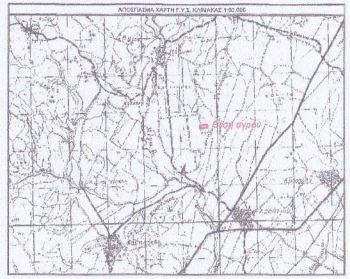

ΑΠΟΣΠΑΣΜΑ ΧΑΡΤΗ Γ.Υ.Σ. ΚΛΙΜΑΚΑΣ 1:5.000

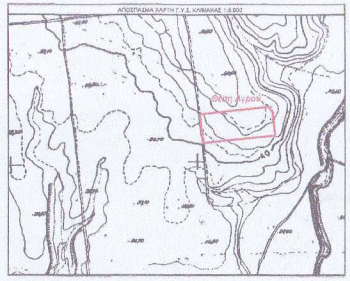

ΥΠΟΜΝΗΜΑ ΣΥΜΒΟΛΩΝ



ΦΩΤΟΓΡΑΦΙΑ ΑΠΟ ΘΕΣΗ ΛΗΨΗΣ 1

ΦΩΤΟΓΡΑΦΙΑ ΑΠΟ ΘΕΣΗ ΛΗΨΗΣ 3

ΦΩΤΟΓΡΑΦΙΑ ΑΠΟ ΘΕΣΗ ΛΗΨΗΣ 2



ΦΩΤΟΓΡΑΦΙΑ ΑΠΟ ΘΕΣΗ ΛΗΨΗΣ 4



-ΙΤΕΑ ΦΕΡΩΝ (ΑΓΡ. ΜΑΝΘΙΑΣ) -

ΚΛΙΜΑΚΑ 1:500

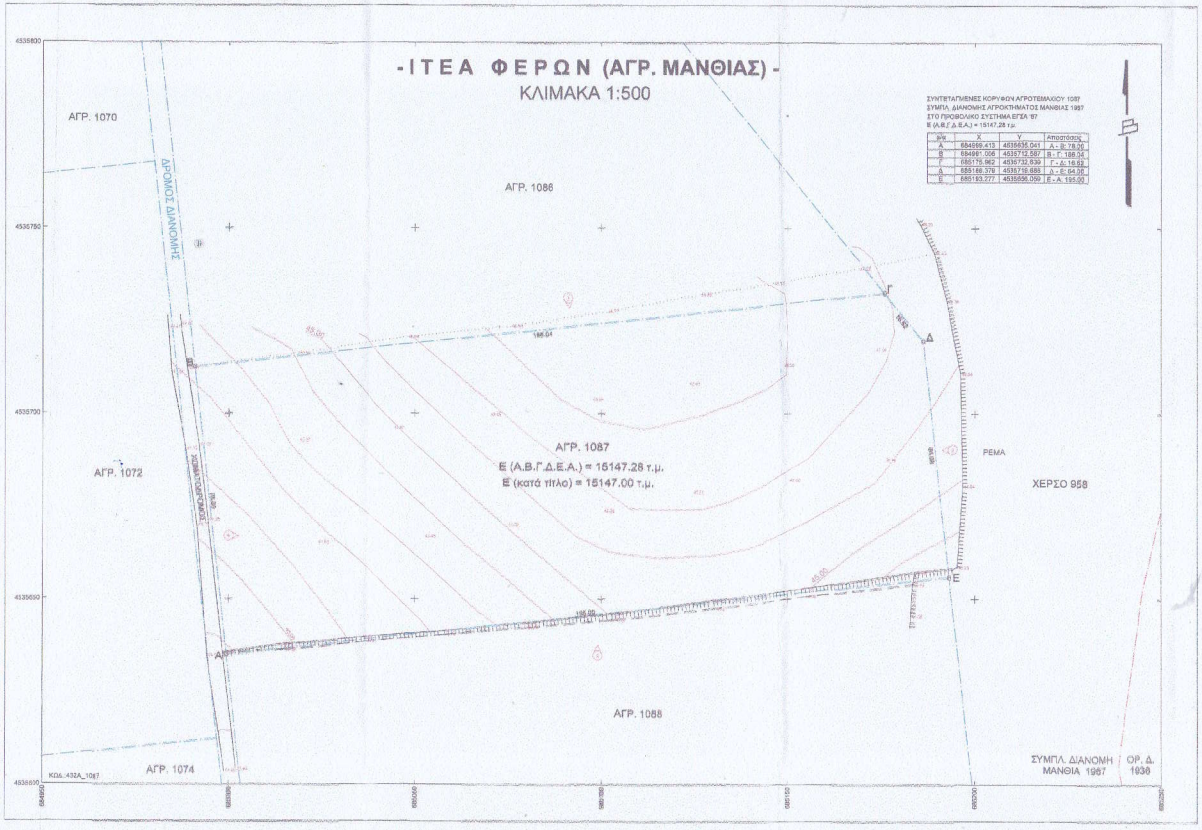

ΣΥΝΤΕΤΑΓΜΕΝΕΣ ΚΟΡΥΦΩΝ ΑΓΡΟΤΕΜΑΧΙΟΥ 1087
ΣΥΜΠΛ. ΔΙΑΝΟΜΗΣ ΑΓΡΟΚΤΗΜΑΤΟΣ ΜΑΝΘΙΑΣ 1987
ΣΤΟ ΠΡΟΒΟΛΙΚΟ ΣΥΣΤΗΜΑ ΕΓΣΑ '87
Ε (Α,Β,Γ,Δ,Ε,Α.) = 15147.28 τ.μ.

α/α	X	Y	Αποστάσεις
Α	684999.413	4539535.041	Α - Β: 78.00
Β	684991.006	4539712.587	Β - Γ: 186.04
Γ	685175.962	4539732.539	Γ - Δ: 16.62
Δ	685186.378	4539719.885	Δ - Ε: 64.00
Ε	685193.277	4539596.059	Ε - Α: 195.00

ΣΥΜΠΛ. ΔΙΑΝΟΜΗ ΜΑΝΘΙΑ 1987 | ΟΡ. Δ. 1936

ΟΡΟΙ ΔΟΜΗΣΗΣ

ΓΕΝΙΚΟΙ ΟΡΟΙ ΔΟΜΗΣΗΣ ΣΕ ΕΚΤΟΣ ΣΧΕΔΙΟΥ - Α/νομα Π.Δ. 24-9-1985 (ΦΕΚ 270Δ/31-5-1985)

ΑΡΤΙΟΤΗΤΑ ΚΑΤΑ ΚΑΝΟΝΑ

Ελάχιστα όρια: Πρόσωπο 25μ. Εμβαδόν 4000 τ.μ.

Για γήπεδα που έχουν πρόσωπο σε Διεθνείς, Εθνικές, Επαρχιακές, Δημοτικές και Κοινοτικές οδούς

Ελάχιστα όρια: Πρόσωπο 40μ. Εμβαδόν 4000τ.μ. Βάθος 50μ.

Το ελάχιστο πρόσωπο δεν ισχύει για την ανέγερση σπιτιών των αρθ.2 εκ. 3, εφόσον εξυπηρετούνται από αγροτικούς ή δασικούς δρόμους. (παρ.1 αρθ.10 Ν.2212/03 - ΦΕΚ308/Α/31-12-2003)

ΑΡΤΙΟΤΗΤΑ ΚΑΤΑ ΠΑΡΕΚΚΛΙΣΗ

1.Για γήπεδα εντός ζωνής των πόλεων, νομών και οικισμών, τα οποία είχαν κατά την 24-4-1977 εμβαδόν μικρότερο του από Π.Δ/Τ-4-1977 (ΦΕΚ135Δ) ελάχιστο εμβαδόν 2000τ.μ.

2.Για γήπεδα που έχουν πρόσωπο σε Διεθνείς, Εθνικές, Επαρχιακές, Δημοτικές και Κοινοτικές οδούς και σε εγκαταλελειμμένα τμήματα τους και σε σιδηροδρομικές γραμμές

Εμβαδόν 2030τ.μ.	Πρόσωπο 25μ.	Βάθος 40μ	(προ 17.10.1978)
Εμβαδόν 1230τ.μ.	Πρόσωπο 20μ.	Βάθος 25μ	(προ 12.8.1964)
Εμβαδόν 752τ.μ.	Πρόσωπο 10μ	Βάθος 15μ	(προ 12.11.1962)

ΜΕΓΙΣΤΟ ΠΟΣΟΣΤΟ ΚΑΛΥΨΗΣ 10%

ΜΕΓΙΣΤΟ ΥΨΟΣ ΚΤΙΡΙΟΥ: 7.50μ (πλαγιόκλιτο του ως άνω καθοριζομένου μέγιστου ύψους επιτρέπεται η κατάληψη μόνο από στοιβάδα τεμών φωτισμού ύψους μέχρι 0.30μ και κατανάλωση), απαγορευομένων των λοιπών εκσκαφών αναφερόμενα στο άρθρο 87 του «Β/Δ 1973 περί ΓΟΚ /73.

Σε περιπτώσεις κατασκευής εκκλησιαστικής στέγης, το κατά τα ανωτέρω επιτρεπόμενο ύψος προσαυξάνεται κατά 1.20μ

ΕΠΙΤΡΕΠΟΜΕΝΟΙ ΟΡΟΦΟΙ 2 ΣΥΝΤΕΛΕΣΤΗΣ ΔΟΜΗΣΗΣ 0.2

ΕΛΑΧΙΣΤΗ ΑΠΟΣΤΑΣΗ ΑΠΟ ΟΡΑ 15μ*

*Οι πλάγιες αποστάσεις του κτιρίου από τα όρια του οικοπέδου ορίζονται σε 7.50μ εφόσον τηρούμενων των αποστάσεων των 15μ. δεν είναι δυνατή η οικοδόμηση.

Το μέγιστο πλάτος του κτιρίου στην περίπτωση αυτή να μην υπερβαίνει το 30μ.

ΕΙΔΙΚΟΙ ΟΡΟΙ ΓΙΑ ΕΓΚΑΤΑΣΤΑΣΗ ΦΩΤΟΒΟΛΤΑΪΚΩΝ ΣΥΣΤΗΜΑΤΩΝ ΚΑΙ ΗΛΙΑΚΩΝ ΣΥΣΤΗΜΑΤΩΝ ΣΕ ΓΗΠΕΔΑ ΚΑΙ ΚΤΙΡΙΑ ΣΕ ΕΚΤΟΣ ΣΧΕΔΙΟΥ ΠΕΡΙΟΧΕΣ

Υπ-απόφαση Αριθμός 40138/2010 (ΦΕΚ1396/Β/22-9-2010) και 9184/2011 (ΦΕΚ563Β/2011)

Άρθρο 1 Ορισ εγκατάστασης

1. Σε γήπεδα που βρίσκονται σε εκτός σχεδίου περιοχές, ανεξαρτήτως οικοδομησιμότητας και αρτιότητας, επιτρέπεται η εγκατάσταση φωτοβολταϊκών σταθμών ανεξαρτήτου ισχύος.

Για τη χωροθέτηση των φωτοβολταϊκών συστημάτων ανεξαρτήτων ισχύος εφαρμόζονται τα κριτήρια της παρ.2 του αρθ.17 της υπουργικής απόφ.49828/1Β/11-08 "Έγκριση ειδικού πλαισίου χωροταξικού σχεδιασμού και αναφορά αναπτυξιακής για τις ανανεώσιμες πηγές ενέργειας και της στρατηγικής μελέτης περιβαλλοντικών επιπτώσεων αυτού" (ΦΕΚ624/Β/30-12-2008). Για τη χωροθέτηση των συναφειών έργων των εγκαταστάσεων ακολουθούνται ανάλογες ενέργειες (βλέπε προϋθεσης και μετατροπής ηλεκτρικής ενέργειας, απο) εφαρμόζονται οι διατάξεις της παρ.2 του αρθ.6 της ίδιας υπουργικής απόφασης, τα γενικά κριτήρια της νομοθεσίας και οι τυχόν ειδικά κανονισμοί και τρόποι που έχουν θεωρηθεί για αρμόδιες επιτροπές συναδυόντων έργων της ηλιακής μετατροπής ηλιακής πάπης.

Βάσεις δεσμεύσεις που απορέουν από όλες διατάξεις της υπερκείτη κυκλοφορία, αορεδασία κλπ.) εξασαλιφθούν να εφαρμόζονται, εάνές κάν σ αυμέδες φορεις ειδικοι απόφαση που ρυθμίζει άλλως το θέμα.

Βιβλιάτερα για την εγκατάσταση φωτοβολταϊκών συστημάτων σε γήπεδα εμ μη οικοδομήσιμα, οι δομικές κατασκευές για την εγκατάσταση των φωτοβολταϊκών συστημάτων δεν μπορεί να υπερβαίνουν τις πολύτιν ανάγκες. Ως μπόλιτιμες κατασκευές νοούνται: α) σταθμός ΔΕΗ, β) ακίνητος ενισχύσεως ηλεκτρονικού εξοπλισμού ανα 50Κ/Η εγκατασταθμένης ισχύος προσαυξανόμενος και με απόλυτες ανάγκες διαστάσεις μέχρι 18τμ και συνολικού ύψους μέχρι και 2.8μ. με τη δυνατότητα τοποθέτησης του ύψους αυτού μέχρι 20% στην περίπτωση εγκατάστασης χαμηλότερων τεζων δώσεις των αντιστοιχιών μετατροπέων, γ) περίφραξη με συμμορφούμενο στο όρο της ιδιοκτησίας μέχρι 2.8μ, με συμπαγές τοιχείο ύψους έως 30εκ, για την προστασία της εγκατάστασης"

2. Τα φωτοβολταϊκά συστήματα δεν επιτρέπεται να υπερβαίνουν σε εδάφιμη τα 80% της επιφάνειας του γηπέδου. Ως κάλυψη νοείται η προβολή στο εφάπτεια επίπεδο του συνόλου των εγκαταστάσεων του φωτοβολταϊκού εξοπλισμού, μαζί δεν συνιστώνται στην κάλυψη τα κενά μεταξύ των φωτοβολταϊκών συστημάτων.

3. Σε περίπτωση ανάγκης και άλλων χρήσεων δομικών κατασκευών εντός του γηπέδου (όπως κατοικία, γεωργικές αποθήκες κλπ.), αυτές σκοπεύονται στο παραπάνω καθορίζόμενο ποσοστό κάλυψης, ενώ ως προς τους λοιπούς όρους και παραμέτρους δόμησης για τις χρήσεις αυτές θα ισχύουν οι γενικοί της ενός σχεδίου δόμησης ή οι ημέν ειδικοί όροι και παραμετροι που ισχύουν από άλλες ρυθμίσεις (Ζώνες Οικιστικού Ελέγχου, Γενικό Πολεοδομικό Σχέδιο ή Σχέδιο Χωρικής Οικιστικής Οργάνωσης Αναμένης Πόλης κλπ.).

4. Η εγκατάσταση των φωτοβολταϊκών συστημάτων και τυχόν σκάφους που χρησιμοποιείται για τη στέγαση του ηλεκτρονικού εξοπλισμού, δεν συμπεριλαμβάνεται αυτών πρέπει να απέχει από τα όρια των γηπέδων:

α) απόσταση ίση με 2.5μ., όταν το μέγιστο ύψος του εξοπλισμού από τη στάθμη του φυσικού ή τεχνητά διαμορφωμένου εδάφους των γήπεδων είναι μέχρι και 2.5μ.

β) απόσταση ίση με 5μ., όταν το μέγιστο ύψος του εξοπλισμού υπερβαίνει τα 2.5μ.

Ο υπολογισμός της ελάχιστης απόστασης βασίζεται στην προβολή επί του αρίζοντιου επιπέδου του συνόλου των εγκαταστάσεων του φωτοβολταϊκού εξοπλισμού για όλες τις πιθανές θέσεις του όσης λαμβάνει κατά τη διάρκεια της λειτουργίας του.

8. Απαραίτητη προϋπόθεση, για την εγκατάσταση των φωτοβολταϊκών συστημάτων, είναι η σύσβαση της Ιιιδιότητας ή της νόμιμης κατοχής του γηπέδου και την εγκατάστασή τους.

ΙΔΙΟΚΤΗΣΙΑΚΟ ΚΛΙΘΕΣΤΟΣ ΓΕΩΤΕΜΑΧΙΟΥ

Τα ορισμένα από γνωμάτη Α.Β.Γ.Δ.Ε.Α. με αρ. 1087 Συμπληρωματικής Διανομής Αγροκτήματος Μανθιάς Σουφλίου του έτους 1987 εμβαδού όπως του τίτλο ιδιότητας (15.47.00τ.μ.) , ενδιάι κατά πλήρη συμφωνία στην παρούσα Διανομής του Αγρότη, σύμφωνα με το υπ' αρ. 44273/08-06-1995 πορεβατιστικό της Διεύθυνσης Επαναγωγού του Υπουργείου Γεωργίας, που μεταβιβάστηκε στο Υποθηκοφυλακείο Σουφλίου στον τόμο 20 με στον αριθμό 370.

Ο Νικόλαος Λυσσιάδης που έλαβε συμμέτοχο με 28 στη ομάδ ... έως ... στο εν λόγω αγροτεμάχιο στην αναγκαστική κοινότητα με την επωνυμία "ΟΜΟΡΡΥΘΜΗ ΚΟΙΝΟΤΗΤΑ ΣΑΠΩΝ ΠΕΡΙΟΡΙΣΜΕΝΗΣ ΕΥΘΥΝΗΣ" με Αριθμό ... Δελτίου ταυτότητας ... και ...

ΔΗΛΩΣΗ ΜΗΧΑΝΙΚΟΥ (Ν.85/77)

Δηλώνω σύμφωνα με τα οριζόμενα με σκοπούς Α.Β.Γ.Δ.Ε.Α. και εμβαδόν 15147.28 τ.μ. που είναι το μεγ αρθρ. 1087 αγροτεμάχιο της Συμπληρωματικής Διανομής Αγροκτήματος Μανθιάς έτους 1987 της κτηματικής περιφέρ της Τ.Κ Τριφυλλίου της Δ.Ε. Κορυφ του Δ. Ανατολικής Μακεδονίας Π.Ε. Σέρρ. Π. Ανατολικής Μακεδονίας-Θράκης, δηλ.

α.) Είναι άρτιο και οικοδομήσιμη σύμφωνα με τις Πολεοδομικές Διατάξεις.

β.) Βρίσκεται εκτός σχεδίου πόλεως.

γ.) Δεν υπάγεται στις Διατάξεις των άρθρων 8 και 9 του Ν.1337/83 και δεν έχει υποχρέωση εφαρμ σε γη ή κτήμα διότι στην περιοχή του υπάρχει δεν έχει εκανθεί Πράξη Εφαρμογής του άρθρου 12 του Ν.1337/83.

δ.) Η περιοχή του ακινήτου ανκε υπό επιτυγχανόμενη για τη σύνταξη Εθνικού Κτηματολογίου.

ε.) Εντός αυτού δε διέρχονται ανάκεις γραμμές μεταφοράς υψηλής τάσης της ΔΕΗ, αγωγοί φυσικού αερίου ή άλλα.

στ.) Βρίσκεται εκτός ενκεκριμένου ΓΠΣ ή ΣΧΟΟΑΠ.

ζ.) Σε εφαρμογή των διατάξεων της παρ.6 άρθρο 142 Ν.4483/17 δήλωνω ότι στην περιοχή του γεωτεμαχίου δεν υπάρχει κυρίως(ές) ή νέα ανάγκη δασικής χρήσης.

η.) Εντός του ακινήτου και κατά μήκος του προσώπου του δεν υπάρχουν δένδρα.

θ.) Το ακίνητο απέχει από τον ΟΣΕ.

ι.) Το ακίνητο απέχει 980μ. από την Εγνατία Οδό, 1730μ. από την Εθνική Οδό 51 Αρδανίου-Ορεστιάδας, 1980μ. από τον συναγερμό Ηπείρου, 8000μ. από τον οικισμό Τριφυλλίου και πάνω από 800μ. από τη Βάλκανος. Το ακίνητο βρίσκεται εκτός σημείων συνδέσεων ΚΑΛΛΙΑΣ & NATURA 2000 και δεν καταλαμβάνουν Δημόσια ή Δημοτική έκταση ή αρχαιολογικό χώρο.

ΘΕΣΣΑΛΟΝΙΚΗ 02-03-2020
Ο ΜΗΧΑΝΙΚΟΣ

ΔΗΜΗΤΡΙΟΣ ΓΕΩΡΓ. ΜΑ...
ΔΙΠΛΩΜ. ΤΟΠΟΓΡΑΦΟΣ Μ...
ΠΟΛΥΤΕΧΝΙΚΗΣ ΣΧΟΛΗΣ Α.Π.
Α.Μ.Π.Θ. 719 - Α.Μ. ...
ΚΗΔΕΜΟΝΙΑΣ 15 - Τ.Κ. 541 27 ΘΕΣΣΑΛΟΝΙΚΗ - ΤΗΛ. 2310 51...

ΕΜΒΑΔΟΝ ΓΕΩΤΕΜΑΧΙΟΥ: Ε (Α,Β,Γ,Δ,Ε,Α.) = 15147.28τ.μ.

ΠΑΡΑΤΗΡΗΣΕΙΣ:
1.Τα διάφορα είναι ενταγμένα από κοινού σύμφωνα συντεταγμένων ΕΓΣΑ'87
2.Οι διαστάσεις και τα εμβαδόν υπολογίστηκαν αναλυτικά από τις συντεταγμένες των κορυφών
3.Η εξάρτηση από το ΕΓΣΑ '87 πραγματοποιήθηκε με συστημα GPS και κανονική χρήση του Ελληνικού Συστήματος Αναφοράς - HEPOS

ΔΗΛΩΣΗ ΙΔΙΟΚΤΗΤΗ (Ν. 4605/2019)

Ο κάτωθι υπογεγραμμένος Νικόλαος Αγκαστίδης του Ανάστ. Τριάντα ετών -το όρος του ιδιοκτήτη με σκοπό Α.Β.Γ.Δ.Ε.Α. με εμβαδόν 15147.28 μ. που είναι το με αρ. 1087 αγροτεμάχιο της Συμπληρωματικής Διανομής Αγροκτήματος Μανθιάς έτους 1987 στην κατά περιοχή περιοχή της Τοπικής Κοινότητας Τριφυλλίου, της Δ.Ε. Φερών Δήμου Αλεξανδρούπολης, υποβάλλομαι από εξ ίσου, και -συμφωνώ με την παράσταση των όρων των ιδιοκτησιών και την αποτύπωση και την υπογραφή και την οποία του βεβαιωτικής μου να ξεπίσω την έκδοση άδειας δόμησης.

Ο Δηλ/ντη

ΕΡΓΟΔΟΤΗΣ :

ΕΝΕΡΓΕΙΑΚΗ ΚΟΙΝΟΤΗΤΑ ΣΑΠΩΝ ΠΕΡΙΟΡΙΣΜΕΝΗΣ ΕΥΘΥΝΗΣ

ΕΡΓΟ :

ΤΟΠΟΓΡΑΦΙΚΗ ΑΠΟΤΥΠΩΣΗ

ΘΕΣΗ : ΤΟΠΙΚΗ ΚΟΙΝΟΤΗΤΑ ΤΡΙΦΥΛΛΙΟΥ Δ.Ε ΦΕΡΩΝ
ΔΗΜΟΥ ΑΛΕΞΑΝΔΡΟΥΠΟΛΗΣ Π.Ε. ΕΒΡΟΥ ΠΕΡΙΦΕΡΕΙΑΣ ΑΝΑΤΟΛΙΚΗΣ ΜΑΚΕΔΟΝΙΑΣ-ΘΡΑΚΗΣ
ΑΓΡ. 1087 ΣΥΜΠΛ. ΔΙΑΝΟΜΗΣ ΑΓΡΟΚΤΗΜΑΤΟΣ ΜΑΝΘΙΑΣ (ΣΟΥΦΛΙΟΥ) 1987

ΜΕΛΕΤΗΤΗΣ :

ΓΑΙΑ Α.Ε. ΜΕΛΕΤΩΝ-Δ. ΜΑΜΟΥΝΗΣ ΚΑΙ ΣΙΑ

ΘΕΜΑ ΣΧΕΔΙΟΥ	ΑΡΙΘΜΟΣ ΣΧΕΔΙΟΥ
ΤΟΠΟΓΡΑΦΙΚΟ ΔΙΑΓΡΑΜΜΑ	Τ-1087

ΚΛΙΜΑΚΑ ΣΧΕΔΙΟΥ: 1:500

ΧΡΟΝΟΣ ΜΕΛΕΤΗΣ : ΜΑΡΤΙΟΣ 2020

Ο ΣΥΝΤΑΞΑΣ	ΘΕΩΡΗΣΗ
ΔΗΜΗΤΡΙΟΣ ΓΕΩΡΓ. ΜΑ... ΔΙΠΛΩΜ. ΤΟΠΟΓΡΑΦΟΣ Μ... ΠΟΛΥΤΕΧΝΙΚΗΣ ΣΧΟΛΗΣ Α.Π. Α.Μ.Π.Θ. 719 - Α.Μ. ... ΚΗΔΕΜΟΝΙΑΣ 15 - Τ.Κ. 541 27 ΘΕΣΣΑΛΟΝΙΚΗ - ΤΗΛ. 2310 51...	