Συνοδεύει την με αριθμό
6055/Β-7-2020 πράξη χαρακτηρισμού
του Δασαρχείου Σουφλίου

ΘΕΩΡΗΘΗΚΕ
Η ΑΝΑΠΛΗΡΩΤΡΙΑ ΔΑΣΑΡΧΗΣ

Γιαννούλα Σ. Διαγκάκη
Δασοπόνος με Α΄ βαθμό

ΟΔΟΙΠΟΡΙΚΟ ΣΚΑΡΙΦΗΜΑ ΚΛΙΜΑΚΑΣ 1:20.000

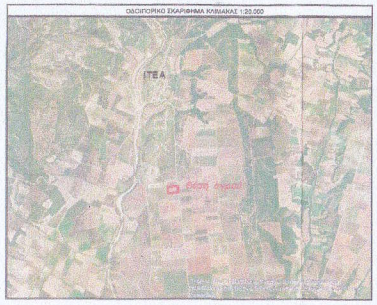

ΑΠΟΣΠΑΣΜΑ ΔΙΑΝΟΜΗΣ

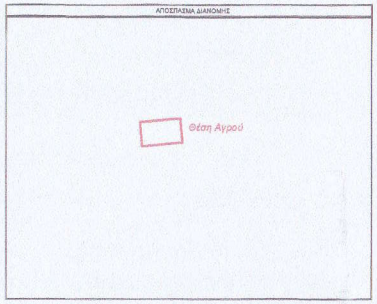

ΑΠΟΣΠΑΣΜΑ ΧΑΡΤΗ Γ.Υ.Σ. ΚΛΙΜΑΚΑΣ 1:50.000

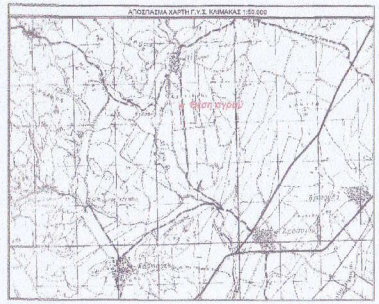

ΑΠΟΣΠΑΣΜΑ ΧΑΡΤΗ Γ.Υ.Σ. ΚΛΙΜΑΚΑΣ 1:5.000

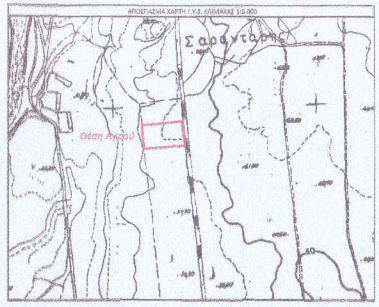

ΥΠΟΜΝΗΜΑ ΣΥΜΒΟΛΩΝ

ΦΩΤΟΓΡΑΦΙΑ ΑΠΟ ΘΕΣΗ ΛΗΨΗΣ 1

ΦΩΤΟΓΡΑΦΙΑ ΑΠΟ ΘΕΣΗ ΛΗΨΗΣ 2



ΦΩΤΟΓΡΑΦΙΑ ΑΠΟ ΘΕΣΗ ΛΗΨΗΣ 3

ΦΩΤΟΓΡΑΦΙΑ ΑΠΟ ΘΕΣΗ ΛΗΨΗΣ 4



-ΙΤΕΑ ΦΕΡΩΝ (ΑΓΡ. ΜΑΝΘΙΑΣ) -

ΚΛΙΜΑΚΑ 1:500

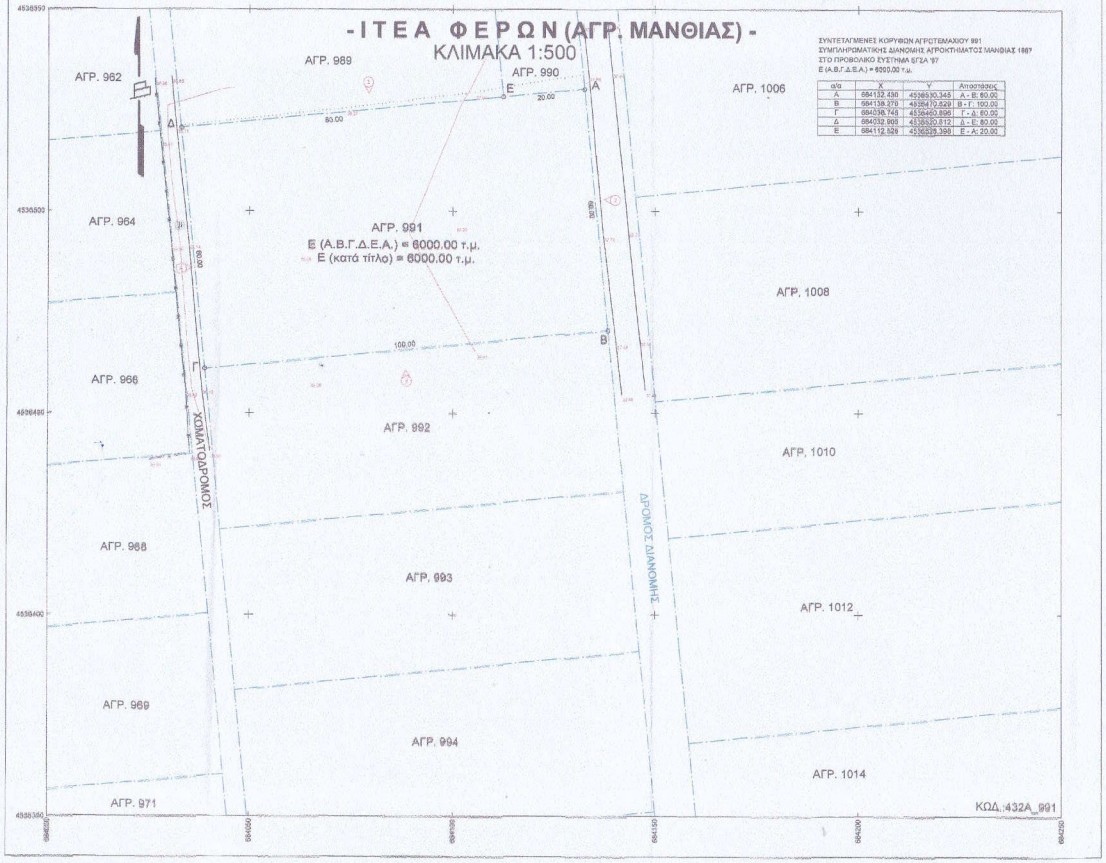

ΣΥΝΤΕΤΑΓΜΕΝΕΣ ΚΟΡΥΦΩΝ ΑΓΡΟΤΕΜΑΧΙΟΥ 991
ΣΥΜΠΛΗΡΩΜΑΤΙΚΗΣ ΔΙΑΝΟΜΗΣ ΑΓΡΟΚΤΗΜΑΤΟΣ ΜΑΝΘΙΑΣ 1987
ΣΤΟ ΠΡΟΒΟΛΙΚΟ ΣΥΣΤΗΜΑ ΕΓΣΑ 87
Ε (Α.Β.Γ.Δ.Ε.Α.) = 6000.00 τ.μ.

α/α	X	Y	Αποστάσεις
Α	684132.430	4536530.345	Α - Β: 80.00
Β	684138.270	4536472.529	Β - Γ: 100.00
Γ	684036.745	4536460.896	Γ - Δ: 80.00
Δ	684032.909	4536520.812	Δ - Ε: 80.00
Ε	684112.529	4536528.398	Ε - Α: 20.00

ΟΡΟΙ ΔΟΜΗΣΗΣ

ΓΕΝΙΚΟΙ ΟΡΟΙ ΔΟΜΗΣΗΣ ΕΚΤΟΣ ΣΧΕΔΙΟΥ - Δ/γμα Π.Δ. 24-5-1985 (ΦΕΚ 272Δ/31-5-1985)

ΑΡΤΙΟΤΗΤΑ ΚΑΤΑ ΚΑΝΟΝΑ

Ελάχιστα όρια: Πρόσωπο 25μ Εμβαδόν 4000 τ.μ.
Για γήπεδα που έχουν πρόσωπο σε Διεθνείς, Εθνικές,Επαρχιακές, Δημοτικές και Κοινοτικές οδούς
Ελάχιστα όρια: Πρόσωπο 45μ Εμβαδόν 4000τ.μ. Βάθος 50μ

Το ελάχιστο πρόσωπο δεν ισχύει για την ανέγερση κτιρίων των αριθ.2 και 9, εφόσον εξυπηρετούνται από αγροτικούς ή δασικούς δρόμους. (παρ.1 άρθ.10 Ν.3212/03 - ΦΕΚ308/Α/31-12-2003)

ΑΡΤΙΟΤΗΤΑ ΚΑΤΑ ΠΑΡΕΚΚΛΙΣΗ

1.Για γήπεδα εντός ζώνης των πόλεων,κωμών και οικισμών,
τα οποία είχαν κατά την 24-6-1977 ημέρα
δημοσίευσης του από ΠΔ/5-4-1977 (ΦΕΚ133Δ) ελάχιστο εμβαδόν 2000τ.μ.

2.Για γήπεδα που έχουν πρόσωπο σε Διεθνείς, Εθνικές,Επαρχιακές, Δημοτικές και Κοινοτικές οδούς
ως και σε εγκαταλελειμμένα τμήματα τους και σε σιδηροδρομικές γραμμές

Εμβαδόν 2000τ.μ.	Πρόσωπο 25μ	Βάθος 40μ	(προ 17.10.1978)
Εμβαδόν 1200τ.μ.	Πρόσωπο 20μ	Βάθος 35μ	(προ 12.5.1964)
Εμβαδόν 750τ.μ.	Πρόσωπο 10μ	Βάθος 15μ	(προ 12.11.1962)

ΜΕΓΙΣΤΟ ΠΟΣΟΣΤΟ ΚΑΛΥΨΗΣ 10%

ΜΕΓΙΣΤΟ ΥΨΟΣ ΚΤΙΡΙΩΝ: 7.50μ (Υπερόνω του ως άνω καθοριζόμενου μέγιστου ύψους επιτρέπεται η κατασκευή μόνο στηθαίων ιερών φυτογενών ύψους μέχρι 0.30μ και κεπαναδάκων, απαγορευομένων των λοιπών κατασκευών που αναφέρονται στο άρθρο 87 του ν6-8/1973 περί ΤΟΚ /73.
Σε περιπτώσεις κατασκευής κεκλιμένης στέγης, το κατά το ανωτέρω μέγιστο ύψος προσαυξάνεται κατά 1.20μ.

ΕΠΙΤΡΕΠΟΜΕΝΟΙ ΟΡΟΦΟΙ 2 ΣΥΝΤΕΛΕΣΤΗΣ ΔΟΜΗΣΗΣ 0.2

ΕΛΑΧΙΣΤΗ ΑΠΟΣΤΑΣΗ ΑΠΟ ΟΡΙΑ 15μ*

*ο πλάγιες αποστάσεις του κτιρίου από τα όρια του οικοπέδου ορίζονται σε 7.50μ εφόσον τηρουμένων των αποστάσεων των 15μ, δεν είναι δυνατή η οικοδόμηση.

Το μέγιστο πλάτος του κτιρίου στην περίπτωση αυτή να μην υπερβαίνει τα 10μ.

ΕΙΔΙΚΟΙ ΟΡΟΙ ΓΙΑ ΕΓΚΑΤΑΣΤΑΣΗ ΦΩΤΟΒΟΛΤΑΪΚΩΝ ΣΥΣΤΗΜΑΤΩΝ ΚΑΙ ΗΛΙΑΚΩΝ ΣΥΣΤΗΜΑΤΩΝ ΣΕ ΓΗΠΕΔΑ ΚΑΙ ΚΤΙΡΙΑ ΣΕ ΕΚΤΟΣ ΣΧΕΔΙΟΥ ΠΕΡΙΟΧΕΣ
Υπουργικές Αποφάσεις 40158/2010 (ΦΕΚ 1850/Β/22-9-2010) και 9184/2011 (ΦΕΚ583/Β/2011)

Άρθρο 1 Όροι εγκατάστασης

1. Σε γήπεδα που βρίσκονται σε εντός σχεδίου περιοχές, ανεξαρτήτως οικοδομησιμότητας και αρτιότητας, επιτρέπεται η εγκατάσταση φωτοβολταϊκών σταθμών ανεξαρτήτως ισχύος.
Για τη χωροθέτηση των φωτοβολταϊκών συστημάτων ανεξαρτήτων ισχύος εφαρμόζονται τα κριτήρια της παρ.2 του αρθ.17 της υπουργικής απόφ.40828/Β-1-08 "Έγκριση ειδικού πλαισίου χωροταξικού σχεδιασμού και αειφόρου ανάπτυξης για τις ανανεώσιμες πηγές ενέργειας και της σταυτότητας μελέτης περιβαλλοντικών επιπτώσεων αυτού" (ΦΕΚ2464/Β/3-12-2008). Για τη χωροθέτηση των συναδελφικών έργων των εγκαταστάσεων εξαιρετικής πλεονός ενέργειας (έλκυση πρόσοψη) και μεταφοράς ηλεκτρικής ενέργειας κλπ.) εφαρμόζονται οι διατάξεις της παρ.2 του αρθ.6 της ίδιας υπουργικής απόφασης για γενικά κριτήρια της νομοθεσίας και οι τυχόν ειδικά κανονισμοί και πράξεις που έχουν θεσμοθετηθεί για ασυλίες κατηγορίες συναδελφικών έργων (της γραμμές μεταφοράς υψηλής τάσης).
Βιβλιες διαγώσεως που απορρέουν από άλλες διατάξεις της υπεκατασκή κιολοφορία, αεροδρομίων κλπ.) εξαιρούνται ως εφαρμόζονται, εκτός εάν ο αρμόδιος φορέας εκδώσει απόφαση που ρυθμίζει άλλως τα δέοντα.
Ειδικότερα για την εγκατάσταση φωτοβολταϊκών συστημάτων σε γηπεδα με ζώνη και με αναδασμίσεις, οι βασικές κατευθυντ γία την εγκατάσταση των φωτοβολταϊκών συστημάτων δεν μπορεί να υπερβαίνουν τις πολύτιμη ανανεώσης.
Τις απαλύτως ανανεώσιμες καταστικές τους ανανεώσιμες: α) απλούσιος ΔΕΗ, β) ακόσιος εγκατάστασης τηλεφωνικού εξοπλισμού ανά 320ΚΗ εγκατεστημένης ισχύος προσαπαιτούμενος και με απολύτως ανανεώσιμες διατάσσεις μέχρι 15τη και συγκεντρωτικό εμβαδό μέχρι και 2,5μ, με τη δυνατότητα προσαύξησης του εμβαδού μέχρι 20% στην περίπτωση εγκατάστασης εργαστασιακών πεζών διανομής των ανατερσφαιρικών-μετεωρολογικών, γ) περίφραξη με συμμετεθέλεμα από δρα της διάκτυσης μέχρι 2.5μ, με συμπαγές τμήμα ύψους ένως 30εκ. για την προστασία της εγκατάστασης".
2. Το φωτοβολταϊκό συστήματα δεν επιτρέπεται να υπερβαίνουν σε κάλυψη το 60% της επιφάνειας του γηπέδου. Ως κάλυψη νοείται η προβολή στο ορίζοντιο επίπεδο του συνόλου των εγκαταστάσεων του φωτοβολταϊκού εξοπλισμού, ενώ δεν συνυπολογίζονται στην κάλυψη τα κενά μεταξύ των φωτοβολταϊκών συστοιχιών.
3. Σε περίπτωση ανέγερσης και άλλων χρήσεων δομικών κατασκευών εντός του γηπέδου (όπως κατοικία, γεωργικές αποθήκες κλπ.), αυτές συνυπολογίζονται στο παραπάνω καθοριζόμενο ποσοστό κάλυψης, ενώ ως προς τους λοιπούς όρους και περιορισμούς δόμησης για τις χρήσεις αυτές θα ισχύουν οι γενικοί της εκάστη αγρίου δόμησης ή οι πιο ειδικοί όροι και περιορισμοί που ισχύουν από άλλες ρυθμίσεις (Ζώνες Οικιστικού Ελέγχου, Γενικό Πολεοδομικό Σχέδιο ή Σχέδιο Ολομερές Οικιστικής Οργάνωσης Ανοιχτής Πόλης κλπ.).
4. Η εγκατάσταση των φωτοβολταϊκών συστημάτων και τυχόν ακόμας που χρησιμοποιεί για τη απέγκση του ηλεκτρονικού εξοπλισμού των συστημάτων αυτών πρέπει να απέχει από τα όρια των γηπέδων:
α) εγκάτασση ίση με 2.5μ., όταν το μέγιστο ύψος του εξοπλισμού υπερβαίνει τα 2.5μ.
β) απόσταση ίση με 5μ., όταν το μέγιστο ύψος του εξοπλισμού υπερβαίνει τα 2.5μ.
Ο υπολογισμός της ελάχιστης απόστασης βασίζεται στην προαλλή επί του αρζοντιου επιπέδου του συνόλου των εγκαταστάσεων του φωτοβολταϊκού εξοπλισμού για όλες τις πιθανές θέσεις που αυτός λαμβάνει κατά τη διάρκεια της λειτουργίας του.
5. Αναφαίρετη προϋπόθεση για την εγκατάσταση των φωτοβολταϊκών συστημάτων, είναι η απόδειξη της κυριότητας ή της νόμιμης κατοχής του γηπέδου για την εγκατάστασή τους.

ΔΗΛΩΣΗ ΜΗΧΑΝΙΚΟΥ (Ν.8/1/77)

Δηλώνω σύμφωνα με το νόμο για τη γενοτυλόγο με στοιχεία Α.Β.Γ.Δ.Ε.Α. και εμβαδόν 6000.00 τ.μ. που είνοι το υπ'αριθ. 991 αγροτεμάχιο της Συμπληρωματικής Διανομής Αγροκτήματος Ιτέας - Μάνθιας του έτους 1987 που βρίσκεται στη Τ.Κ Τριφυλλίου της Δ.Ε. Φερών του Δήμου Αλεξανδρούπολης της Π.Ε. Έβρου. ότι:
α.) Είναι άρτιο και οικοδομήσιμο σύμφωνα με τις Πολεοδομικές Διατάξεις.
β.) Βαίνονται εντός σχεδίου πόλεως.
γ.) Δεν υπάγονται στις διατάξεις των άρθρων 5 και 6 του Ν.1337/83 και δεν έχει υποχρέωση εισφοράς σε γη ή χρήμα διότι στην περιοχή του ακινήτου δεν έχει κυρωθεί Σχέδιο Διάταξης του άρθρου 12 του Ν.1337/83.
δ.) Η πλειοψή του ακινήτου είναι υπό επιμηνογοσφαση για οι συνεχεί εθνικού Κτηματολογίου.
ε.) Βινός αυτού δε βαίαρνται επιβάρη γραμμές μεταφοράς υψηλής τάσης της ΔΕΗ, αγωγός φυσικού αερίου ή βέμπ.
στ.) Είναι εκτός εγκεκριμένου ΓΠΣ ή ΣΑΟΠΟΛ.
ζ.) Σε εφαρμογή των διατάξεων της παρ.6 άρθρο 142 Ν.4483/17 δηλώνω ότι στην περιοχή του γεωτεμαχίου δεν υπάρχει καλιεργούμενη ή μπό ανάγκαση δασικής χάρης
η.) Βινός του ακινήτου και κατά μήκος του τεσσάτου του δεν υπάρχουν βέντρα.
θ.) Τα φυτά εξ' εγκαταστά- σε Τζιβδ, Δημοτικό ή Κοινοτικό αρδευτικό δίκτυο και εντός αυτού δεν υπάρχει μεγάτρεπτη.
ι.) Τα σκίντρα απέχει 3400μ. από την Εγνατία Οδό, 3520μ. από την Εθνική Οδό 51 Αρδανίου - Ορεστιάδος (Κάβκιος Πόνος), 820μ. κοτά που ανομιού ηέλες και πάνω από 800μ. από τη θάλασσα. Το ακίντρα βρίσκεται εκτός περιοχών δικτύου ΚΑΛΙΑΝ & ΝΑΤΙΟΝΑ 2000 και δεν καταλαμβάνει δημόσια ή αιρατούς έκτασης ή αμμοκλιτικού χάρακα.

ΘΕΣΣΑΛΟΝΙΚΗ 02-03-2026
Ο ΜΗΧΑΝΙΚΟΣ

ΙΔΙΟΚΤΗΣΙΑΚΟ ΚΑΘΕΣΤΩΣ ΓΕΩΤΕΜΑΧΙΟΥ

Το αγροτεμάχιο με αρ. ποιμένα 991 Συμπληρωματικής Διανομής Αγροκτήματος Μανθίας Σουφλίου του 1987 ανήκει κατά πλήρη κυριότητα στον Ηλεκτρο Αμοιβάδη που ανέκτησε ουσιαστικά με το υπ' αρ. 443/23/28-06-1968 παραχωρητήριο της Διεύθυνσης Εποικισμού του Υπουργείου Γεωργίας, που μεταγράφηκε στο Υποθηκοφυλακείο Σουφλίου στον τόμο και στον αριθμό ατος .

Ο Πλειόδης Αμοιβάδης του Ανέκτη γεννηθείσων για 25 έτη (- - Δικ - -) της εν λόγω ιδιοκτησίας στην εκκρεμική κληρονομιά με την επωνυμία "ΕΝΕΡΓΕΙΑΚΗ ΚΟΙΝΟΤΗΤΑ ΣΑΠΩΝ ΠΕΡΙΟΡΙΣΜΕΝΗΣ ΕΥΘΥΝΗΣ" με ΑΦΜ .....
δενδρών στις από - - - φυτικού συμβατικού.

ΕΜΒΑΔΟΝ ΓΕΩΤΕΜΑΧΙΟΥ: Ε (Α.Β.Γ.Δ.Ε.Α.) = 6000.00 τ.μ.
ΓΑΡΑΤΗΡΗΣΕΙΣ
1.Το διάγραμμα είναι αναγμένο στο κρατικό σύστημα συντεταγμένων ΕΓΣΑ'87
2.Οι διαστάσεις και το εμβαδόν υπολογίστηκαν αναλυτικά από τις συντεταγμένες των κορυφών
3.Η εδρογτηση από το ΕΓΣΑ 87 πραγματοποιήθηκε με συστημα GPS και κάποιους χρήση του Ελληνικού Συστήματος Βιτοποιησης - HEPOS

ΔΗΛΩΣΗ ΙΔΙΟΚΤΗΤΗ (Ν. 4623/2019)
Ο ειδικά υποκείμενος/η Ηλεκτρός Αμοιβάδης του Ανέκτη, δηλώνω ότι:
α) Είμαι ιδιοκτήτης με στοιχεία Α.Β.Γ.Δ.Ε.Α. με εμβαδόν 6000.00 τ.μ. που είνοι το αρ. 991 αγροτεμάχιο της Συμπληρωματικής Διανομής Αγροκτήματος Μανθίας έτους 1987 στη ρητή αγρίου περιοχή της Τοπικής Κοινότητας Τριφυλλίου της Δ.Ε. Φερών του Δήμου Αλεξανδρούπολης, υπολογίσιμη από εμένα, και
εξειδικεύω για την ακρίβεια των δηλούμενων τμών του γεωτεμαχίου και για την έκταξή του και την ύπαρξη του δικαιώματος μου να ζητάω την έκδοση άδειας δόμησης.

Ο ΔΗΛΩΝ

ΕΡΓΟΔΟΤΗΣ :
ΕΝΕΡΓΕΙΑΚΗ ΚΟΙΝΟΤΗΤΑ ΣΑΠΩΝ ΠΕΡΙΟΡΙΣΜΕΝΗΣ ΕΥΘΥΝΗΣ

ΕΡΓΟ :
ΤΟΠΟΓΡΑΦΙΚΗ ΑΠΟΤΥΠΩΣΗ

ΘΕΣΗ : Τ.ΚΟΙΝΟΤΗΤΑ ΤΡΙΦΥΛΛΙΟΥ Δ.Ε. ΦΕΡΩΝ
ΔΗΜΟΥ ΑΛΕΞΑΝΔΡΟΥΠΟΛΗΣ Π.Ε. ΕΒΡΟΥ Π. ΑΝΑΤΟΛΙΚΗΣ ΜΑΚΕΔΟΝΙΑΣ-ΘΡΑΚΗΣ
ΑΓΡΟΤΕΜΑΧΙΟ 991 ΣΥΜΠΛΗΡΩΜΑΤΙΚΗΣ ΔΙΑΝΟΜΗΣ ΑΓΡΟΚΤΗΜΑΤΟΣ ΜΑΝΘΙΑΣ ΤΟΥ ΕΤΟΥΣ 1987

ΜΕΛΕΤΗΤΗΣ :
ΓΑΙΑ Α.Ε. ΜΕΛΕΤΩΝ-Δ. ΜΑΜΟΥΝΗΣ ΚΑΙ ΣΙΑ

ΘΕΜΑ ΣΧΕΔΙΟΥ	ΑΡΙΘΜΟΣ ΣΧΕΔΙΟΥ
ΤΟΠΟΓΡΑΦΙΚΟ ΔΙΑΓΡΑΜΜΑ	Τ-991

ΚΛΙΜΑΚΑ ΣΧΕΔΙΟΥ: 1:500
ΧΡΟΝΟΣ ΜΕΛΕΤΗΣ : ΜΑΡΤΙΟΣ 2020

Ο ΣΥΝΤΑΞΑΣ	ΘΕΩΡΗΣΗ