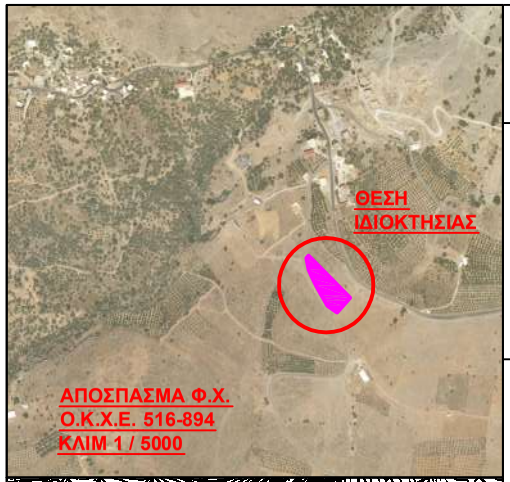

ΑΠΟΣΠΑΣΜΑ Φ.Χ.
Ο.Κ.Χ.Ε. 516-894
ΚΛΙΜ 1 / 5000

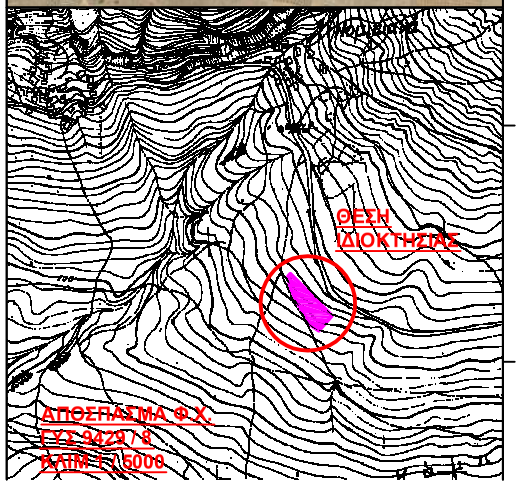

ΑΠΟΣΠΑΣΜΑ Φ.Χ.
Ε.Υ.Σ. 24229 / 8
ΚΛΙΜ 1/5000

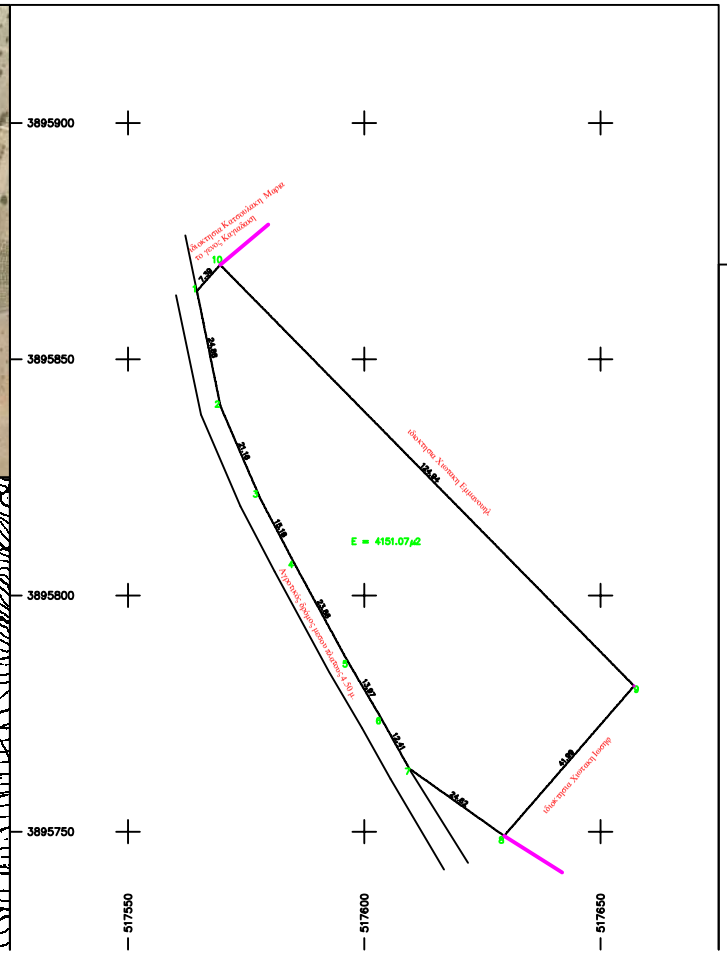

ΕΜΒΑΔΟΜΕΤΡΗΣΕΙΣ ΕΣΣΑ 87

ΕΜΒΑΔΟΜΕΤΡΗΣΗ ΓΗΠΕΔΟΥ			
Με τη βοήθεια των αριθμητικών συντεταγμένων των κορυφών του			
ΣΗΜΕΙΟ	X	Y	ΜΗΚΟΣ
1	517564.59	3895864.43	31.66
2	517559.57	3895859.05	21.16
3	517572.24	3895850.97	15.16
4	517564.98	3895837.57	33.89
5	517568.39	3895790.22	13.97
6	517573.47	3895777.15	17.41
7	517559.01	3895763.36	24.62
8	517539.59	3895749.05	41.99
9	517537.09	3895790.93	124.94
10	517559.52	3895864.04	7.30
1	517564.59	3895864.43	
Ε=1/2 Σ(Χν + Χν+1)(Υν − Υν+1)			
Ε = 4151.07μ2			

2. ΟΡΟΙ ΔΟΜΗΣΗΣ ΕΚΤΟΣ ΟΙΚΙΣΜΟΥ (Π.Δ.24.5.85,)
Κατά συμπλήρωση 1ρητο απο οικοδομήσιμο απο απο αρότραια

1. σε ΟΙΚ.χωρια αρ.= 4.000 μ2/ρια με πρόσωπο σε κοινοτικό οδό 20.00 μ.
Κατά περίπτωση της νομοθεσίας της 31-12-63 δεν χωρίζονται αρότραια.
(Ν.1337/83 ΦΕΚ 33Α/24-12-83)

Για κατοικία : εδαφικός ΚΟΣ απο 30 χρόνια 0,20 με μεγιστο όγκους 200,00 τ.μ

2. Απόσταση σπιτιού απο τα ξύλα 15,00 μ/ρια . Κατά παράλειψη τα αξιοπρεπή
χωρις τους 15-4-84 απο 7,50 μ/ρια αξίωνα. τροφοδοσία της απόστασης της των
15,00 μ/ρια δεν χωρίζει η εκκλησία (Ν.Δ 17-7-31 ΦΕΚ 208Α)

3 ΔΗΛΩΣΗ ΙΔΙΟΚΤΗΤΗ (Ν. 4030/2011)
Ο παραπάνω υπογεγραμμένος ε. Καγιαδακής Χρηστό δήλωνω ότι :
να ξύρα του γεωτεμαχίου εμβαδού 4151,07 τ.μ
που βρίσκονται εντός των ορίων του οικισμού ΒΟΤΒΑ ΔΔ Δήμου Σφακίων
Π.Ε. Χανίων υποδείχθηκαν απ' αρότρα.
Ενήμερωση για την ακρίβεια των δηλωμένων ορίων του γεωτεμαχίου και για τιμωρία αυτήν
Ο ΔΗΛΩΝ

4. ΔΗΛΩΣΗ ΜΗΧΑΝΙΚΟΥ (ν.651/77)
Ο παραπάνω υπογράψας , δήλωνω ότι
το γεωτεμάχιο που βρίσκεται στο οικοδ. Τοπογραφικό(διάγραμμα με στοιχεία 2,3,5,10,1)
και ΣΥΝΟΛΙΚΟΥ ΕΜΒΑΔΟΥ = 4151,07 τ.μ βρίσκεται εντός των ορίων του οικισμού ΒΟΤΒΑ ΔΔ Δήμου
των Ιδρυμ. Χρόνων
Είναι ξύρα απο οικοδομήσιμο εντός παραπάνω και απο αύτον δεν σημειώνεται στον χάρτη που δώσε
η οι παραπάνω γεωτ ? σε οικοδ. παραπάνω.
• ΕΧΕΙ ΕΚΤΙΣΘΕΙ ΕΞΩΤΕΡΙΚΟ ΔΙΚΤΥΟ ΗΛΕΚΤΡΟΔΟΤΗΣΗΣ ΧΩΡΙΣ ΤΗΝ Δ.Ε.Η
• ΕΧΕΙ ΕΚΤΙΣΘΕΙ ΔΙΚΤΥΟ ΤΗΛΕΦΩΝΙΑΣ ΧΩΡΙΣ ΤΟΥΣ ΟΡΓΑΝΙΣΜΟΥΣ ΤΗΛΕΠΙΚΟΙΝΩΝΙΩΝ
• ΑΥΤΗ ΑΥΤΗ ΔΕΝ ΕΧΕΙ ΓΙΝΕΙ ΚΑΜΙΑ ΑΛΛΗ ΟΙΚΟΔΟΜΗΣΗ
• ΔΕΝ ΑΠΕΧΕΙ ΑΠΟ ΔΑΣΙΚΗ ΓΗ ΠΕΡΙΟΧΗ ΚΑΙ ΔΕΝ ΕΧΕΙ ΔΑΣΟΣ
• ΑΠΕΧΕΙ ΑΠΟ ΤΗΝ ΠΛΑΤΕΙΑ > 4000 μ2/ρια (παρ/σια)
• Βρίσκεται εντός περιοχής NATURA N.3937/A/31-3-2011 GR 4340012

5. ΠΑΡΑΤΗΡΗΣΕΙΣ

1. Το διάγραμμα είναι εντελώς στο ερατεινό σύστημα συντεταγμένων ΕΣΣΑ 87
2. Οι διαστάσεις και το εμβαδό υπολογίστηκαν απολυτά απο τις συντεταγμένες των κορυφών
3. Η αποτύπωση έγινε με τακυμετρικο Υργανο GPS ακριβείας + ολί 0,05 εκ.
4. Τα ξύρα μου υποδείχτηκαν απο τον ιδιο.
5. Δεν μου υποδείχτηκαν συμβόλαια ? τίτλοι κτ?σης.

ΝΟΕΜΒΡΙΟΣ 2015 Ο ΔΗΛΩΝ

ΕΡΓΟΔΟΤΗΣ
ΚΑΓΙΑΔΑΚΗΣ ΧΡΗΣΤΟΣ

ΕΡΓΟ
ΤΟΠΟΓΡΑΦΙΚΟ ΔΙΑΓΡΑΜΜΑ

ΘΕΣΗ
'ΚΟΝΤΟΛΙΟ '' ΕΚΤΟΣ ΟΡΙΩΝ ΟΙΚΙΣΜΟΥ ΒΟΤΒΑ
Δ.Δ . ΑΣΦΕΝΔΟΥ – ΔΗΜΟΤ ΣΦΑΚΙΩΝ – Π.Ε ΧΑΝΙΩΝ

ΜΕΛΕΤΗΤΕΣ
ΦΙΩΤΑΚΗΣ Ι. ΣΤΑΥΡΟΣ

Θ Ε Μ Α	ΑΡ. ΣΧΕΔΙΟΥ
ΕΜΒΑΔΟΜΕΤΡΗΣΗ ΑΓΡΟΤΕΜΑΧΙΟΥ + ΑΠΟΣΠΑΣΜΑ ΧΑΡΤΗ 1:5000	1

ΚΛΙΜΑΚΑ 1/500

ΧΡΟΝΟΣ ΜΕΛΕΤΗΣ ΙΑΝΟΤΑΡΙΟΣ 2020

ΤΠΟΓΡΑΦΗ

ΣΦΡΑΓΙΔΑ