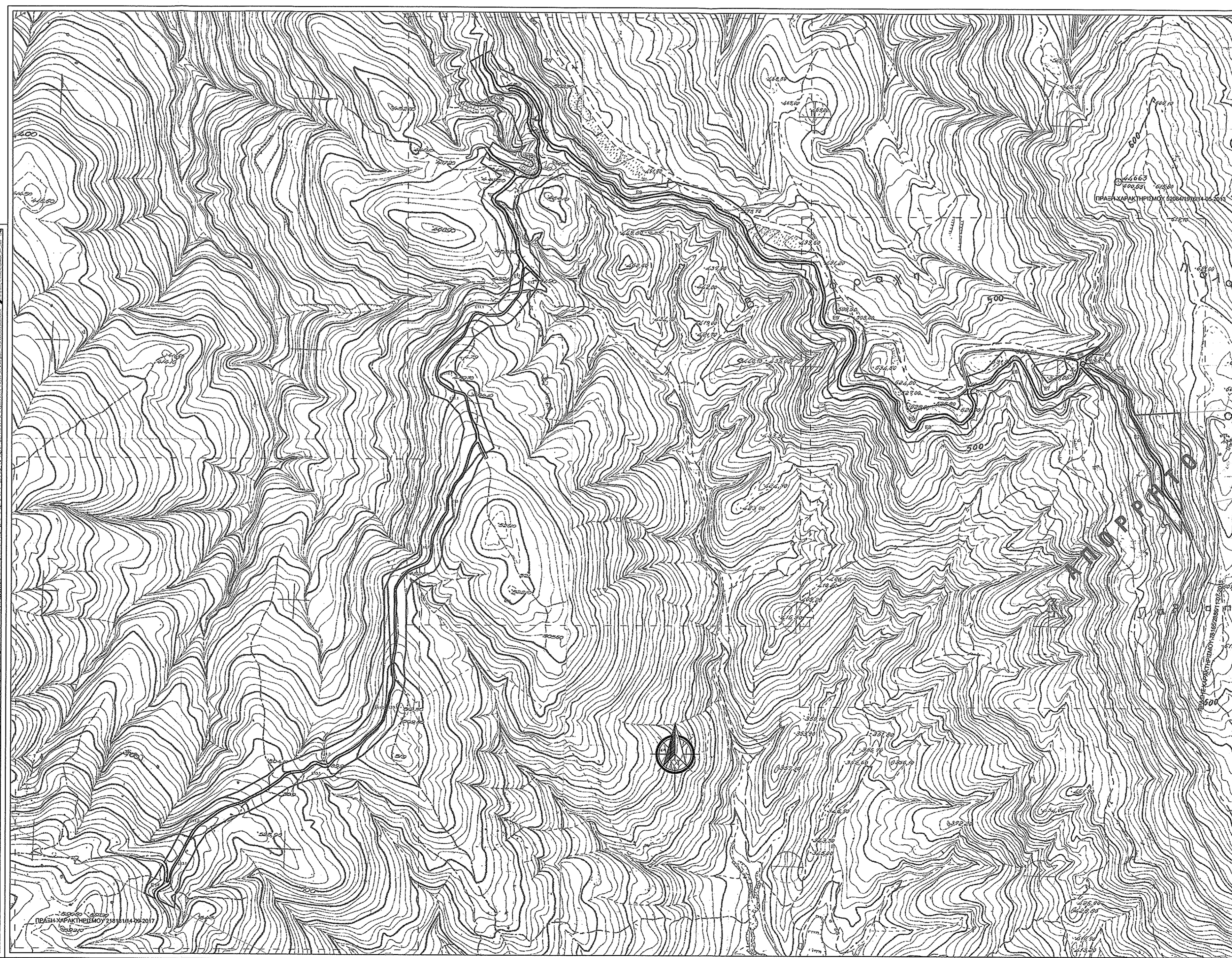
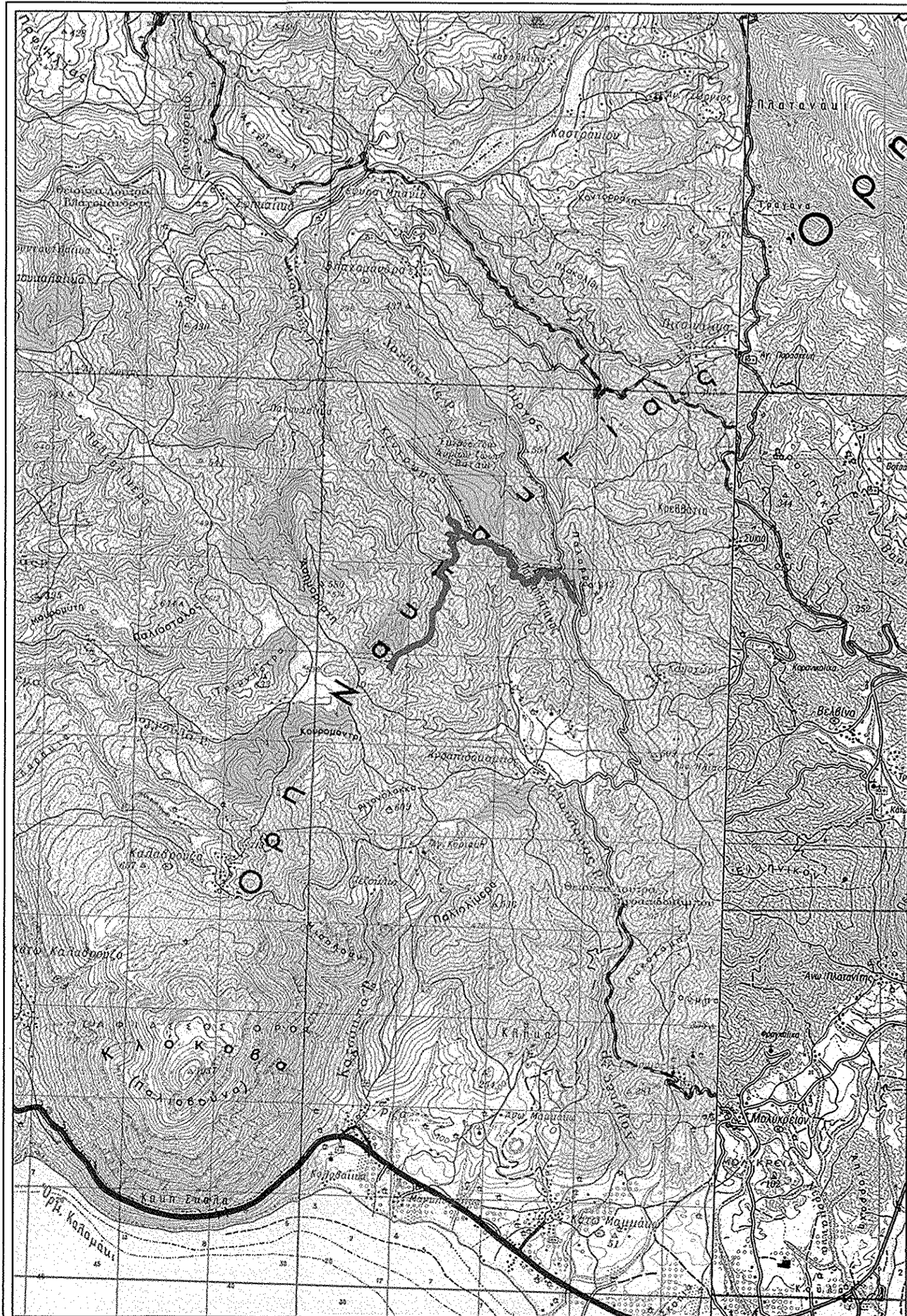






ΑΠΟΣΠΑΣΜΑ ΧΑΡΤΗ ΚΛΙΜΑΚΑΣ 1:50.000



ΥΠΟΜΝΗΜΑ

-  ΟΡΙΟ ΠΡΑΞΗΣ ΧΑΡΑΚΤΗΡΙΣΜΟΥ
-  ΟΡΙΟ ΑΛΛΩΝ ΠΡΑΞΕΩΝ ΧΑΡΑΚΤΗΡΙΣΜΟΥ
-  ΟΡΙΟ ΑΝΑΔΑΣΩΤΕΑΣ
-  ΥΦΙΣΤΑΜΕΝΕΣ ΟΔΟΠΟΙΕΣ

ΦΟΡΕΑΣ	VAΤΟΡΑ ΕΝΕΡΓΕΙΑ Α.Ε.
ΙΔΙΟΚΤΗΤΗΣ	VAΤΟΡΑ ΕΝΕΡΓΕΙΑ Α.Ε.
ΕΡΓΟ	ΑΙΟΛΙΚΟ ΠΑΡΚΟ ΚΛΟΚΟΒΑ ΙΣΧΥΟΣ 3ΜW
ΘΕΣΗ	"ΚΛΟΚΟΒΑ" Δ.Ε. ΧΑΛΚΕΙΑΣ, Δ. ΝΑΥΠΑΚΤΙΑΣ Π.Ε. ΑΙΤΩΛΟΑΚΑΡΝΑΝΙΑΣ

ΘΕΜΑ ΣΧΕΔΙΟΥ	ΤΟΠΟΓΡΑΦΙΚΟΣ ΧΑΡΤΗΣ ΚΛΙΜΑΚΑΣ 1:5000 Γεωγρ. Υπόβαθρο Χάρτης ΓΥΣ 1:5000 αρ. φύλλων 6204 8, 6205 7 Για τον έργο του υποέργου	ΠΟ ΘΕΩΡΗΘΗΚΕ Ημερομηνία: 9/2/2020 Ομοτιμία: 100% Ημερομηνία: 2/2/2020
ΒΑΣΙΛΕΙΟΣ Φ. ΝΤΖΙΜΑΝΗΣ ΔΑΣΟΛΟΓΟΣ - ΠΕΡΙΒΑΛΛΟΝΤΟΛΟΓΟΣ ΥΠ. ΤΡΙΚΟΥΠΗ 253 ΠΑΝΙΠΟΛΙΟ Δ. ΑΓΡΙΝΙΟΥ ΑΦΜ: 044513036 - ΔΙΟ ΑΓΡΙΝΙΟΥ Α.Μ.Μ.: 14432, ΤΗΛ: 6924275944	Αναστασία Λεπίδη Δασολόγος με 2 ^η βαθμίδα ΙΑΝΟΥΑΡΙΟΣ 2020	Γεώργιος Ράπτης ΠΕΓ Δασολόγος με Α' βαθμίδα
ΚΛΙΜΑΚΑ 1:5000		