ΤΟΠΟΓΡΑΦΙΚΟ ΔΙΑΓΡΑΜΜΑ
ΑΓΡΟΤΕΜΑΧΙΩΝ - ΕΚΤΑΣΕΩΝ

ΦΕΡΟΜΕΝΟΣ ΙΔΙΟΚΤΗΤΗΣ: CONSORTIUM SOLAR POWER SYSTEMS ATE

ΔΙΕΥΘΥΝΣΗ - ΘΕΣΗ : ΕΚΤΟΣ ΣΧΕΔΙΟΥ ΠΟΛΗΣ ΣΤΗΝ ΚΤΗΜΑΤΙΚΗ ΠΕΡΙΦΕΡΕΙΑ Τ.Κ. ΑΧΛΑΔΙΑΣ
Δ.Ε. ΔΟΜΟΚΟΥ, ΔΗΜΟΥ ΔΟΜΟΚΟΥ, ΝΟΜΟΥ ΦΘΙΩΤΙΔΑΣ, ΣΤΗ ΘΕΣΗ "ΠΡΟΣΗΛΙΑ"

Σύστημα Συντεταγμένων

- DATUM : ΑΘΗΝΩΝ
- ΕΛΛΕΙΨΟΕΙΔΕΣ : GRS 80 (Ε.Γ.Σ.Α '87) a=6 378 137 , f=1/298.2572236
- ΠΡΟΒΟΛΗ : Εγκαρσια Μερκατορικη
- Φ.Χ. 1:50.000 "ΔΟΜΟΚΟΣ"
- ΑΡΧΗ ΣΥΝΤΕΤΑΓΜΕΝΩΝ Φ = 38 04' Λ = 23 55'

(161) ΑΡΙΘΜΟΣ ΤΕΜΑΧΙΟΥ ΑΝΑΔΑΣΜΟΥ ΑΧΛΑΔΙΑΣ (ΔΟΜΟΚΟΥ) (ΕΤΟΥΣ 1964)

ΟΡΟΙ ΔΟΜΗΣΗΣ

ΦΕΚ 1556/Β/22-09-2010 ΟΠΩΣ ΤΡΟΠΟΠΟΙΗΘΗΚΕ
ΜΕ ΤΟ ΦΕΚ 583/Β/14-04-2011 ΚΑΙ ΦΕΚ 376 ΑΑΠ/2010

ΥΠΟΜΝΗΜΑ

🟥 ΟΡΙΟ

ΕΜΒΑΔΟΝ ΤΕΜΑΧΙΟΥ 161
- ΕΜΒΑΔΟΝ (A1,A2,A3,...,A16,A17,A18-A1)
Ε = 60938.00M2

ΕΜΒΑΔΟΝ ΤΕΜΑΧΙΟΥ 162
- ΕΜΒΑΔΟΝ (B1,B2,B3,B4,B5,B6-B1)
Ε = 35125.00M2

ΚΛΙΜΑΚΑ : 1:1.000

Τα Όρια Υπεδείχθησαν απο τον Ιδιοκτήτη

Ο ΜΗΧΑΝΙΚΟΣ

ΠΑΝΑΓΙΩΤΗΣ ΗΛ. ΣΤΑΜΑΤΗΣ
ΑΓΡΟΝΟΜΟΣ & ΤΟΠΟΓΡΑΦΟΣ ΜΗΧ/ΚΟΣ
ΔΙΠΛ. ΕΘΝΙΚΟΥ ΜΕΤΣΟΒΙΟΥ ΠΟΛΥΤΕΧΝΕΙΟΥ-
ΜΕΛΟΣ Τ.Ε.Ε. ΑΡΙΘΜΟΣ ΜΗΤΡΩΟΥ: [illegible]
ΟΘΩΝΟΣ 1 & [illegible] - Τ.Κ. 35100 ΛΑΜΙΑ
ΤΗΛ.: [illegible]
ΑΦΜ [illegible] ΔΟΥ ΛΑΜΙΑΣ

ΛΑΜΙΑ ΑΠΡΙΛΙΟΣ 2020

ΣΥΝΤΕΤΑΓΜΕΝΕΣ ΟΡΙΩΝ ΑΓΡΟΤΕΜΑΧΙΩΝ

α/α	X	Y
A1	365177.07	4336609.06
A2	364983.08	4336328.62
A3	364757.73	4336320.15
A4	364863.48	4336464.57
A5	364876.85	4336479.92
A6	364902.36	4336498.67
A7	364938.71	4336519.07
A8	364956.77	4336532.96
A9	364971.38	4336552.67
A10	365017.49	4336587.84
A11	365039.94	4336610.79
A12	365050.41	4336635.77
A13	365068.07	4336654.07
A14	365099.98	4336663.11
A15	365130.3	4336661.83
A16	365145.54	4336655.17
A17	365166.25	4336627.93
A18	365174.93	4336611.55

α/α	X	Y
B1	365229.4	4336337.87
B2	365216.26	4336533.93
B3	365195.39	4336567.53
B4	365180.93	4336592.37
B5	365177.34	4336600.48
B6	364989.09	4336328.35

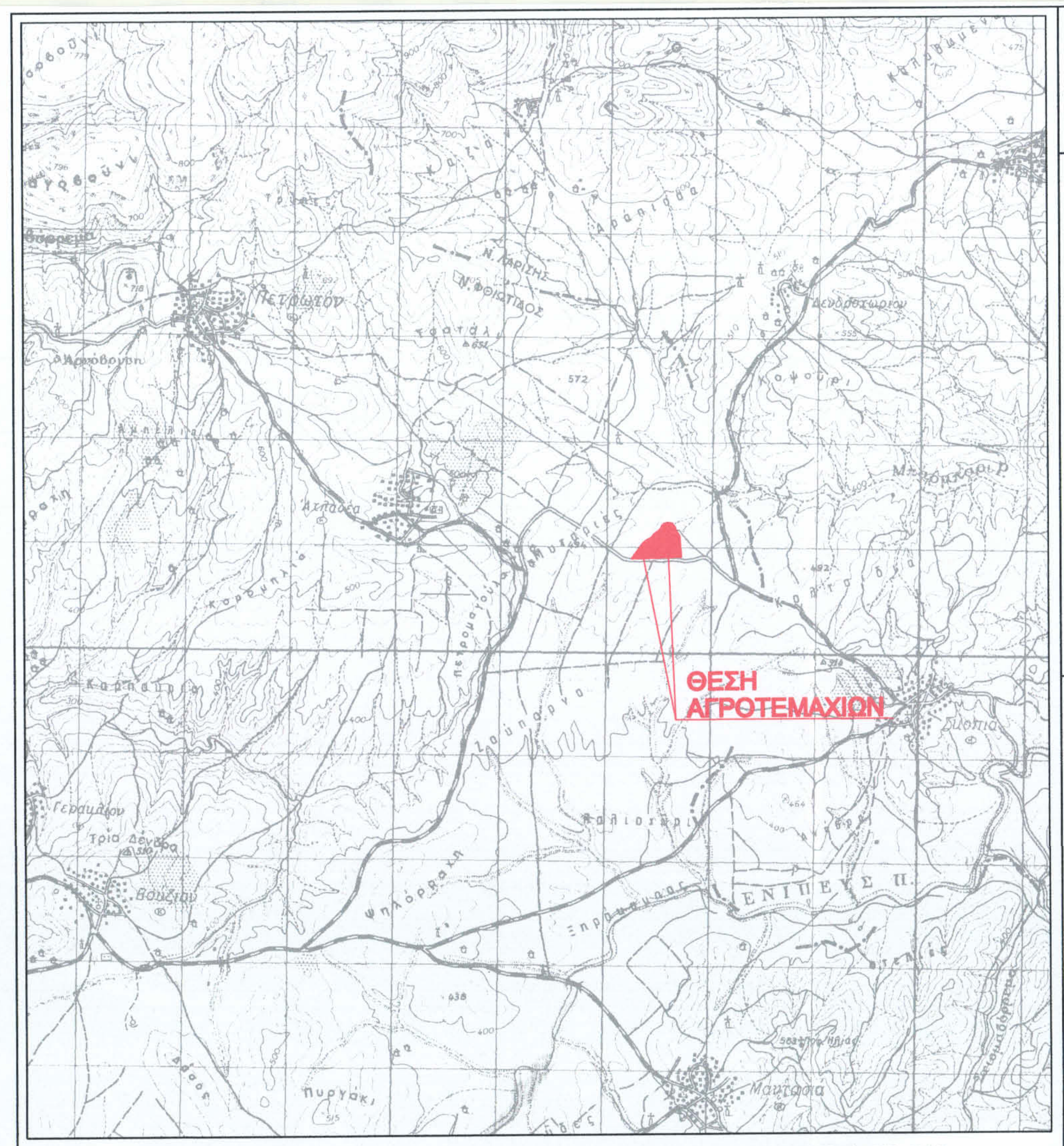
ΘΕΣΗ ΑΓΡΟΤΕΜΑΧΙΩΝ

ΑΠΟΣΠΑΣΜΑ ΧΑΡΤΗ Γ.Υ.Σ. - Φ.Χ. ΔΟΜΟΚΟΥ - ΚΛΙΜΑΚΑ 1: 50.000

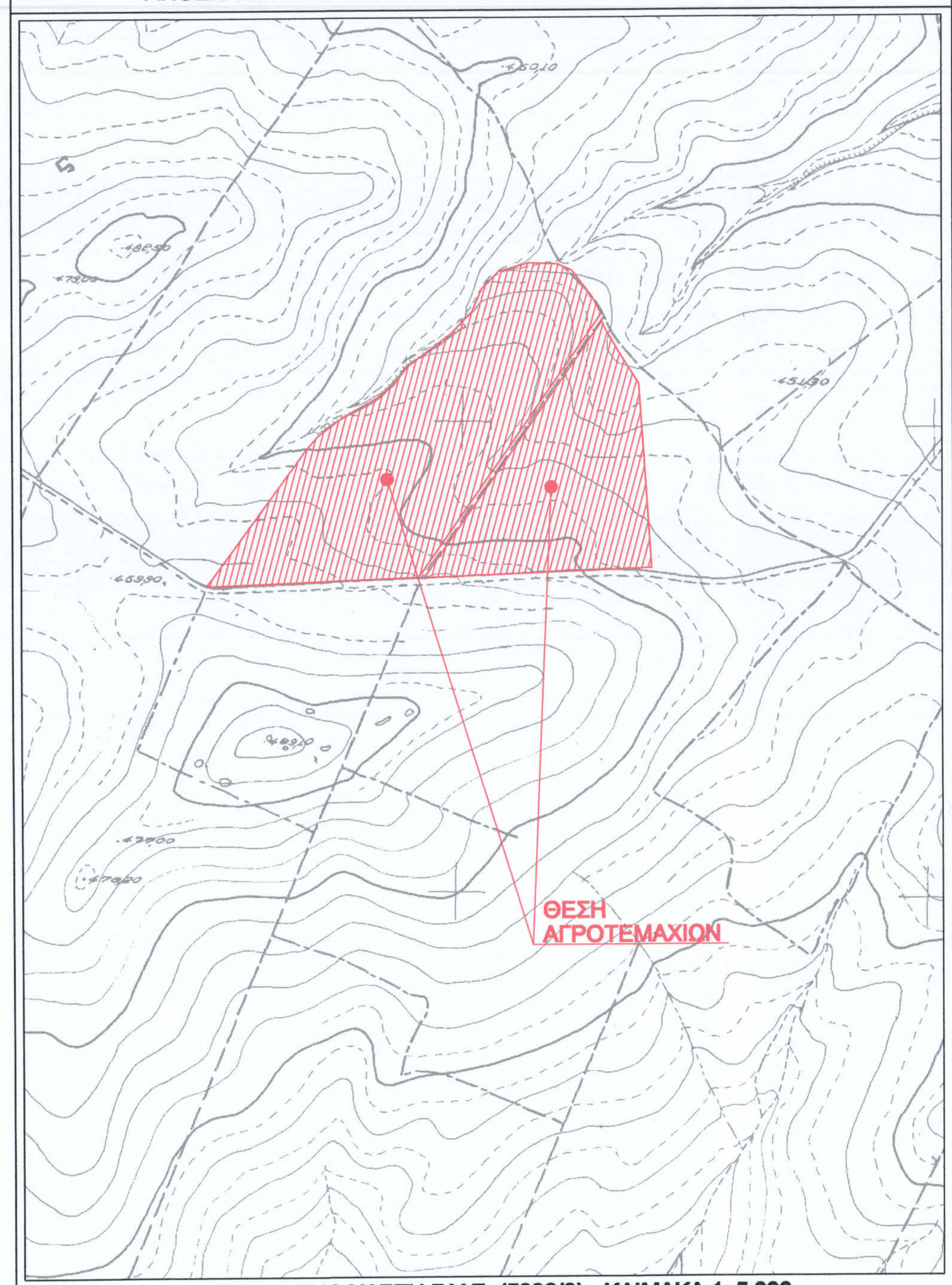
ΘΕΣΗ ΑΓΡΟΤΕΜΑΧΙΩΝ

ΑΠΟΣΠΑΣΜΑ ΧΑΡΤΗ Γ.Υ.Σ. (5332/3) - ΚΛΙΜΑΚΑ 1: 5.000

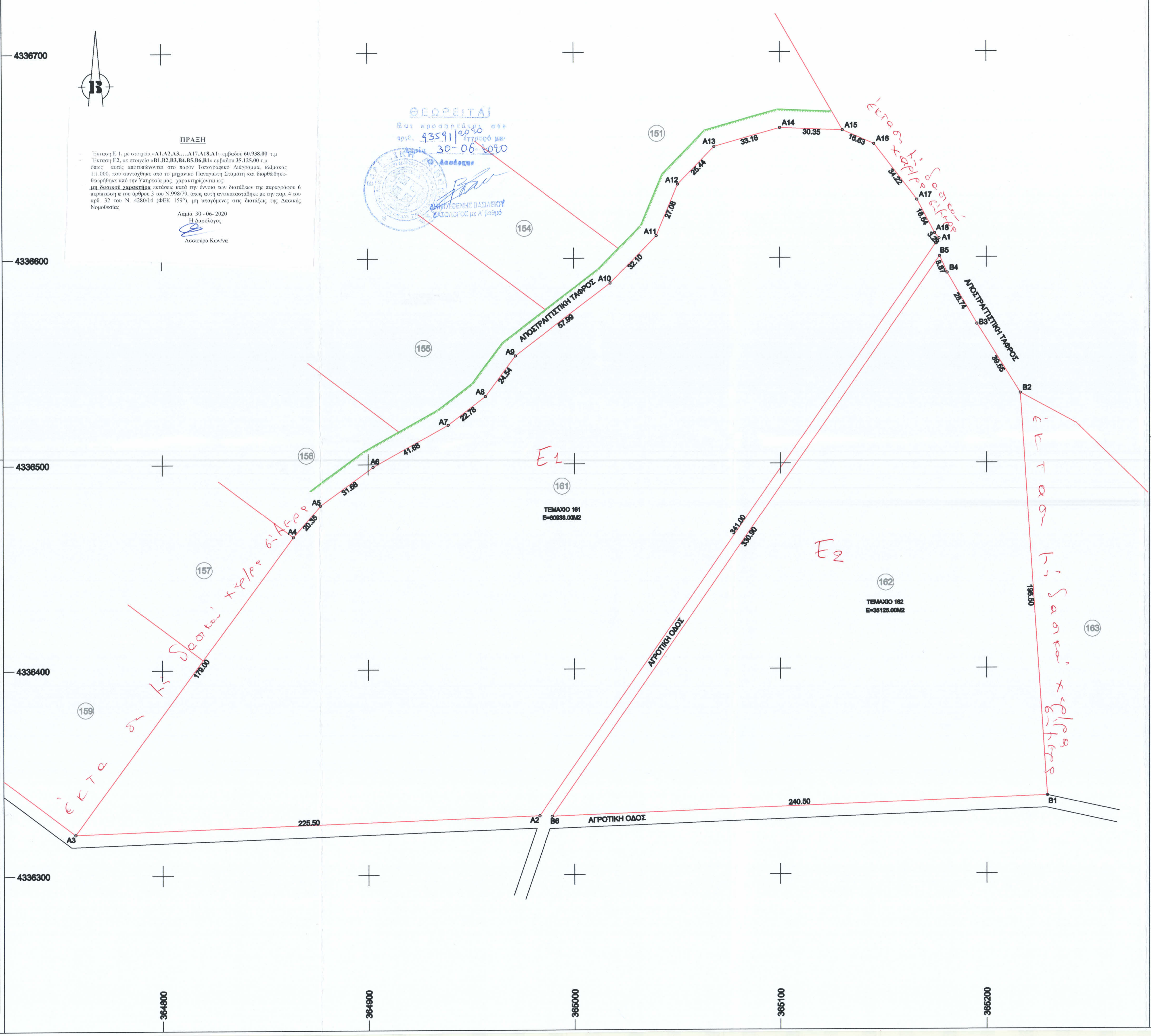
4336700
4336600
4336500
4336400
4336300
364800
364900
365000
365100
365200
A1
A2
A3
A4
A5
A6
A7
A8
A9
A10
A11
A12
A13
A14
A15
A16
A17
A18
B1
B2
B3
B4
B5
B6
179.00
20.35
31.66
41.66
22.76
24.54
57.99
32.10
27.08
25.44
33.16
30.35
16.63
34.22
18.54
3.28
8.87
28.74
39.55
196.50
240.50
225.50
341.00
330.90
ΑΠΟΣΤΡΑΓΓΙΣΤΙΚΗ ΤΑΦΡΟΣ
ΑΠΟΣΤΡΑΓΓΙΣΤΙΚΗ ΤΑΦΡΟΣ
ΑΓΡΟΤΙΚΗ ΟΔΟΣ
ΑΓΡΟΤΙΚΗ ΟΔΟΣ
ΤΕΜΑΧΙΟ 161
E=60938.00M2
ΤΕΜΑΧΙΟ 162
E=35125.00M2
151
154
155
156
157
159
161
162
163
Ε1
Ε2
έκτασ. μη δασικού χαρ/ρα [illegible]
έκτασ. μη δασικού χαρ/ρα [illegible]
έκτασ. μη δασικού χαρ/ρα [illegible]

ΠΡΑΞΗ

- Έκταση **Ε 1,** με στοιχεία «**A1,A2,A3,…,A17,A18,A1**» εμβαδού **60.938,00** τ.μ
- Έκταση **Ε2,** με στοιχεία «**B1,B2,B3,B4,B5,B6,B1**» εμβαδού **35.125,00** τ.μ

όπως αυτές αποτυπώνονται στο παρόν Τοπογραφικό Διάγραμμα, κλίμακας 1:1.000, που συντάχθηκε από το μηχανικό Παναγιώτη Σταμάτη και διορθώθηκε-θεωρήθηκε από την Υπηρεσία μας, χαρακτηρίζονται ως:
μη δασικού χαρακτήρα εκτάσεις κατά την έννοια των διατάξεων της παραγράφου **6** περίπτωση **α** του άρθρου 3 του Ν.998/79, όπως αυτή αντικαταστάθηκε με την παρ. 4 του αρθ. 32 του Ν. 4280/14 (ΦΕΚ 159^Α), μη υπαγόμενες στις διατάξεις της Δασικής Νομοθεσίας

Λαμία 30 - 06- 2020
Η Δασολόγος

Ασσιούρα Κων/να

ΘΕΩΡΕΙΤΑΙ
και προσαρτάται στο
αριθ. 43591|2020 έγγραφό μας
Λαμία 30-06-2020
Ο Δασάρχης
ΔΗΜΟΣΘΕΝΗΣ ΒΑΣΙΛΕΙΟΥ
ΔΑΣΟΛΟΓΟΣ με Α' βαθμό