Απόσπασμα Φύλλου Χάρτου Διανομής
"Κολχική" Φλωρίνης 1929
Κλίμακα 1/5000

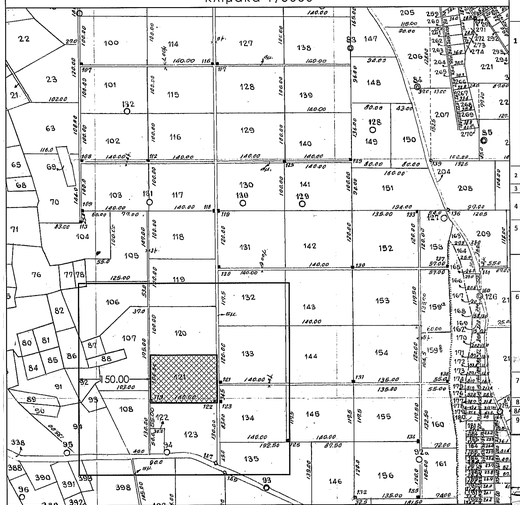

Απόσπασμα Φύλλου Χάρτου Γ.Υ.Σ.
Πινακίδα "3272_4 " - Κλίμακα 1/5000

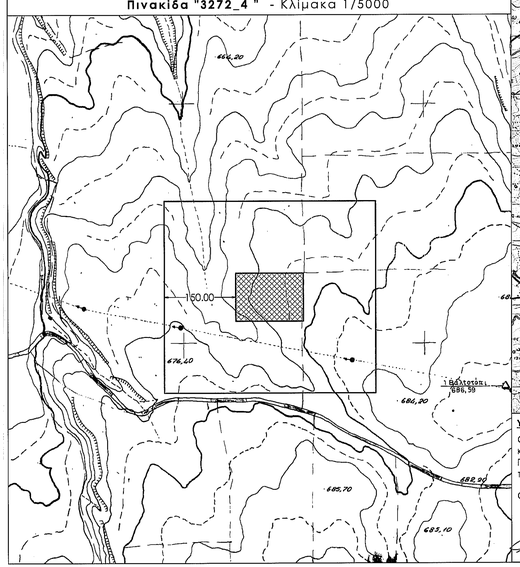

ΟΡΟΙ ΔΟΜΗΣΗΣ ΕΚΤΟΣ ΣΧΕΔΙΟΥ ΠΟΛΕΩΣ
ΠΔ/24-5-85 (ΔΟΜΗΣΗ ΕΚΤΟΣ ΣΧΕΔΙΟΥ) (ΦΕΚ-270/Δ/31-5-85) [ΙΣΧΥΕΙ από 31-5-85]

			Αρτιότητα Εμβαδόν (τ.μ.)	Αρτιότητα Πρόσωπο (μ.)	Αρτιότητα Βάθος (μ.)	ΣΔ ή Δόμηση	Κάλυψη	Όροφοι, Ύψος	Αποστάσεις περίσσιου από όρια γειτ. (μ.)
1	1.1.α	**Γενικώς**	**4.000**	**25** *όχι για 2 & 3*		**0,2** (αρ. 1-α)	**10%** (αρ. 1.3)	Όροφοι **2**, Υ: **7,5 μ** *(+1,2 στέγη) ενιαίος όγκος**	**15**
	1.1.β	σε Διαθεσιές- κοινοτικές οδούς κλπ	4.000	45	50				
		κατά παρέκκλιση							
	1.2.α	α: Εντός ζώνης, κάν στις 24.04.1977	2.000						
	1.2.β	β. Κατά τη δεμοσίευση του ΠΔ σε Διαθεσ- κοινοτικές οδούς κλπ							Υπό προϋποθέσεις **7,5 ή 5 ή 2,5** (αρ. 1.9)
		β.1: εάν στις 12.11.1962	750	10	15				
		β.2: εάν στις 12.09.1964	1.200	20	35				
		β.3: εάν στις 17.10.1978	2.000	25	40				
		β.4: μεταξύ 17.10.1978 & δημοσίευσης	4.000						
		Εντός *Natura 2000* (χωρίς τις παρεκκλίσεις)	10.000						
		κατ' εξαίρεση εάν άρτια στις 31.03.2011 (ν. 3937/2011 (Βιοποικιλότητα))	4.000						
	1.5.γ	Αποστάσεις από:							**15 / 10 / 10**
		ζώνη σπολ. Σιδηρ. γραμμής /όριο μέματος/ διασκής έκτασης							
2		**Γεωμορφοτογραφική & συνοχή**					30 %	Υ: Διάφορες παρεκκλίσεις	**2,5** (θερμοκήπια)
		Πολλές παρεκκλίσεις, ανά περίπτωση φορέα και χρήσης							
3		Αυτόνομες εγκαταστάσεις							0
4		**Βιομηχανικές εγκαταστάσεις**, λατομικές, **μεταλουτικές** ισχύουν και **Περιορισμοί χωροθέτησης**				0,9 (αλλά πολλές παρεκκλίσεις για υφιστάμενες εγκατ.)		Παρεκκλίσεις Υ: 32 μ (σε ειδικές περ.)	**10** (παρεκκλίσεις ως 2,5)
		Πολλές παρεκκλίσεις							
5		**Τραφεία, κατασκήνωση**				Ος 600 τμ για αγρική χρήση			
						Σλ: 0,2 *χωρίς περισσ. 600 τμ*			
		Παρεκκλίσεις για **υπεραγορές** κλπ (με ειδική εγκριση)					20%	Υ: 9 μ	

			Αρτιότητα Εμβαδόν (τ.μ.)	Αρτιότητα Πρόσωπο (μ.)	Αρτιότητα Βάθος (μ.)	ΣΔ ή Δόμηση	Κάλυψη	Όροφοι, Ύψος	Αποστάσεις κτιρίου από όρια γειτ. (μ.)
6		**Κατοικία**, μικτή χρήση, αγροτική κατοικία				γειτ. ως 4.000: 200 τμ για το τμήμα 4στρ-8στρ: 200 + (Ε-4στρ) x 0,01 για το τμήμα > 8στρ: 280 + (Ε-8στρ) x 0,01	Υ: 4 / 7,5 μ (*1όροφο/ 2όροφο τμήμα*) (& 1,2 στέγη)	
		γειτ. >4.000: 200 τμ							**5**
		γειτ. 1.200 -2.000 τμ δόμ= 150+(Ε-1200)/16							**5**
		γειτ. 750 -1.200 τμ δόμ= 100+(Ε-750)/9							**2,5**
7		**Κτίρια ζώων**, ΑΠΕ, και άλλα *Διάφορες παρεκκλίσεις παρεκκλίσεις για κτίρια αποστολίων με έγκριση*	500			1.20	50%		**2,5** (παρ)
8		Εγκαταστάσεις ΕΡΤ, ΟΤΕ και συναφή							
8Α		Διαχείριση απορριμμάτων							
9		**Εμπορικές αποθήκες**				0,2	20%	Υ: 7,5 μ	
		Διάφορες παρεκκλίσεις				0,4	40%	Υ: 11 /15 μ	

Απόσπασμα Φύλλου Χάρτου Γ.Υ.Σ.
Πινακίδα "ΦΛΩΡΙΝΑ"
Κλίμακα 1/50000

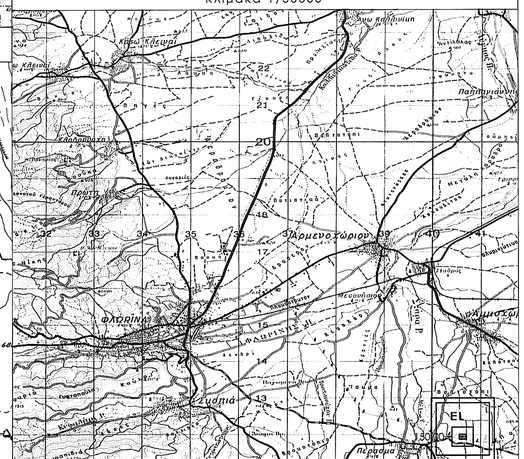

ΥΠΕΥΘΥΝΗ ΔΗΛΩΣΗ ΥΠΟΔΕΙΞΗΣ ΟΡΙΩΝ :

Ο παρακάτω υπογεγραμμένος, Κατικαρίδης Αλέξανδρος του Αλκιβιάδη, ιδιοκτήτης του αγροτεμαχίου με κτηματολογικό αριθμό διανομής 121, συνολικού εμβαδού 14.000,00 τ.μ., που βρίσκεται στην Τ.Κ. Κολχικής, της Δ.Ε. Περάσματος, του Δήμου Φλώρινας, δηλώνει υπεύθυνα και συμφωνεί **για τα όρια** της ιδιοκτησίας, όπως αυτά περιγράφονται στο παρόν τοπογραφικό διάγραμμα.

Ο ΔΗΛΩΝ

ΤΟΠΟΓΡΑΦΙΚΟ ΔΙΑΓΡΑΜΜΑ
ΚΛΙΜΑΚΑ 1/1000

ΠΙΝΑΚΑΣ ΣΥΝΤΕΤΑΓΜΕΝΩΝ ΚΟΡΥΦΩΝ
ΑΓΡΟΤΕΜΑΧΙΟΥ 121
ΣΕ ΠΡΟΒΟΛΙΚΟ ΣΥΣΤΗΜΑ ΣΥΝΤ/ΝΩΝ ΕΓΣΑ '87

α/α	X	Y
Α	287254,74	4514434,94
Β	287394,74	4514434,94
Γ	287394,74	4514334,94
Δ	287254,74	4514334,94

Σημείο	X	Y
1	287266,23	4514434,94
2	287264,03	4514434,94

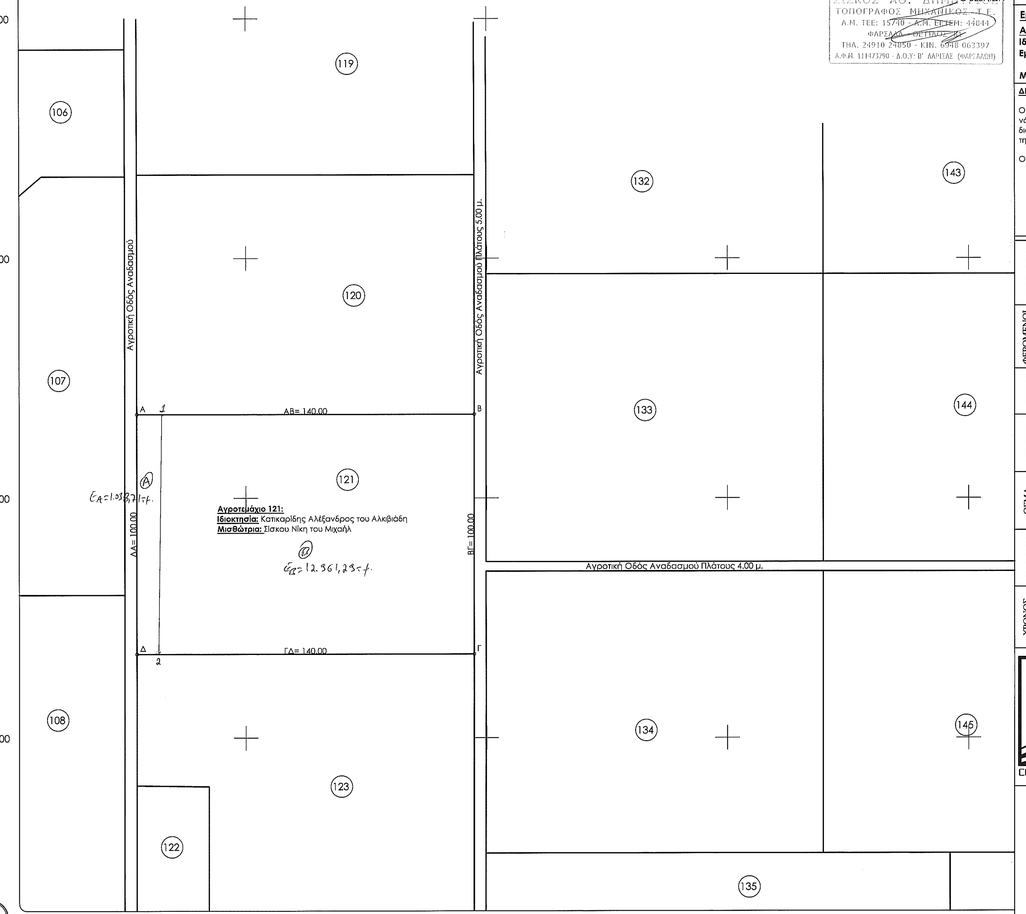

ΒΕΒΑΙΩΣΗ ΜΗΧΑΝΙΚΟΥ 651/77:

Ο παρακάτω υπογεγραμμένος ΣΙΣΚΟΣ ΔΗΜΗΤΡΙΟΣ, Τοπογράφος Μηχανικός, δηλώνω υπεύθυνα ότι το αγροτεμάχιο 121 όπως φαίνεται στο παρόν τοπογραφικό διάγραμμα υπό τα στοιχεία (Α,Β,Γ,Δ,Α) με καθαρό εμβαδό 14.000,00 τ.μ., βρίσκεται ΕΚΤΟΣ ΟΡΙΩΝ ΟΙΚΙΣΜΟΥ "ΚΟΛΧΙΚΗΣ" του Δήμου Φλώρινας της Π.Ε. Φλώρινας, όπως επίσης και ΕΚΤΟΣ από οποιοδήποτε Γενικό Πολεοδομικό Σχέδιο Πόλεως σύμφωνα με την αναλογούσα νομοθεσία.

Επίσης το αγροτεμάχιο με κτηματολογικό αριθμό 121 είναι κατά κανόνα άρτιο και οικοδομήσιμο σύμφωνα με τις ισχύουσες πολεοδομικές διατάξεις .

-Το παρόν αγροτεμάχιο δεν υπόκειται στις διατάξεις του Ν. 1337/83.
-Η περιοχή έχει ενταχθεί στις διαδικασίες του Εθνικού Κτηματολογίου βάσει σύμφωνα με τις διατάξεις του Ν.2308/95 .
-Το αγροτεμαχίο βρίσκεται ΕΚΤΟΣ προστατευόμενης περιοχής NATURA 2000.
-Εντός του αγροτεμαχίου δε διέρχονται ενέρειες γραμμές υψηλής τάσης της ΔΕΗ ή αγωγός φυσικού αερίου, και
-Εντός αυτού ή σε απόσταση μικρότερη των 20,00 μ. δεν διέρχεται ρέμα.

ΣΙΣΚΟΣ ΑΘ. ΔΗΜΗΤΡΙΟΣ Ο ΒΕΒΑΙΩΝ
ΤΟΠΟΓΡΑΦΟΣ ΜΗΧΑΝΙΚΟΣ Τ.Ε.
Α.Μ. ΤΕΕ: 15740 - Α.Μ. ΕΤΕΚΜ: 44844
ΦΑΡΣΑΛΑ - ΘΕΣΣΑΛΙΑΣ 81
ΤΗΛ. 24910 24850 - ΚΙΝ. 6948 063397
Α.Φ.Μ. 111473790 - Δ.Ο.Υ: Β' ΛΑΡΙΣΑΣ (ΦΑΡΣΑΛΑΩΝ)

ΘΕΜΑ : ΤΟΠΟΓΡΑΦΙΚΟ ΔΙΑΓΡΑΜΜΑ
ΠΕΡΙΦΕΡΕΙΑΚΗ ΕΝΟΤΗΤΑ : ΦΛΩΡΙΝΑΣ
ΔΗΜΟΣ: ΦΛΩΡΙΝΑΣ
ΔΗΜΟΤΙΚΗ ΕΝΟΤΗΤΑ : ΠΕΡΑΣΜΑΤΟΣ
ΤΟΠΙΚΗ ΚΟΙΝΟΤΗΤΑ: ΚΟΛΧΙΚΗΣ
ΘΕΣΗ : Αγροτεμάχιο 121

ΥΠΟΜΝΗΜΑ :

ΟΡΙΟ ΕΝΔΙΑΦΕΡΟΝΤΟΣ : _____
ΕΦΑΡΜΟΓΗ ΑΝΑΔΑΣΜΟΥ : _____
ΥΦΙΣΤΑΜΕΝΟΣ ΧΩΜΑΤΟΔΡΟΜΟΣ : _____

ΚΤΗΜΑΤΟΛΟΓΙΚΟΣ ΑΡΙΘΜΟΣ : (716)

Εμβαδομέτρηση & Στοιχεία Φερόμενων Ιδιοκτητών

Αγροτεμάχιο Αναδασμού 121
Ιδιοκτησία : Κατικαρίδης Αλέξανδρος του Αλκιβιάδη
Εμβαδόν Αγροτεμαχίου 121 υπό τα στοιχεία (Α,Β,Γ,Δ,Α) : 14.000,00 τ.μ.

Μισθώτρια: Σίσκου Νίκη του Μιχαήλ

ΔΗΛΩΣΗ ΠΕΡΙ ΔΑΣΙΚΟΥ ΧΑΡΤΗ (άρθρο 20 ν3889/2010)

Ο παρακάτω υπεγραμμένος Σίσκος Δημήτριος, Τοπογράφος Μηχανικός , δηλώνω υπεύθυνα και εν γνώσει των συνεπειών του νόμου 1599 / 86 (περί ατομικής ευθύνης του δηλούντος ή βεβαιούντος) ότι το αγροτεμάχιο που φαίνεται στο παρόν τοπογραφικό διάγραμμα υπό τα στοιχεία (Α,Β,Γ,Δ,Α), εμβαδού 14.000,00 τ.μ. και με κτηματολογικό αριθμό τεμαχίου 121, βρίσκεται σε περιοχή για την οποία δεν έχει γίνει η ανάρτηση των δασικών χαρτών.

Ο ΒΕΒΑΙΩΝ

ΣΙΣΚΟΣ ΑΘ. ΔΗΜΗΤΡΙΟΣ
ΤΟΠΟΓΡΑΦΟΣ ΜΗΧΑΝΙΚΟΣ Τ.Ε.
Α.Μ. ΤΕΕ: 15740 - Α.Μ. ΕΤΕΚΜ: 44844
ΦΑΡΣΑΛΑ - ΘΕΣΣΑΛΙΑΣ 81
ΤΗΛ. 24910 24850 - ΚΙΝ. 6948 063397
Α.Φ.Μ. 111473790 - Δ.Ο.Υ: Β' ΛΑΡΙΣΑΣ (ΦΑΡΣΑΛΑΩΝ)

ΕΡΓΟΔΟΤΗΣ	ΣΙΣΚΟΥ ΝΙΚΗ του ΜΙΧΑΗΛ
ΦΕΡΟΜΕΝΟΙ ΙΔΙΟΚΤΗΤΕΣ	ΚΑΤΙΚΑΡΙΔΗΣ ΑΛΕΞΑΝΔΡΟΣ του ΑΛΚΙΒΙΑΔΗ
ΜΙΣΘΩΤΡΙΑ	ΣΙΣΚΟΥ ΝΙΚΗ του ΜΙΧΑΗΛ
ΘΕΣΗ	Αγροτεμάχιο 121 (Διανομή Κολχικής 1929), Τ.Κ. Κολχικής, Δ.Ε. Περάσματος, Δήμος Φλωρίνης, Π.Ε. Φλωρίνης, Περιφέρεια Δυτικής Μακεδονίας
ΜΕΛΕΤΗ	ΣΙΣΚΟΣ ΑΘ. ΔΗΜΗΤΡΙΟΣ ΤΟΠΟΓΡΑΦΟΣ ΜΗΧΑΝΙΚΟΣ
ΘΕΜΑ ΣΧΕΔΙΟΥ	Τοπογραφικό Διάγραμμα Σε Αγροτεμάχιο Διανομής με κτηματολογικό αριθμό 121 για την αδειοδότηση Φ/Β Πάρκου Ισχύος 499,70 kWp.
	ΑΡΙΘ. ΣΧΕΔΙΟΥ p11A_Kolx 28/05/2020
ΚΛΙΜΑΚΑ	1/1000, Κλίμακα Τοπογραφικού Διαγράμματος 1/5000, Κλίμακα Αποσπάσματος Φύλλο Χάρτου Διανομής "Κολχικής" 1929 1/5000, Κλίμακα Αποσπάσματος Φύλλου Χάρτου Γ.Υ.Σ. Πινακίδα 3272_4 1/50000, Κλίμακα Αποσπάσματος Φύλλου Χάρτου Γ.Υ.Σ. Πινακίδα "ΦΛΩΡΙΝΑ"
ΧΡΟΝΟΣ ΜΕΛΕΤΗΣ	ΜΑΪΟΣ 2020

ARC CONSTRUCTIONS

Ο εκπρόσωπος την εκτοφία
ΧΑΤΖΗΙΩΑΝΝΟΥ ΣΤΕΦΑΝΟΣ
ΔΑΣΟΛΟΓΟΣ

ARC CONSTRUCTION ΙΚΕ
ΣΙΣΚΟΣ ΑΘ. ΔΗΜΗΤΡΗΣ
ΤΕΧΝΙΚΗ ΚΑΤΑΣΚΕΥΑΣΤΙΚΗ ΕΤΑΙΡΕΙΑ - ΕΚΠΟΝΗΣΗ ΜΕΛΕΤΩΝ
ΤΟΜΕΑΣ ΤΟΠΟΓΡΑΦΙΚΩΝ ΕΦΑΡΜΟΓΩΝ
ΛΑΡΙΣΗΣ 43-47 ΦΑΡΣΑΛΑ
Α.Φ.Μ. 800555253 - Δ.Ο.Υ. ΛΑΡΙΣΑΣ
Τ. 24910 24850/2410281577 - Κ. 6948063397
Email: dimsiskos@gmail.com

ΥΠΟΓΡΑΦΗ - ΣΦΡΑΓΙΔΑ

ΘΕΩΡΗΘΗΚΕ
Αρ. ... 5.68.2.2
Β. ... 20.40
ΣΥΝΟΛΟ = ...
ΣΙΣΚΟΣ ΑΘΑΝΑΣΙΟΣ ΔΗΜΗΤΡΙΟΣ
ΤΟΠΟΓΡΑΦΟΣ ΜΗΧΑΝΙΚΟΣ
ΤΕΧΝΟΛΟΓΙΑΣ - ΔΙΟΙΚΗΣΗΣ

Ο ΜΗΧΑΝΙΚΟΣ

ΣΙΣΚΟΣ ΑΘ. ΔΗΜΗΤΡΙΟΣ
ΤΟΠΟΓΡΑΦΟΣ ΜΗΧΑΝΙΚΟΣ Τ.Ε.
Α.Μ. ΤΕΕ: 15740 - Α.Μ. ΕΤΕΚΜ: 44844
ΦΑΡΣΑΛΑ - ΘΕΣΣΑΛΙΑΣ 81
ΤΗΛ. 24910 24850 - ΚΙΝ. 6948 063397
Α.Φ.Μ. 111473790 - Δ.Ο.Υ: Β' ΛΑΡΙΣΑΣ (ΦΑΡΣΑΛΑΩΝ)