ΦΟΤΟΓΡΑΦΙΑ ΑΠΟ ΘΕΣΗ ΛΗΨΗΣ 1 – 8



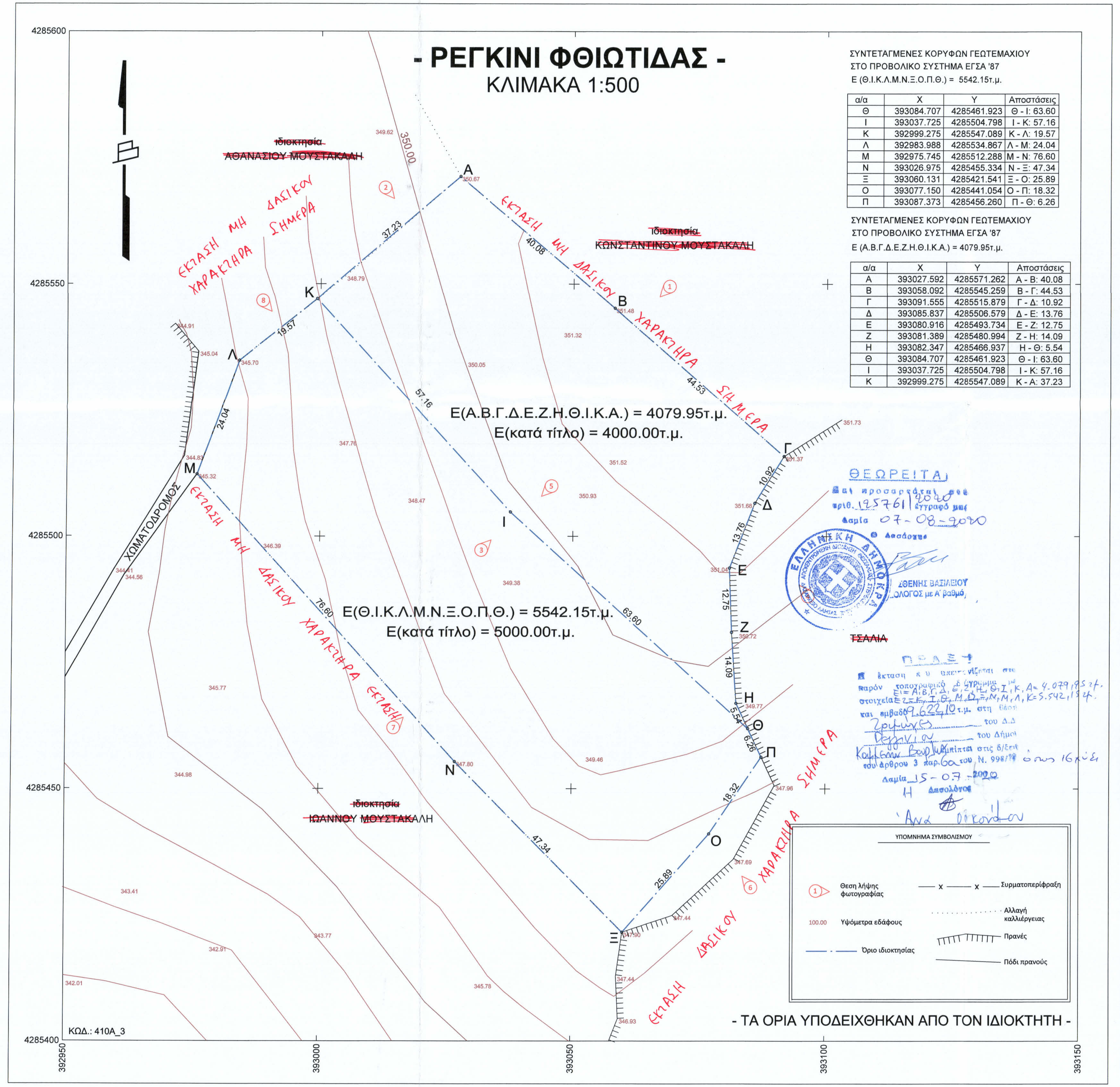

ΣΥΝΤΕΤΑΓΜΕΝΕΣ ΚΟΡΥΦΩΝ ΓΕΩΤΕΜΑΧΙΟΥ
ΣΤΟ ΠΡΟΒΟΛΙΚΟ ΣΥΣΤΗΜΑ ΕΓΣΑ '87
Ε (Θ.Ι.Κ.Λ.Μ.Ν.Ξ.Ο.Π.Θ.) = 5542.15τ.μ.

α/α	X	Y	Αποστάσεις
Θ	393084.707	4285461.923	Θ - Ι: 63.60
Ι	393037.725	4285504.798	Ι - Κ: 57.16
Κ	392999.275	4285547.089	Κ - Λ: 19.57
Λ	392983.988	4285534.867	Λ - Μ: 24.04
Μ	392975.745	4285512.288	Μ - Ν: 76.60
Ν	393026.975	4285455.334	Ν - Ξ: 47.34
Ξ	393060.131	4285421.541	Ξ - Ο: 25.89
Ο	393077.150	4285441.054	Ο - Π: 18.32
Π	393087.373	4285456.260	Π - Θ: 6.26

ΣΥΝΤΕΤΑΓΜΕΝΕΣ ΚΟΡΥΦΩΝ ΓΕΩΤΕΜΑΧΙΟΥ
ΣΤΟ ΠΡΟΒΟΛΙΚΟ ΣΥΣΤΗΜΑ ΕΓΣΑ '87
Ε (Α.Β.Γ.Δ.Ε.Ζ.Η.Θ.Ι.Κ.Α.) = 4079.95τ.μ.

α/α	X	Y	Αποστάσεις
Α	393027.592	4285571.262	Α - Β: 40.08
Β	393058.092	4285545.259	Β - Γ: 44.53
Γ	393091.555	4285515.879	Γ - Δ: 10.92
Δ	393085.837	4285506.579	Δ - Ε: 13.76
Ε	393080.916	4285493.734	Ε - Ζ: 12.75
Ζ	393081.389	4285480.994	Ζ - Η: 14.09
Η	393082.347	4285466.937	Η - Θ: 5.54
Θ	393084.707	4285461.923	Θ - Ι: 63.60
Ι	393037.725	4285504.798	Ι - Κ: 57.16
Κ	392999.275	4285547.089	Κ - Α: 37.23

ΑΠΟΣΠΑΣΜΑ ΧΑΡΤΗ Γ.Υ.Σ. ΚΛΙΜΑΚΑ 1:50.000

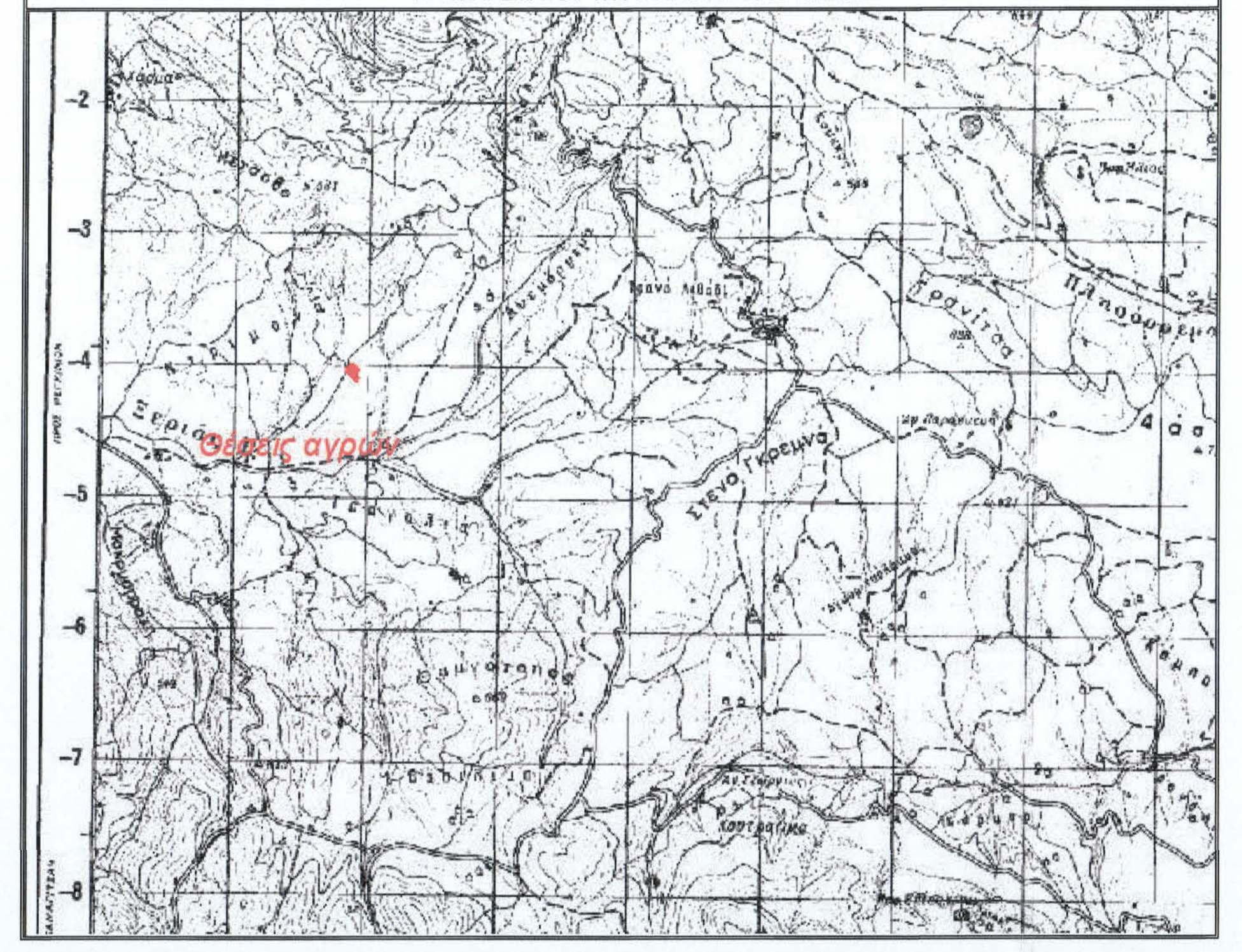

ΑΠΟΣΠΑΣΜΑ ΧΑΡΤΗ Γ.Υ.Σ. ΚΛΙΜΑΚΑ 1:5.000

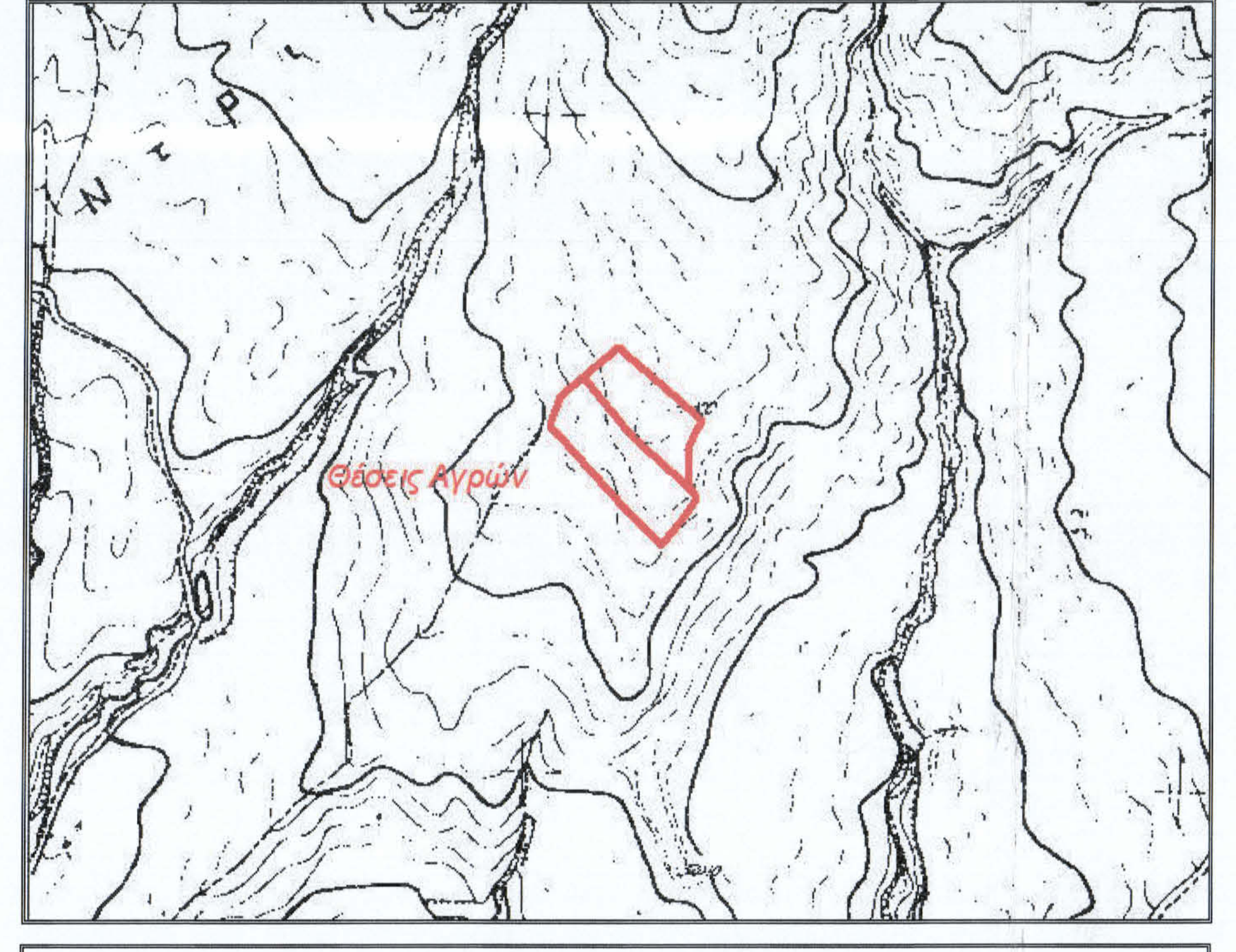

ΟΡΘΟΦΩΤΟΧΑΡΤΗΣ ΣΚΑΡΙΦΗΜΑ ΚΛΙΜΑΚΑΣ 1:20.000

ΔΗΛΩΣΗ ΙΔΙΟΚΤΗΤΗ (Ν. 4030/2011)

Ο κάτωθι υπογεγραμμένος Κωνσταντίνος Μουστακαλής του Νικολάου και της Μαρίας δηλώνω ότι:
-τα όρια του γεωτεμαχίου με στοιχεία Θ.Ι.Κ.Λ.Μ.Ν.Ξ.Ο.Π.Θ. με εμβαδόν 5542.15τ.μ. στη θέση "ΤΡΙΜΩΝΑ" στην εκτός σχεδίου περιοχή της Τ.Κ. Ρεγκινίου της Δ.Ε. Καμένων Βούρλων του Δήμου Καμένων Βούρλων υπεδείχθηκαν από εμένα,
-ευθύνομαι για την ακρίβεια των δηλούμενων ορίων του γεωτεμαχίου και για την ύπαρξη και την αιτία του δικαιώματός μου να ζητήσω την έκδοση άδειας δόμησης,
-και το γεωτεμάχιο με στοιχεία Θ.Ι.Κ.Λ.Μ.Ν.Ξ.Ο.Π.Θ. προϋφίσταται του έτους 2003.

Η ΔΗΛΟΥΣΑ

ΔΗΛΩΣΗ ΙΔΙΟΚΤΗΤΗ (Ν. 4030/2011)

Η κάτωθι υπογεγραμμένη Παναγιώτα Μπέλλου του Τριαντάφυλλου και της Κωνσταντίνας δηλώνω ότι:
-τα όρια του γεωτεμαχίου με στοιχεία Α.Β.Γ.Δ.Ε.Ζ.Η.Θ.Ι.Κ.Α. με εμβαδόν 4079.95τ.μ. στη θέση "ΤΡΥΜΩΝΕΣ" στην εκτός σχεδίου περιοχή της Τ.Κ. Ρεγκινίου της Δ.Ε. Καμένων Βούρλων του Δήμου Καμένων Βούρλων υπεδείχθηκαν από εμένα, και
-ευθύνομαι για την ακρίβεια των δηλούμενων ορίων του γεωτεμαχίου και για την ύπαρξη και την αιτία του δικαιώματός μου να ζητήσω την έκδοση άδειας δόμησης,
-και το γεωτεμάχιο με στοιχεία Α.Β.Γ.Δ.Ε.Ζ.Η.Θ.Ι.Κ.Α. προϋφίσταται του έτους 2003.

Η ΔΗΛΟΥΣΑ

ΔΗΛΩΣΗ ΜΗΧΑΝΙΚΟΥ (Ν.651/77)

Δηλώνω σύμφωνα με το νόμο για το γεωτεμάχιο με στοιχεία Θ.Ι.Κ.Λ.Μ.Ν.Ξ.Ο.Π.Θ. και εμβαδόν 5542.15τ.μ. που βρίσκεται στη θέση "ΤΡΙΜΩΝΑ" της κτημ. περιφέρειας της Τοπικής Κοινότητας Ρεγκινίου της Δ.Ε. Καμένων Βούρλων του Δήμου Καμένων Βούρλων της Π.Ε. Φθιώτιδας, ότι:

α.) Είναι άρτιο και οικοδομήσιμο κατά παρέκκλιση σχετικά με το πρόσωπο που ορίζει ο κανόνας, ως προϋφιστάμενο του Ν.3212/2003, σύμφωνα με τις Πολεοδομικές Διατάξεις.
β.) Βρίσκεται εκτός σχεδίου πόλεως.
γ.) Δεν υπάγεται στις Διατάξεις των άρθρων 8 και 9 του Ν.1337/83 και δεν έχει υποχρέωση εισφοράς σε γη ή χρήμα διότι στην περιοχή του ακινήτου δεν έχει κυρωθεί Πράξη Εφαρμογής του άρθρου 12 του Ν.1337/83.
δ.) Η περιοχή του ακινήτου είναι υπό κτηματογράφηση για τη σύνταξη Εθνικού Κτηματολογίου.
ε.) Εντός αυτού δε διέρχονται εναέριες γραμμές μεταφοράς υψηλής τάσης της ΔΕΗ, αγωγός φυσικού αερίου ή ρέμα.
στ.) Βρίσκεται εκτός εγκεκριμένου ΓΠΣ/ΣΧΟΟΑΠ.
ζ.) Σε εφαρμογή των διατάξεων της παρ.6 αρθρο 142 Ν.4483/17 δηλώνω οτι στην περιοχή του γεωτεμαχίου δεν υπάρχει κυρωμένος ή υπό ανάρτηση δασικός χάρτης.
η.) Εντός του ακινήτου και κατά μήκος του προσώπου του δεν υπάρχουν δέντρα.
θ.) Το ακίνητο δεν εντάσσεται σε ΤΟΕΒ, Δημοτικό ή Κοιν. αρδευτικό δίκτυο και εντός αυτού δεν υπάρχει γεώτρηση.
ι.) Το ακίνητο απέχει 6555μ. από την Α.Θ.Ε. 1 και τον οικισμό Καμένων Βούρλων στα βόρεια, 5255μ. από την Επαρχιακή Οδό Κόμνηνας-Ρεγκινίου και τον οικισμό Ρεγκινίου στα δυτικά, 1650μ. από κοινοτική οδό στα νοτιοδυτικά και πάνω από 800μ. από τη θάλασσα. Το ακίνητο βρίσκεται εκτός περιοχών Συνθηκών RAMSAR & NATURA 2000 και δεν καταλαμβάνει αρχαιολογικό χώρο.

ΘΕΣΣΑΛΟΝΙΚΗ 16-01-2020
Ο ΜΗΧΑΝΙΚΟΣ

ΔΗΜΗΤΡΙΟΣ ΓΕΩΡΓ. ΜΑΜΟΥΝΗΣ
ΔΙΠΛΩΜ. ΤΟΠΟΓΡΑΦΟΣ ΜΗΧΑΝΙΚΟΣ
ΠΟΛΥΤΕΧΝΙΚΗΣ ΣΧΟΛΗΣ Α.Π. ΘΕΣ/ΝΙΚΗΣ
Α.Μ.Π.Θ. 719 - Α.Μ. ΤΕΕ 21241
ΜΟΝΑΣΤΗΡΙΟΥ 95 - Τ.Κ. 546 27 ΘΕΣ/ΝΙΚΗ - ΤΗΛ. 2310 516732

ΔΗΛΩΣΗ ΜΗΧΑΝΙΚΟΥ (Ν.651/77)

Δηλώνω σύμφωνα με το νόμο για το γεωτεμάχιο με στοιχεία Α.Β.Γ.Δ.Ε.Ζ.Η.Θ.Ι.Κ.Α. και εμβαδόν 4079.95τ.μ. που βρίσκεται στη θέση "ΤΡΥΜΩΝΕΣ" της κτημ. περιφέρειας της Τοπικής Κοινότητας Ρεγκινίου της Δ.Ε. Καμένων Βούρλων του Δήμου Καμένων Βούρλων της Π.Ε. Φθιώτιδας, ότι:

α.) Είναι άρτιο και οικοδομήσιμο κατά παρέκκλιση σχετικά με το πρόσωπο που ορίζει ο κανόνας, ως προϋφιστάμενο του Ν.3212/2003, σύμφωνα με τις Πολεοδομικές Διατάξεις.
β.) Βρίσκεται εκτός σχεδίου πόλεως.
γ.) Δεν υπάγεται στις Διατάξεις των άρθρων 8 και 9 του Ν.1337/83 και δεν έχει υποχρέωση εισφοράς σε γη ή χρήμα διότι στην περιοχή του ακινήτου δεν έχει κυρωθεί Πράξη Εφαρμογής του άρθρου 12 του Ν.1337/83.
δ.) Η περιοχή του ακινήτου είναι υπό κτηματογράφηση για τη σύνταξη Εθνικού Κτηματολογίου.
ε.) Εντός αυτού δε διέρχονται εναέριες γραμμές μεταφοράς υψηλής τάσης της ΔΕΗ, αγωγός φυσικού αερίου ή ρέμα.
στ.) Βρίσκεται εκτός εγκεκριμένου ΓΠΣ/ΣΧΟΟΑΠ.
ζ.) Σε εφαρμογή των διατάξεων της παρ.6 αρθρο 142 Ν.4483/17 δηλώνω οτι στην περιοχή του γεωτεμαχίου δεν υπάρχει κυρωμένος ή υπό ανάρτηση δασικός χάρτης.
η.) Εντός του ακινήτου και κατά μήκος του προσώπου του δεν υπάρχουν δέντρα.
θ.) Το ακίνητο δεν εντάσσεται σε ΤΟΕΒ, Δημοτικό ή Κοιν. αρδευτικό δίκτυο και εντός αυτού δεν υπάρχει γεώτρηση.
ι.) Το ακίνητο απέχει 6535μ. από την Α.Θ.Ε. 1 και τον οικισμό Καμένων Βούρλων στα βόρεια, 5270μ. από την Επαρχιακή Οδό Κόμνηνας-Ρεγκινίου και τον οικισμό Ρεγκινίου στα δυτικά, 1695μ. από κοινοτική οδό στα νοτιοδυτικά και πάνω από 800μ. από τη θάλασσα. Το ακίνητο βρίσκεται εκτός περιοχών Συνθηκών RAMSAR & NATURA 2000 και δεν καταλαμβάνει αρχαιολογικό χώρο.

ΘΕΣΣΑΛΟΝΙΚΗ 16-01-2020
Ο ΜΗΧΑΝΙΚΟΣ

ΔΗΜΗΤΡΙΟΣ ΓΕΩΡΓ. ΜΑΜΟΥΝΗΣ
ΔΙΠΛΩΜ. ΤΟΠΟΓΡΑΦΟΣ ΜΗΧΑΝΙΚΟΣ
ΠΟΛΥΤΕΧΝΙΚΗΣ ΣΧΟΛΗΣ Α.Π. ΘΕΣ/ΝΙΚΗΣ
Α.Μ.Π.Θ. 719 - Α.Μ. ΤΕΕ 21241
ΜΟΝΑΣΤΗΡΙΟΥ 95 - Τ.Κ. 546 27 ΘΕΣ/ΝΙΚΗ - ΤΗΛ. 2310 516732

ΙΔΙΟΚΤΗΣΙΑΚΟ ΚΑΘΕΣΤΩΣ ΓΕΩΤΕΜΑΧΟΥ

Το γεωτεμάχιο υπό στοιχεία Θ.Ι.Κ.Λ.Μ.Ν.Ξ.Ο.Π.Θ. στη θέση "ΤΡΙΜΩΝΑ" της κτηματικής περιφέρειας Τ.Κ. Ρεγκινίου της Δ.Ε. Καμένων Βούρλων του Δήμου Καμένων Βούρλων ανήκει κατά πλήρη κυριότητα στον Κωνσταντίνο Μουστακαλή του Νικολάου και της Μαρίας σύμφωνα με το υπ' αρ. 20652/06-05-1998 συμβόλαιο του συμβολαιογράφου Θερμοπυλών Γεωργίου Τσαούση, που μεταγράφηκε στο Υποθηκοφυλακείο Θερμοπυλών στον τόμο και στον αριθμό στις

Ο Κωνσταντίνος Μουστακαλής του Νικολάου εκμισθώνει για 25 έτη (από - - έως - -) το εν λόγω γεωτεμάχιο στην ενεργειακή κοινότητα με την επωνυμία "ΕΝΕΡΓΕΙΑΚΗ ΚΟΙΝΟΤΗΤΑ ΚΑΜΕΝΩΝ ΒΟΥΡΛΩΝ ΠΕΡΙΟΡΙΣΜΕΝΗΣ ΕΥΘΥΝΗΣ" δυνάμει του από - - ιδιωτικού συμφωνητικού.

ΙΔΙΟΚΤΗΣΙΑΚΟ ΚΑΘΕΣΤΩΣ ΓΕΩΤΕΜΑΧΟΥ

Το γεωτεμάχιο υπό στοιχεία Α.Β.Γ.Δ.Ε.Ζ.Η.Θ.Ι.Κ.Α. στη θέση "ΤΡΥΜΩΝΕΣ" της κτηματικής περιφέρειας Τ.Κ. Ρεγκινίου της Δ.Ε. Καμένων Βούρλων του Δήμου Καμένων Βούρλων ανήκει κατά πλήρη κυριότητα στην Παναγιώτα Μπέλλου του Τριαντάφυλλου και της Κωνσταντίνας με ΑΦΜ 149832691 σύμφωνα με το υπ' αρ. 1151/05-10-2018 συμβόλαιο της συμβολαιογράφου Θερμοπυλών Μαρίας Δανιήλ, που μεταγράφηκε στο Υποθηκοφυλακείο Θερμοπυλών στον τόμο 132 και στον αριθμό 314 στις 10-10-2018.

Η Παναγιώτα Μπέλλου του Τριαντάφυλλου εκμισθώνει για 25 έτη (από - - έως - -) το εν λόγω γεωτεμάχιο στην ενεργειακή κοινότητα με την επωνυμία "ΕΝΕΡΓΕΙΑΚΗ ΚΟΙΝΟΤΗΤΑ ΚΑΜΕΝΩΝ ΒΟΥΡΛΩΝ ΠΕΡΙΟΡΙΣΜΕΝΗΣ ΕΥΘΥΝΗΣ" δυνάμει του από - - ιδιωτικού συμφωνητικού.

Ο Ρ Ο Ι Δ Ο Μ Η Σ Η Σ

ΓΕΝΙΚΟΙ ΟΡΟΙ ΔΟΜΗΣΗΣ ΣΕ ΕΚΤΟΣ ΣΧΕΔΙΟΥ - Δ/γμα Π.Δ. 24-5-1985 (ΦΕΚ 270Δ/31-5-1985)

ΑΡΤΙΟΤΗΤΑ ΚΑΤΑ ΚΑΝΟΝΑ
Ελάχιστα όρια: Πρόσωπο 25μ Εμβαδόν 4000 τ.μ.
Για γήπεδα που έχουν πρόσωπο σε Διεθνείς, Εθνικές,Επαρχιακές, Δημοτικές και Κοινοτικές οδούς
Ελάχιστα όρια: Πρόσωπο 45μ Εμβαδόν 4000τ.μ. Βάθος 50μ

ΑΡΤΙΟΤΗΤΑ ΚΑΤΑ ΠΑΡΕΚΚΛΙΣΗ
1.Για γήπεδα εντός ζώνης των πόλεων,κωμών και οικισμών, τα οποία είχαν κατά την 24-4-1977 ημέρα δημοσίευσης του από ΠΔ/5-4-1977 (ΦΕΚ133Δ) ελάχιστο εμβαδόν 2000τ.μ.

2.Για γήπεδα που έχουν πρόσωπο σε Διεθνείς, Εθνικές,Επαρχιακές, Δημοτικές και Κοινοτικές οδούς ως και σε εγκαταλειμένα τμήματα τους και σε σιδηροδρομικές γραμμές

Εμβαδόν 2000τ.μ.	Πρόσωπο 25μ	Βάθος 40μ	(προ 17.10.1978)
Εμβαδόν 1200τ.μ.	Πρόσωπο 20μ	Βάθος 35μ	(προ 12.9.1964)
Εμβαδόν 750τ.μ.	Πρόσωπο 10μ	Βάθος 15μ	(προ 12.11.1962)

ΜΕΓΙΣΤΟ ΠΟΣΟΣΤΟ ΚΑΛΥΨΗΣ 10%

ΜΕΓΙΣΤΟ ΥΨΟΣ ΚΤΙΡΙΩΝ: 7.50μ (Υπεράνω του ως άνω καθοριζομένου μέγιστου ύψους επιτρέπεται η κατασκευή μόνο στηθαίου τυχόν φωταγωγών ύψους μέχρι 0.30μ και καπνοδόχων, απαγορευομένων των λοιπων κατασκευών που αναφέρονται στο άρθρο 87 του νδ-8/1973 περί ΓΟΚ /73.
Σε περιπτώσεις κατασκευής κεκλιμένης στέγης, το κατά το ανωτέρω μέγιστο ύψος προσαυξάνεται κατά 1.20μ

ΕΠΙΤΡΕΠΟΜΕΝΟΙ ΟΡΟΦΟΙ 2   ΣΥΝΤΕΛΕΣΤΗΣ ΔΟΜΗΣΗΣ 0.2

ΕΛΑΧΙΣΤΗ ΑΠΟΣΤΑΣΗ ΑΠΟ ΟΡΙΑ 15μ*
*οι πλάγιες αποστάσεις του κτιρίου από τα όρια του οικοέδου ορίζονται σε 7.50μ εφόσον τηρουμένων των αποστάσεων των 15μ. δεν είναι δυνατή η οικοδόμηση.
Το μέγιστο πλάτος του κτιρίου στην περίπτωση αυτή να μην υπερβαίνει τα 10μ.

ΕΙΔΙΚΟΙ ΟΡΟΙ ΓΙΑ ΕΓΚΑΤΑΣΤΑΣΗ ΦΩΤΟΒΟΛΤΑΪΚΩΝ ΣΥΣΤΗΜΑΤΩΝ ΚΑΙ ΗΛΙΑΚΩΝ ΣΥΣΤΗΜΑΤΩΝ ΣΕ ΓΗΠΕΔΑ ΚΑΙ ΚΤΙΡΙΑ ΣΕ ΕΚΤΟΣ ΣΧΕΔΙΟΥ ΠΕΡΙΟΧΕΣ
Υπουργικές Αποφάσεις 40158/2010 (ΦΕΚ1556/Β/22-9-2010) και 9154/2011 (ΦΕΚ583/Β/2011)

Άρθρο 1 Όροι εγκατάστασης

1. Σε γήπεδα που βρίσκονται σε εκτός σχεδίου περιοχές, ανεξαρτήτως οικοδομησιμότητας και αρτιότητας, επιτρέπεται η εγκατάσταση φωτοβολταϊκών σταθμών ανεξαρτήτως ισχύος.

Για τη χωροθέτηση των φωτοβολταϊκών συστημάτων ανεξαρτήτων ισχύος εφαρμόζονται τα κριτήρια της παρ.2 του αρθ.17 της υπουργικής απόφ.49828/12-11-08 "Έγκριση ειδικού πλαισίου χωροταξικού σχεδιασμού και αειφόρου ανάπτυξης για τις ανανεώσιμες πηγές ενέργειας και της στρατηγικής μελέτης περιβαλλοντικών επιπτώσεων αυτού" (ΦΕΚ2464/Β/3-12-2008). Για τη χωροθέτηση των συνοδευτικών έργων των εγκαταστάσεων εκμετάλλευσης ηλιακής ενέργειας (δίκτυα πρόσβασης και μεταφοράς ηλεκτρικής ενέργειας, κλπ.) εφαρμόζονται οι διατάξεις της παρ.2 του αρθ.6 της ίδιας υπουργικής απόφασης, τα γενικά κριτήρια της νομοθεσίας και οι τυχόν ειδικοί κανονισμοί και πρότυπα που έχουν θεσμοθετηθεί για ορισμένες κατηγορίες συνοδευτικών έργων (πχ γραμμές μεταφοράς υψηλής τάσης).

Ειδικές δεσμεύσεις που απορρέουν από άλλες διατάξεις (πχ υπεραστική κυκλοφορία, αεροδρόμια κλπ.) εξακολουθούν να εφαρμόζονται, εκτός εάν ο αρμόδιος φορέας εκδώσει απόφαση που ρυθμίζει άλλως το θέμα.

Ειδικότερα για την εγκατάσταση φωτοβολταϊκών συστημάτων σε γήπεδα μη άρτια και μη οικοδομήσιμα, οι δομικές κατασκευές για την εγκατάσταση των φωτοβολταϊκών συστημάτων δεν μπορεί να υπερβαίνουν τις πολύτων αναγκαίες. Ως απολύτως αναγκαίες κατασκευές νοούνται: α) στυλίσκος ΔΕΗ, β) οικίσκος εγκατάστασης ηλεκτρονικού εξοπλισμού ανά 500kW εγκατεστημένης ισχύος προκατασκευασμένος και με απολύτως αναγκαίες διαστάσεις μέχρι 15τμ και συνολικού ύψους μέχρι και 2,5μ. με τη δυνατότητα προσαύξησης του ύψους αυτού μέχρι 20% στην περίπτωση εγκατάστασης εργοστασιακών πεδίων διανομής των αντιστροφέων-μετασχηματιστών, γ) περίφραξη με συρματόπλεγμα στα όρια της ιδιοκτησίας μέχρι 2,5μ. με συμπαγές τοιχείο ύψους έως 30εκ. για την προστασία της εγκατάστασης".

2. Τα φωτοβολταϊκά συστήματα δεν επιτρέπεται να υπερβαίνουν σε κάλυψη το 60% της επιφάνειας του γηπέδου. Ως κάλυψη, νοείται η προβολή στο οριζόντιο επίπεδο του συνόλου των εγκαταστάσεων του φωτοβολταϊκού εξοπλισμού, ενώ δεν συνυπολογίζονται στην κάλυψη τα κενά μεταξύ των φωτοβολταϊκών συστοιχιών.

3. Σε περίπτωση ανέγερσης και άλλων χρήσεων δομικών κατασκευών εντός του γηπέδου (όπως κατοικία, γεωργικές αποθήκες κλπ.), αυτές συνυπολογίζονται στο παραπάνω καθοριζόμενο ποσοστό κάλυψης, ενώ ως προς τους λοιπούς όρους και περιορισμούς δόμησης για τις χρήσεις αυτές θα ισχύουν οι γενικοί της εκτός σχεδίου δόμησης ή οι τυχόν ειδικοί όροι και περιορισμοί που ισχύουν από άλλες ρυθμίσεις (Ζώνες Οικιστικού Ελέγχου, Γενικά Πολεοδομικά Σχέδια ή Σχέδια Χωρικής Οικιστικής Οργάνωσης Ανοιχτής Πόλης κλπ.).

4. Η εγκατάσταση των φωτοβολταϊκών συστημάτων και τυχόν οικίσκος που χρησιμοποιείται για τη στέγαση του ηλεκτρονικού εξοπλισμού των συστημάτων αυτών πρέπει να απέχει από τα όρια των γηπέδων:

α) απόσταση ίση με 2,5μ., όταν το μέγιστο ύψος του εξοπλισμού από τη στάθμη του φυσικού ή τεχνιτά διαμορφωμένου εδάφους των γηπέδων είαι μέχρι και 2,5μ.

β) απόσταση ίση με 5μ., όταν το μέγιστο ύψος του εξοπλισμού υπερβαίνει τα 2,5μ.

Ο υπολογισμός της ελάχιστης απόστασης βασίζεται στην προβολή επί του οριζοντίου επιπέδου του συνόλου των εγκαταστάσεων του φωτοβολταϊκού εξοπλισμού για όλες τις πιθανές θέσεις που αυτός λαμβάνει κατά τη διάρκεια της λειτουργίας του.

5. Απαραίτητη προϋπόθεση, για την εγκατάσταση των φωτοβολταϊκών συστημάτων, είναι η απόδειξη της κυριότητας ή της νόμιμης κατοχής του γηπέδου για την εγκατάστασή τους.

ΕΜΒΑΔΟΝ ΓΕΩΤΕΜΑΧΙΟΥ: (Α.Β.Γ.Δ.Ε.Ζ.Η.Θ.Ι.Κ.Α.) = 4079.95τ.μ.
ΠΑΡΑΤΗΡΗΣΕΙΣ:
1.Το διάγραμμα είναι ενταγμένο στο κρατικό σύστημα συντεταγμένων ΕΓΣΑ'87
2.Οι διαστάσεις και το εμβαδόν υπολογίστηκαν αναλυτικά από τις συντεταγμένες των κορυφών
3.Η εξάρτηση από το ΕΓΣΑ '87 πραγματοποιήθηκε με σύστημα GPS και κάνοντας χρήση του Ελληνικού Συστήματος Εντοπισμού - HEPOS

ΕΜΒΑΔΟΝ ΓΕΩΤΕΜΑΧΙΟΥ: (Θ.Ι.Κ.Λ.Μ.Ν.Ξ.Ο.Π.Θ.) = 5542.15τ.μ.
ΠΑΡΑΤΗΡΗΣΕΙΣ:
1.Το διάγραμμα είναι ενταγμένο στο κρατικό σύστημα συντεταγμένων ΕΓΣΑ'87
2.Οι διαστάσεις και το εμβαδόν υπολογίστηκαν αναλυτικά από τις συντεταγμένες των κορυφών
3.Η εξάρτηση από το ΕΓΣΑ '87 πραγματοποιήθηκε με σύστημα GPS και κάνοντας χρήση του Ελληνικού Συστήματος Εντοπισμού - HEPOS

ΕΡΓΟΔΟΤΗΣ : ΕΝΕΡΓΕΙΑΚΗ ΚΟΙΝΟΤΗΤΑ ΚΑΜΕΝΩΝ ΒΟΥΡΛΩΝ ΠΕΡΙΟΡΙΣΜΕΝΗΣ ΕΥΘΥΝΗΣ

ΕΡΓΟ : ΤΟΠΟΓΡΑΦΙΚΗ ΑΠΟΤΥΠΩΣΗ

ΘΕΣΗ : ΘΕΣΗ "ΤΡΥΜΩΝΕΣ"
Τ. ΚΟΙΝΟΤΗΤΑ ΡΕΓΚΙΝΙΟΥ Δ.Ε. ΚΑΜΕΝΩΝ ΒΟΥΡΛΩΝ
ΔΗΜΟΥ ΚΑΜΕΝΩΝ ΒΟΥΡΛΩΝ Π.Ε. ΦΘΙΩΤΙΔΑΣ

ΜΕΛΕΤΗΤΗΣ : ΓΑΙΑ Α.Ε. ΜΕΛΕΤΩΝ-Δ. ΜΑΜΟΥΝΗΣ ΚΑΙ ΣΙΑ

ΘΕΜΑ ΣΧΕΔΙΟΥ: *ΤΟΠΟΓΡΑΦΙΚΟ ΔΙΑΓΡΑΜΜΑ*

ΑΡΙΘΜΟΣ ΣΧΕΔΙΟΥ: *Τ-3*

ΚΛΙΜΑΚΑ ΣΧΕΔΙΟΥ: 1:500

ΧΡΟΝΟΣ ΜΕΛΕΤΗΣ : ΙΑΝΟΥΑΡΙΟΣ 2020

Ο ΣΥΝΤΑΞΑΣ	ΘΕΩΡΗΣΗ
ΔΗΜΗΤΡΙΟΣ ΓΕΩΡΓ. ΜΑΜΟΥΝΗΣ, ΔΙΠΛΩΜ. ΤΟΠΟΓΡΑΦΟΣ ΜΗΧΑΝΙΚΟΣ	