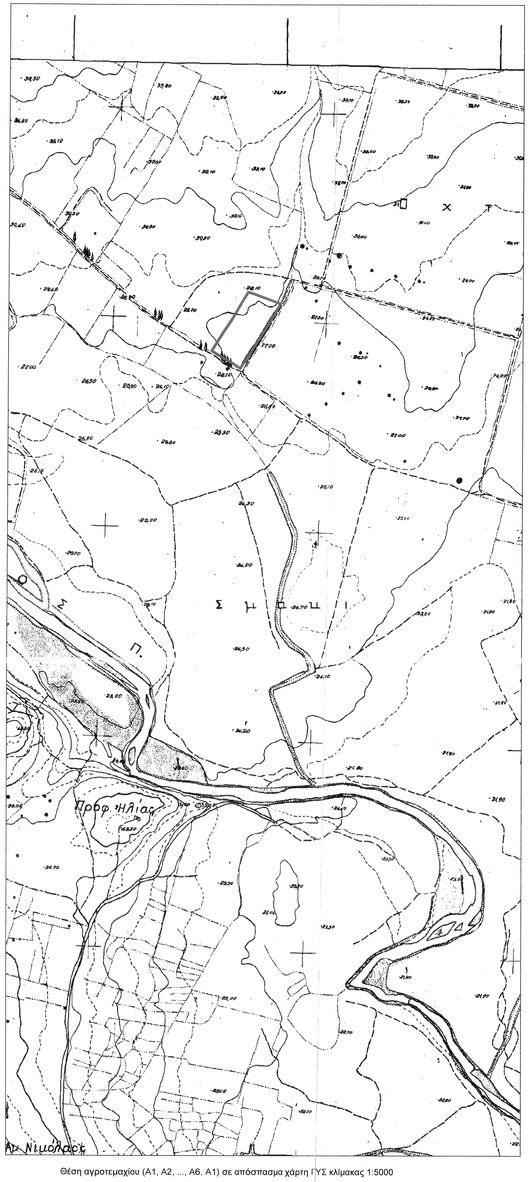

Θέση αγροτεμαχίου (A1, A2, ..., A6, A1) σε απόσπασμα χάρτη ΓΥΣ κλίμακας 1:5000

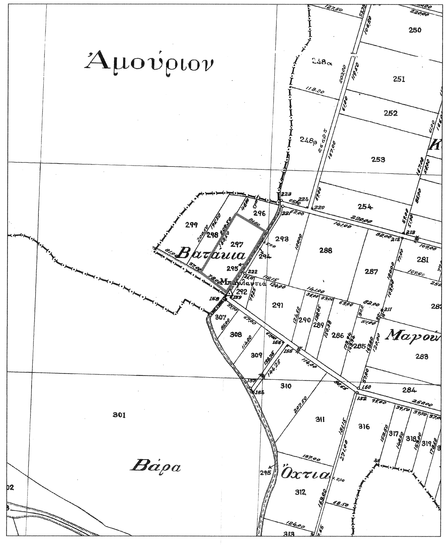

Θέση αγροτεμαχίου (A1, A2, ..., A6, A1) σε απόσπασμα χάρτη αναδασμού αγροκτήματος Σταυρού.

Θέση αγροτεμαχίου (A1, A2, ..., A6, A1) σε απόσπασμα ορθοφωτοχάρτη ΕΚΧΑ Α.Ε. κλίμακας 1:5000

ΤΙΤΛΟΣ ΙΔΙΟΚΤΗΣΙΑΣ:

- **98/ 26-10-2009, ΣΥΜΒΑΣΗ ΠΩΛΗΣΗΣ ΑΓΡΟΥ, ΣΥΜΒ/ΦΟΣ ΥΠΑΤΗΣ: ΣΩΣΣΑΝΑ Ν. ΓΑΛΑΝΗ, ΥΠΟΘΗΚΟΦΥΛΑΚΕΙΟ ΛΑΜΙΑΣ: 27-10-2019, ΤΟΜΟΣ: 373, Α/Α: 423**

Α/Α	X	Y
A1	356434.83	4306028.94
A2	356510.82	4306000.92
A3	356481.59	4305953.37
A4	356457.44	4305914.73
A5	356416.71	4305846.98
A6	356350.79	4305888.68

φρεάτιο

ΥΠΟΜΝΗΜΑ

297	αριθμός τεμαχίου
A1, A2, A3, ..., A1	κορυφές ιδιοκτησίας
	θρυο ιδιοκτησίας και εφαρμογή των ορίων του αποσπάσματος Αναδασμού
	κολώνα ΔΕΗ
	φρύδι πρανούς
1	θέση λήψης

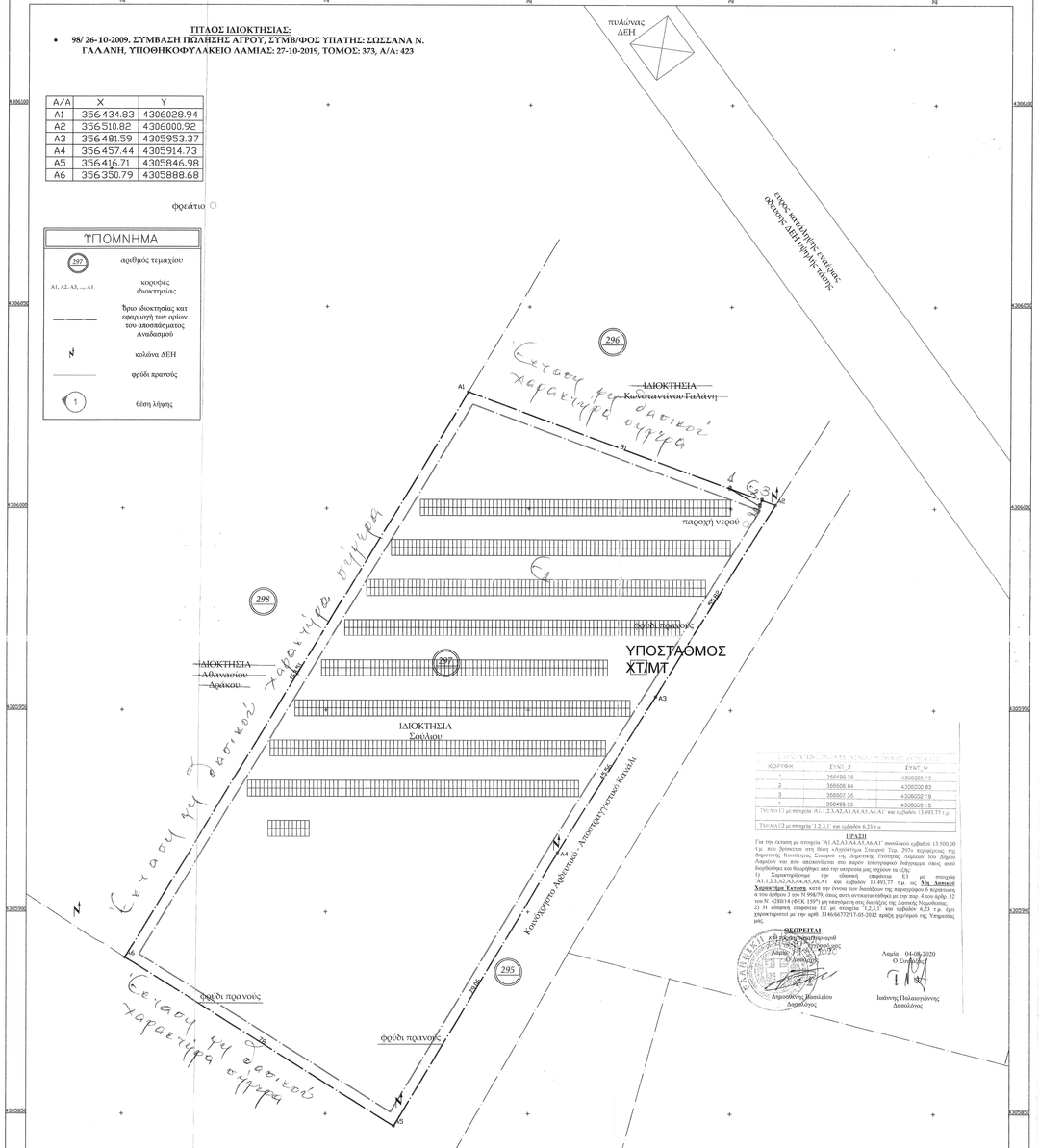

ΚΟΡΥΦΗ	ΣΥΝ. Χ	ΣΥΝ. Ψ
1	356499.35	4306026.15
2	356508.84	4306000.83
3	356507.35	4306000.19
4	356499.35	4306005.15

ΤΜΗΜΑ Α1 με στοιχεία Α1,1,2,3,Α2,Α3,Α4,Α5,Α6,Α1 και εμβαδόν 13.493,77 τ.μ.

ΤΜΗΜΑ Γ2 με στοιχεία 1,2,3,1' και εμβαδόν 6,23 τ.μ.

ΠΡΑΞΗ

Για την έκταση με στοιχεία Α1,Α2,Α3,Α4,Α5,Α6,Α1 συνολικού εμβαδού 13.500,00 τ.μ. που βρίσκεται στη θέση «Αγρόκτημα Σταυρού Γαρ. 297» περιφέρειας της Δημοτικής Κοινότητας Σταυρού της Δημοτικής Ενότητας Λαμίων του Δήμου Λαμιέων και που αποκτήθηκε στο παρόν τοπογραφικό διάγραμμα όπως αυτό διορθώθηκε και διαμορφώθηκε από την ισχύουσα μας σήμερα τα εξής:

Χαρακτηρίζουμε την οδική επιφάνεια Ε1 με στοιχεία Α1,1,2,Α2,Α3,Α4,Α5,Α6,Α1 και εμβαδόν 13.493,77 τ.μ. ως **Μη Δασικού Χαρακτήρα Έκτασης** κατά την έννοια των διατάξεων της παραγράφου 6 περίπτωση α του άρθρου 24 του Ν. 998/79, όπως αυτή αντικαταστάθηκε με την παρ. 4 του άρθρ. 32 του Ν. 4280/14 (ΦΕΚ 159/Α') μη υπαγόμενη στις διατάξεις της Δασικής Νομοθεσίας.

2) Η οδική επιφάνεια Ε2 με στοιχεία 1,2,3,1' και εμβαδόν 6,23 τ.μ. έχει χαρακτηριστεί με την αριθ. 116/6677217/05-2012 πράξη χαρτογρ. της Υπηρεσίας μας.

ΘΕΩΡΕΙΤΑΙ
Για τυχόν δικαιώματα αρχή
Λαμία 3-8-2020
Ο Δασάρχης

Λαμία 04-08-2020
Ο Συντάξας

Δημοσθένης Βασιλείου
Δασολόγος

Ιωάννης Παλαιοπάνος
Δασολόγος

ΠΑΡΑΤΗΡΗΣΕΙΣ:

- Τα όρια των αγροτεμαχίων αφαρμόστηκαν με βάση το Απόσπασμα Αναδασμού, το οποίο παρατίθεται στο παρόν Τοπογραφικό Διάγραμμα.
- Προβολικό Σύστημα: Ε.Γ.Σ.Α. '87.
- Γεωδαιτικό Datum: Δυνόσιου.
- Ελλειψοειδές : GRS '80.
- Προβολή: Εγκάρσια Μερκατορική.
- Αρχή Συνεταγμένων: φ = 0 , λ = 24
- Μέθοδος αποτύπωσης: Επίγειες Τεχνικές
- Για την ένταξη στο Κρατικό Σύστημα Αναφοράς ΕΓΣΑ 87 έγινε χρήση του Δέκτη GPS SP80, Ashtech και του Ελληνικού Συστήματος Εντοπισμού Θέσης, HEPOS.

ΑΡΤΙΟΤΗΤΑ - ΟΡΟΙ ΔΟΜΗΣΗΣ

Η αρτιότητα, οι όροι και οι περιορισμοί δόμησης είναι σύμφωνα με το από 24/5/1985 Π.Δ., ΦΕΚ 270/Δ/31-05-1985 για γήπεδα εκτός σχεδίου πόλης και εκτός ορίων οικισμών:

- Ελάχιστο εμβαδόν αρτιότητας: 10000τ.μ.
- Ελάχιστο πρόσωπο σε κοινόχρηστο δρόμο: 25μ.
- Μέγιστο ποσοστό επιτρεπόμενης κάλυψης: 10%
- Μέγιστος συντελεστής δόμησης: 0.2
- Μέγιστος αριθμός ορόφων: 2

ΔΗΛΩΣΗ Ν.<u>651</u>

Το υπό στοιχεία: (A1, A2, A3, A4, A5, A6, A1) αγροτεμάχιο εμβαδού **13500.00τ.μ.**, βρίσκεται εντός του αναδασμού, στο αγρόκτημα Σταυρός 1964, του Δήμου Λαμίας, της περιφερειακής ενότητας Φθιώτιδας και είναι αρτιο ως προς το εμβαδόν και μη οικοδομήσιμο σύμφωνα με τις κείμενες πολεοδομικές διατάξεις. Το εν λόγω αγροτεμάχιο δεν βρίσκεται σε περιοχή υπαγόμενη στις διατάξεις του Ν.1337/83 και ως εκ τούτου δεν οφείλονται εισφορές σε γη και σε χρήμα. Επιπλέον εντός του εν λόγω αγροτεμαχίου δε διέρχεται εναέριος αγωγός όδευσης Δ.Ε.Η. υψηλής τάσης. αγωγός άυλου αερίου ή ρέμα. Είναι δε, εντός προστατευόμενης περιοχής Natura 2000 SiteCode: GR2440002.

Ο ΔΗΛΩΝ ΜΗΧΑΝΙΚΟΣ

ΚΑΤΕΡΙΝΑ Ν. ΜΠΑΡΤΣΙΩΚΑ
ΔΙΠΛ. ΠΟΛΙΤΙΚΟΣ ΜΗΧΑΝΙΚΟΣ
ΕΘΝΙΚΟ ΜΕΤΣΟΒΙΟ ΠΟΛΥΤΕΧΝΕΙΟ
ΑΡΙΘΜΟΣ ΜΗΤΡΩΟΥ ΤΕΕ: 109863
Σ.Σ. ΛΙΑΝΟΚΛΑΔΙΟΥ ΛΑΜΙΑΣ
ΑΦΜ: 112483948 ΔΟΥ: ΛΑΜΙΑΣ

ΕΡΓΟΔΟΤΗΣ:	ΚΩΝΣΤΑΝΤΙΝΟΣ ΣΟΥΛΙΟΣ του Ιωάννη
ΕΡΓΟ:	ΑΠΟΤΥΠΩΣΗ ΑΓΡΟΤΕΜΑΧΙΟΥ
ΘΕΣΗ:	ΠΕΡΙΦΕΡΕΙΑ ΣΤΕΡΕΑΣ ΕΛΛΑΔΑΣ ΠΕΡΙΦΕΡΕΙΑΚΗ ΕΝΟΤΗΤΑ ΦΘΙΩΤΙΔΑΣ ΔΗΜΟΣ ΛΑΜΙΑΣ ΑΝΑΔΑΣΜΟΣ ΑΓΡΟΚΤΗΜΑΤΟΣ ΣΤΑΥΡΟΥ ΕΤΟΥΣ 1964 ΑΡΙΘΜΟΣ ΤΕΜΑΧΙΟΥ 297

ΘΕΜΑ ΣΧΕΔΙΟΥ:	**ΤΟΠΟΓΡΑΦΙΚΟ ΔΙΑΓΡΑΜΜΑ**		
ΜΕΛΕΤΗΤΗΣ:	ΚΑΤΕΡΙΝΑ Ν. ΜΠΑΡΤΣΙΩΚΑ		
ΚΛΙΜΑΚΑ:	1 : 500	ΑΡ.ΣΧΕΔΙΟΥ:	T.1
ΗΜΕΡΟΜΗΝΙΑ:	ΔΕΚΕΜΒΡΙΟΣ 2019		

ΘΕΩΡΗΣΗ ΥΠΗΡΕΣΙΑΣ:

ΥΠΟΓΡΑΦΗ ΜΕΛΕΤΗΤΗ ΜΗΧΑΝΙΚΟΥ

ΚΑΤΕΡΙΝΑ Ν. ΜΠΑΡΤΣΙΩΚΑ
ΔΙΠΛ. ΠΟΛΙΤΙΚΟΣ ΜΗΧΑΝΙΚΟΣ
ΕΘΝΙΚΟ ΜΕΤΣΟΒΙΟ ΠΟΛΥΤΕΧΝΕΙΟ
ΑΡΙΘΜΟΣ ΜΗΤΡΩΟΥ ΤΕΕ: 109863
Σ.Σ. ΛΙΑΝΟΚΛΑΔΙΟΥ ΛΑΜΙΑΣ
ΑΦΜ: 112483948 ΔΟΥ: ΛΑΜΙΑΣ

ΚΑΤΕΡΙΝΑ Ν. ΜΠΑΡΤΣΙΩΚΑ
ΔΙΠΛ. ΠΟΛΙΤΙΚΟΣ ΜΗΧΑΝΙΚΟΣ ΕΜΠ
τηλ. 2231061123, 6977241158