

ΠΕΡΙΚΙΝΗ ΦΟΙΛΙΤΙΔΑΣ - ΚΑΙΜΑΚΑ 1:500

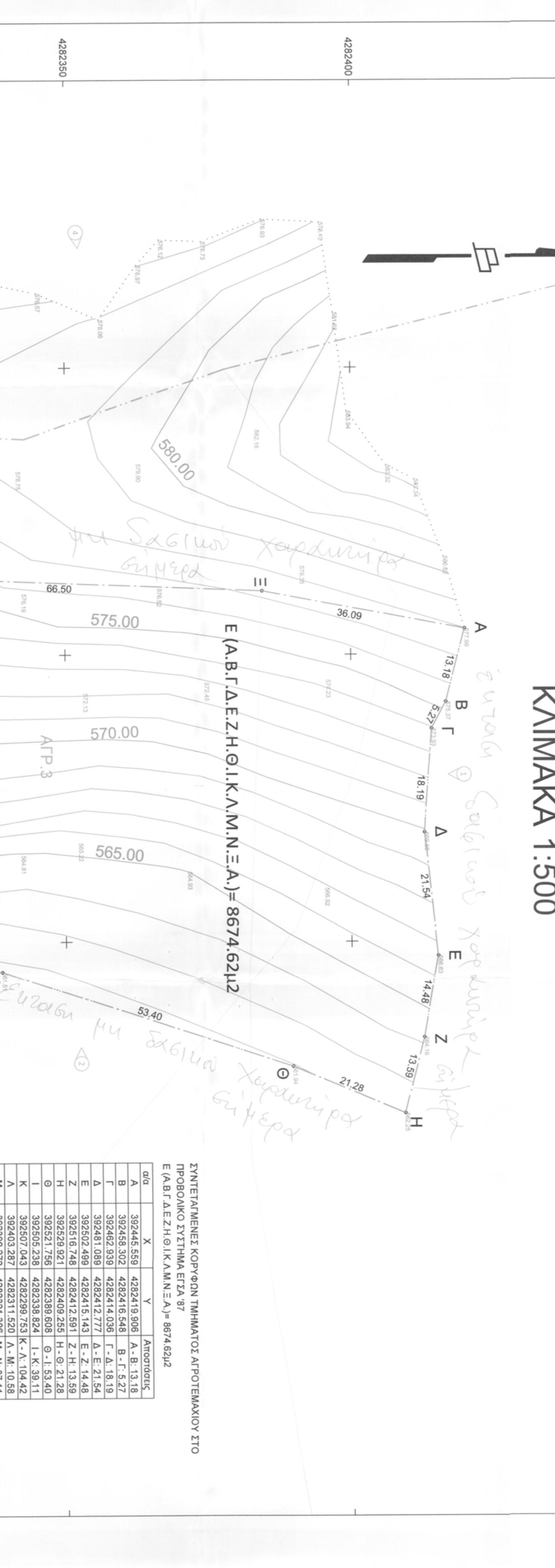


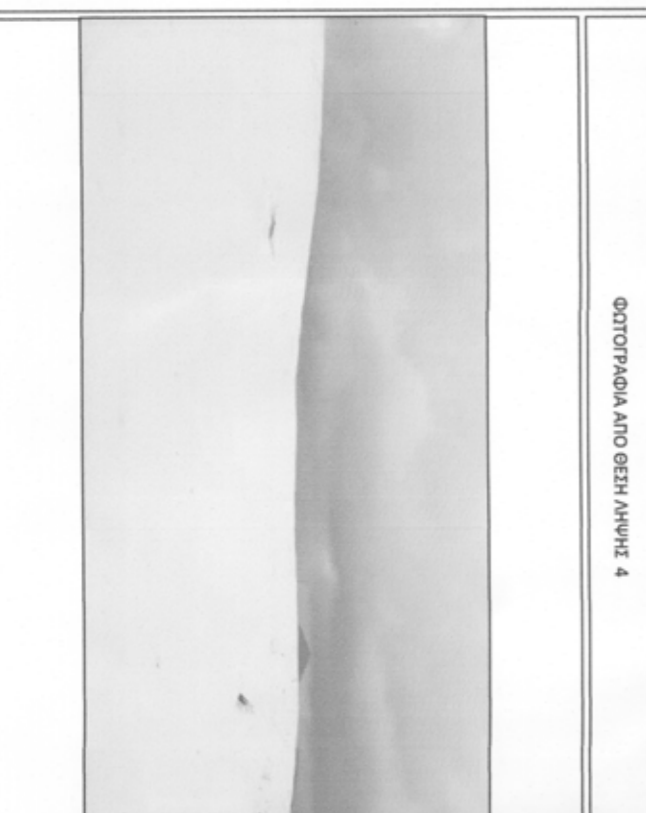
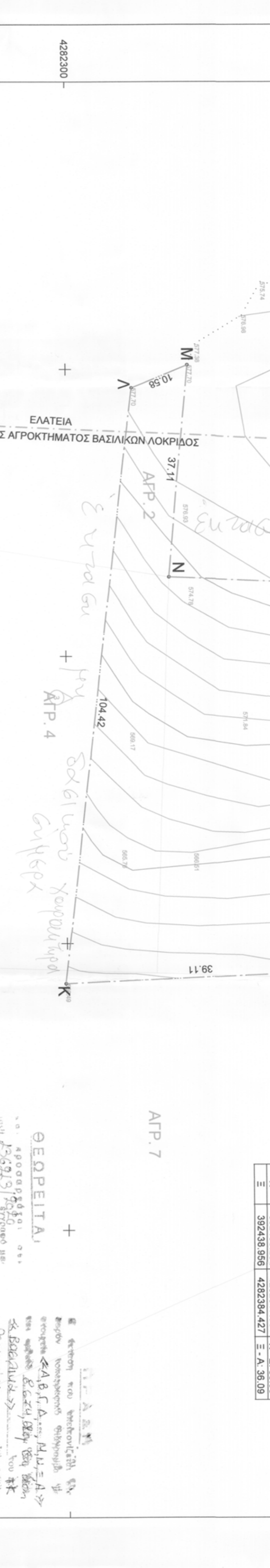
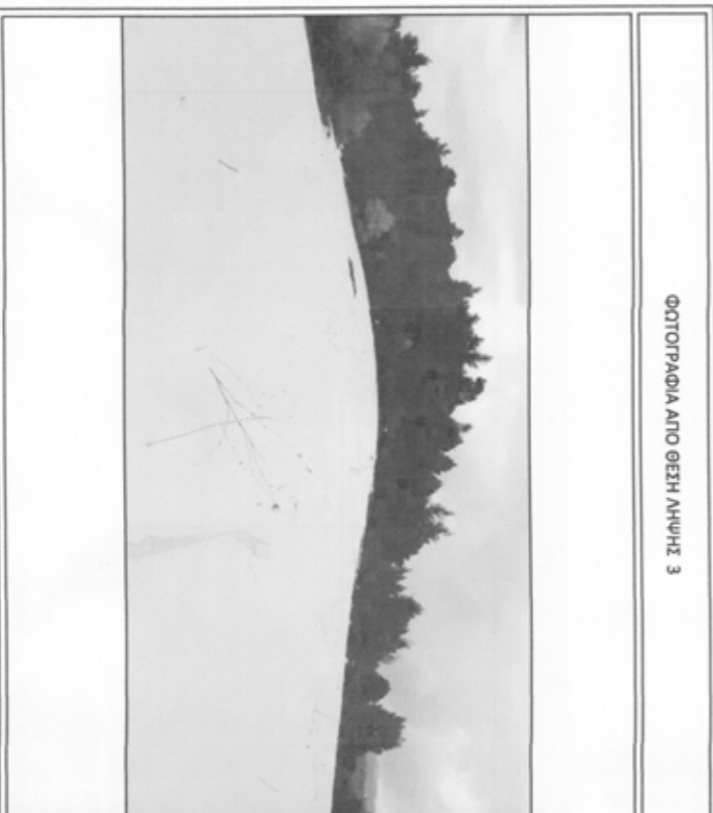


Table with 4 columns: ID, X, Y, and Area. It lists the coordinates and areas for various plots within the land parcels.



ΔΗΛΩΣΗ ΔΙΟΚΤΗΤΗ (N. 4028/2011)
Η δικιά μου γειτονική Κοινότητα Ακρόπολις του Γεωργίου και της Γεωργίας δηλώνει ότι...

ΟΡΟΙ ΔΟΜΗΣΗΣ

ΑΠΟΤΙΘΗΤΑ ΚΑΤΑ ΚΑΝΟΝΑ
Ελάχιστο όριο: Πρόσθιο 25μ, Εξώγειο 4000 μμ,
Για γήρεδο που έχουν πρόβλημα σε Διεθνές, Εθνικές, Επαγγελματικές, Δημοτικές...

ΕΛΛΗΝΙΚΟ ΣΥΜΒΟΥΛΙΟ ΓΕΩΜΕΤΡΩΝ
ΕΛΛΗΝΙΚΟ ΣΥΜΒΟΥΛΙΟ ΓΕΩΜΕΤΡΩΝ
ΕΛΛΗΝΙΚΟ ΣΥΜΒΟΥΛΙΟ ΓΕΩΜΕΤΡΩΝ

ΔΗΛΩΣΗ ΜΗΧΑΝΙΚΩΝ (N.683/177)
Διότι οι σχέσεις με το γήρεο να υφίσταται με στοιχεία (Α.Β.Γ.Δ.Ε.Ζ.Η.Θ.Ι.Κ.Λ.Μ.Ν.Ξ.Α.) με υψόμετα 8674,62μ.

ΔΗΜΟΤΙΚΟΣ ΚΑΤΑΣΤΑΣΙΑΚΟΣ ΚΑΤΑΛΟΓΟΣ
ΔΗΜΟΤΙΚΟΣ ΚΑΤΑΣΤΑΣΙΑΚΟΣ ΚΑΤΑΛΟΓΟΣ

ΕΜΒΛΩΝ ΓΕΩΤΕΧΝΙΚΩΝ (Α.Β.Γ.Δ.Ε.Ζ.Η.Θ.Ι.Κ.Λ.Μ.Ν.Ξ.Α.)= 8674,62μ
ΠΡΑΓΜΑΤΗΡΗΣ:

ΔΙΟΙΚΗΤΙΚΟ ΚΑΘΕΤΟΤΙΣ ΓΕΩΤΕΧΝΙΚΩΝ
Το οριζήσαντο υπό στοιχεία (Α.Β.Γ.Δ.Ε.Ζ.Η.Θ.Ι.Κ.Λ.Μ.Ν.Ξ.Α.) που βρίσκεται στη θέση "Βανάκι" στην περιοχή...

ΕΡΓΟ : ΤΟΠΟΓΡΑΦΙΚΗ ΑΠΟΤΥΠΩΣΗ
ΕΝΕΡΓΕΙΑΚΗ ΚΟΙΝΟΤΗΤΑ ΔΑΜΙΑΣ
ΠΕΡΙΟΡΙΣΜΕΝΗΣ ΕΥΘΥΝΗΣ

ΚΑΙΜΑΚΑ ΣΧΕΜΑΤΟΣ: 1:500
ΧΡΟΝΟΣ ΜΕΤΕΤΗΣ: ΙΑΝΟΥΑΡΙΟΣ 2020
Ο ΣΥΝΤΑΞΑΣ: ΓΕΩΡΓΙΟΣ