ΥΠΟΜΝΗΜΑ ΣΥΜΒΟΛΕΜΟΥ

Θεση λήψης φωτογραφίας — Συνμποπερίφραξη
Υψόμετρα εδάφους — Αλλαγή καλλιέργειας
Όριο ιδιοκτησίας — Πρανές
Πόδι πρανούς
Λαμαρινοκατασκευή Αποθήκη

ΦΩΤΟΓΡΑΦΙΑ ΑΠΟ ΘΕΣΗ ΛΗΨΗΣ 1



ΦΩΤΟΓΡΑΦΙΑ ΑΠΟ ΘΕΣΗ ΛΗΨΗΣ 2

ΦΩΤΟΓΡΑΦΙΑ ΑΠΟ ΘΕΣΗ ΛΗΨΗΣ 3



ΦΩΤΟΓΡΑΦΙΑ ΑΠΟ ΘΕΣΗ ΛΗΨΗΣ 4



ΦΩΤΟΓΡΑΦΙΑ ΑΠΟ ΘΕΣΗ ΛΗΨΗΣ 5



# - ΡΕΓΚΙΝΙ ΦΘΙΩΤΙΔΑΣ -

ΚΛΙΜΑΚΑ 1:500




ΣΥΝΤΕΤΑΓΜΕΝΕΣ ΚΟΡΥΦΩΝ ΤΜΗΜΑΤΟΣ ΕΓΚΑΤΑΣΤΑΣΗΣ ΦΩΤΟΒΟΛΤΑΪΚΩΝ ΣΥΣΤΗΜΑΤΩΝ

| α/α | X | Y |
|---|---|---|
| α | 391645.687 | 4284655.997 |
| β | 391646.717 | 4284658.282 |
| γ | 391671.304 | 4284658.035 |
| δ | 391688.188 | 4284677.344 |
| ε | 391705.967 | 4284691.269 |
| ζ | 391715.241 | 4284692.988 |
| η | 391747.328 | 4284686.586 |
| θ | 391765.212 | 4284683.018 |
| ι | 391763.621 | 4284680.218 |
| κ | 391759.866 | 4284649.700 |
| λ | 391770.125 | 4284632.032 |
| μ | 391772.679 | 4284606.255 |
| ν | 391768.480 | 4284599.432 |
| ξ | 391760.249 | 4284606.642 |
| ο | 391711.073 | 4284636.515 |
| π | 391696.368 | 4284640.415 |
| ρ | 391681.735 | 4284642.802 |
| σ | 391673.138 | 4284644.205 |
| τ | 391651.412 | 4284647.749 |

ΣΥΝΤΕΤΑΓΜΕΝΕΣ ΚΟΡΥΦΩΝ ΓΕΩΤΕΜΑΧΙΟΥ
στη ΘΕΣΗ "Κουκουδιάρης" ή "Παλησογιάννης"
ΣΤΗΝ ΑΓΡΟΤΙΚΗ ΠΕΡΙΟΧΗ ΤΟΥ ΡΕΓΚΙΝΙΟΥ ΦΘΙΩΤΙΔΑΣ
ΣΤΟ ΠΡΟΒΟΛΙΚΟ ΣΥΣΤΗΜΑ ΕΓΣΑ '87
Ε (Α.Β.Γ.Δ.Ε.Ζ.Η.Θ.Ι.Κ.Λ.Μ.Ν.Ξ.Ο.Π.Ρ.Σ.Τ.Υ.Φ.Χ.Ψ.Ω.Α.)= 17550.35τ.μ.

| ΚΟΡΥΦΕΣ | X | Y | Αποστάσεις |
|---|---|---|---|
| Α | 391623.263 | 4284581.248 | Α - Β: 32.42 |
| Β | 391618.665 | 4284613.341 | Β - Γ: 12.59 |
| Γ | 391612.021 | 4284624.038 | Γ - Δ: 30.99 |
| Δ | 391608.573 | 4284654.834 | Δ - Ε: 34.18 |
| Ε | 391642.040 | 4284647.909 | Ε - Ζ: 44.52 |
| Ζ | 391660.340 | 4284688.493 | Ζ - Η: 17.43 |
| Η | 391677.697 | 4284686.951 | Η - Θ: 20.26 |
| Θ | 391689.474 | 4284703.442 | Θ - Ι: 37.00 |
| Ι | 391726.375 | 4284706.117 | Ι - Κ: 57.09 |
| Κ | 391781.960 | 4284693.096 | Κ - Λ: 18.76 |
| Λ | 391772.692 | 4284676.788 | Λ - Μ: 25.13 |
| Μ | 391769.623 | 4284651.847 | Μ - Ν: 19.07 |
| Ν | 391779.197 | 4284635.358 | Ν - Ξ: 31.23 |
| Ξ | 391782.276 | 4284604.284 | Ξ - Ο: 39.32 |
| Ο | 391761.667 | 4284570.795 | Ο - Π: 34.53 |
| Π | 391737.979 | 4284545.669 | Π - Ρ: 12.35 |
| Ρ | 391729.180 | 4284554.332 | Ρ - Σ: 17.40 |
| Σ | 391717.524 | 4284567.249 | Σ - Τ: 11.16 |
| Τ | 391707.497 | 4284572.155 | Τ - Υ: 26.80 |
| Υ | 391684.200 | 4284585.395 | Υ - Φ: 38.55 |
| Φ | 391649.276 | 4284601.718 | Φ - Χ: 8.55 |
| Χ | 391641.530 | 4284605.327 | Χ - Ψ: 17.52 |
| Ψ | 391631.002 | 4284591.329 | Ψ - Ω: 11.27 |
| Ω | 391628.040 | 4284580.452 | Ω - Α: 4.84 |

- ΤΑ ΟΡΙΑ ΥΠΟΔΕΙΧΘΗΚΑΝ ΑΠΟ ΤΟΥΣ ΙΔΙΟΚΤΗΤΕΣ -

## Ο Ρ Ο Ι  Δ Ο Μ Η Σ Η Σ

ΓΕΝΙΚΟΙ ΟΡΟΙ ΔΟΜΗΣΗΣ ΣΕ ΕΚΤΟΣ ΣΧΕΔΙΟΥ - Δ/νμα Π.Δ. 24-5-1985 (ΦΕΚ 270Δ/31-5-1985)

ΑΡΤΙΟΤΗΤΑ ΚΑΤΑ ΚΑΝΟΝΑ
Ελάχιστα όρια: Πρόσωπο 25μ Εμβαδόν 4000 τ.μ.
Για γήπεδα που έχουν πρόσωπο σε Διεθνείς, Εθνικές,Επαρχιακές, Δημοτικές και Κοινοτικές οδούς
Ελάχιστα όρια: Πρόσωπο 45μ Εμβαδόν 4000τ.μ. Βάθος 50μ

Το ελάχιστο πρόσωπο δεν ισχύει για την ανέγερση κτιρίων των αρθ.2 και 3, εφόσον εξυπηρετούνται από αγροτικούς ή δασικούς δρόμους. (παρ.1 άρθ.10 Ν.3212/03 - ΦΕΚ308/Α/31-12-2003)

ΑΡΤΙΟΤΗΤΑ ΚΑΤΑ ΠΑΡΕΚΚΛΙΣΗ
1.Για γήπεδα εντός ζώνης των πόλεων,κωμών και οικισμών, τα οποία είχαν κατά την 24-4-1977 ημέρα δημοσίευσης του από ΠΔ/5-4-1977 (ΦΕΚ133Δ) ελάχιστο εμβαδόν 2000τ.μ.

2.Για γήπεδα που έχουν πρόσωπο σε Διεθνείς, Εθνικές,Επαρχιακές, Δημοτικές και Κοινοτικές οδούς ως και σε εγκαταλελειμένα τμήματα τους και σε σιδηροδρομικές γραμμές
Εμβαδόν 2000τ.μ. Πρόσωπο 25μ Βάθος 40μ (προ 17.10.1978)
Εμβαδόν 1200τ.μ. Πρόσωπο 20μ Βάθος 35μ (προ 12.9.1964)
Εμβαδόν 750τ.μ. Πρόσωπο 10μ Βάθος 15μ (προ 12.11.1962)

ΜΕΓΙΣΤΟ ΠΟΣΟΣΤΟ ΚΑΛΥΨΗΣ 10%

ΜΕΓΙΣΤΟ ΥΨΟΣ ΚΤΙΡΙΩΝ: 7.50μ (Υπεράνω του ως άνω καθοριζόμενου μέγιστου ύψους επιτρέπεται η κατασκευή μόνο στηθαίου τυχόν φωταγωγών ύψους μέχρι 0.30μ και καπνοδόχων, απαγορευομένων των λοιπών κατασκευών που αναφέρονται στο άρθρο 87 του ν6-8/1973 περί ΓΟΚ /73.
Σε περιπτώσεις κατασκευής κεκλιμένης στέγης, το κατά το ανωτέρω μέγιστο ύψος προσαυξάνεται κατά 1.20μ

ΕΠΙΤΡΕΠΟΜΕΝΟΙ ΟΡΟΦΟΙ 2 ΣΥΝΤΕΛΕΣΤΗΣ ΔΟΜΗΣΗΣ 0.2

ΕΛΑΧΙΣΤΗ ΑΠΟΣΤΑΣΗ ΑΠΟ ΟΡΙΑ 15μ*
* οι πλάγιες αποστάσεις του κτιρίου από τα όρια του οικοπέδου ορίζονται σε 7.50μ, εφόσον τηρουμένων των αποστάσεων των 15μ. δεν είναι δυνατή η οικοδόμηση.
Το μέγιστο πλάτος του κτιρίου στην περίπτωση αυτή να μην υπερβαίνει τα 10μ.

ΕΙΔΙΚΟΙ ΟΡΟΙ ΓΙΑ ΕΓΚΑΤΑΣΤΑΣΗ ΦΩΤΟΒΟΛΤΑΪΚΩΝ ΣΥΣΤΗΜΑΤΩΝ ΚΑΙ ΗΛΙΑΚΩΝ ΣΥΣΤΗΜΑΤΩΝ ΣΕ ΓΗΠΕΔΑ ΚΑΙ ΚΤΙΡΙΑ ΣΕ ΕΚΤΟΣ ΣΧΕΔΙΟΥ ΠΕΡΙΟΧΕΣ
Υπουργικές Αποφάσεις 40158/2010 (ΦΕΚ1556/Β/22-9-2010) και 9154/2011 (ΦΕΚ583/Β/2011)

Άρθρο 1 Όροι εγκατάστασης

1. Σε γήπεδα που βρίσκονται σε εκτός σχεδίου περιοχές, ανεξαρτήτως οικοδομησιμότητας και αρτιότητας, επιτρέπεται η εγκατάσταση φωτοβολταϊκών σταθμών ανεξαρτήτως ισχύος.

Για τη χωροθέτηση των φωτοβολταϊκών συστημάτων ανεξαρτήτων ισχύος εφαρμόζονται τα κριτήρια της παρ.2 του αρθ.17 της υπουργικής απόφ.49828/12-11-08 "Έγκριση ειδικού πλαισίου χωροταξικού σχεδιασμού και αειφόρου ανάπτυξης για τις ανανεώσιμες πηγές ενέργειας και της στρατηγικής μελέτης περιβαλλοντικών επιπτώσεων αυτού" (ΦΕΚ2464/Β/3-12-2008). Για τη χωροθέτηση των συνοδευτικών έργων των εγκαταστάσεων εκμετάλλευσης ηλιακής ενέργειας (δίκτυα πρόσβασης και μεταφοράς ηλεκτρικής ενέργειας, κλπ.) εφαρμόζονται οι διατάξεις της παρ.2 του αρθ.6 της ίδιας υπουργικής απόφασης, τα γενικά κριτήρια της νομοθεσίας και οι τυχόν ειδικοί κανονισμοί και πρότυπα που έχουν θεσμοθετηθεί για αρμόεις κατηγορίες συνοδευτικών έργων (πχ γραμμές μεταφοράς υψηλής τάσης).

Ειδικές δεσμεύσεις που απορρέουν από άλλες διατάξεις (πχ υπεραστική κυκλοφορία, αεροδρόμια κλπ.) εξακολουθούν να εφαρμόζονται, εκτός εάν ο αρμόδιος φορέας εκδώσει απόφαση που ρυθμίζει άλλως το θέμα.

Ειδικότερα για την εγκατάσταση φωτοβολταϊκών συστημάτων σε γήπεδα μη άρτια και μη οικοδομήσιμα, οι δομικές κατασκευές για την εγκατάσταση των φωτοβολταϊκών συστημάτων δεν μπορεί να υπερβαίνουν τις πολύτιμες αναγκαίες. Ως απολύτως αναγκαίες κατασκευές νοούνται: α) στυλίσκος ΔΕΗ, β) οικίσκος εγκατάστασης ηλεκτρονικού εξοπλισμού ανά 500kW εγκατεστημένης ισχύος προκατασκευασμένος και με απολύτως αναγκαίες διαστάσεις μέχρι 15τμ και συνολικό ύψος μέχρι και 2.5μ. με τη δυνατότητα προσαύξησης του ύψους αυτού μέχρι 20% στην περίπτωση εγκατάστασης εργοστασιακών πεδίων διανομής των ανηστροφέων-μετασχηματιστών, γ) περίφραξη με συρματόπλεγμα στα όρια της ιδιοκτησίας μέχρι 2.5μ. με συμπαγές τοιχείο ύψους έως 30εκ. για την προστασία της εγκατάστασης".

2. Τα φωτοβολταϊκά συστήματα δεν επιτρέπεται να υπερβαίνουν σε κάλυψη το 80% της επιφάνειας του γηπέδου. Ως κάλυψη, νοείται η προβολή στο οριζόντιο επίπεδο του συνόλου των εγκαταστάσεων του φωτοβολταϊκού εξοπλισμού, ενώ δεν συνυπολογίζονται στην κάλυψη τα κενά μεταξύ των φωτοβολταϊκών συστοιχιών.

3. Σε περίπτωση ανέγερσης και άλλων χρήσεων δομικών κατασκευών εντός του γηπέδου (όπως κατοικία, γεωργικές αποθήκες κλπ.), αυτές συνυπολογίζονται στο παραπάνω καθοριζόμενο ποσοστό κάλυψης, ενώ ως προς τους λοιπούς όρους και περιορισμούς δόμησης για τις χρήσεις αυτές θα ισχύουν οι γενικοί της εκτός σχεδίου δόμησης ή οι τυχόν ειδικοί όροι και περιορισμοί που ισχύουν από άλλες ρυθμίσεις (Ζώνες Οικιστικού Ελέγχου, Γενικά Πολεοδομικά Σχέδια ή Σχέδια Χωρικής Οικιστικής Οργάνωσης Ανοιχτής Πόλης κλπ.).

4. Η εγκατάσταση των φωτοβολταϊκών συστημάτων και τυχόν οικίσκος που χρησιμοποιείται για τη στέγαση του ηλεκτρονικού εξοπλισμού των συστημάτων αυτών πρέπει να απέχει από τα όρια των γηπέδων:

α) απόσταση ίση με 2.5μ., όταν το μέγιστο ύψος του εξοπλισμού από τη στάθμη του φυσικού ή τεχνητά διαμορφωμένου εδάφους των γηπέδων είναι μέχρι και 2.5μ.

β) απόσταση ίση με 5μ., όταν το μέγιστο ύψος του εξοπλισμού υπερβαίνει τα 2.5μ.

Ο υπολογισμός της ελάχιστης απόστασης βασίζεται στην προβολή επί του οριζοντίου επιπέδου του συνόλου των εγκαταστάσεων του φωτοβολταϊκού εξοπλισμού για όλες τις πιθανές θέσεις που αυτός λαμβάνει κατά τη διάρκεια της λειτουργίας του.

5. Απαραίτητη προϋπόθεση, για την εγκατάσταση των φωτοβολταϊκών συστημάτων, είναι η απόδειξη της κυριότητας ή της νόμιμης κατοχής του γηπέδου για την εγκατάστασή τους.

ΙΔΙΟΚΤΗΣΙΑΚΟ ΚΑΘΕΣΤΩΣ ΓΕΩΤΕΜΑΧΙΟΥ
Το γεωτεμάχιο υπό στοιχεία Α.Β.Γ.Δ.Ε.Ζ.Η.Θ.Ι.Κ.Α.Μ.Ν.Ξ.Ο.Π.Ρ.Σ.Τ.Υ.Φ.Χ.Ψ.Ω.Α. της κτηματικής περιφέρειας Ρεγκινίου Φθιώτιδος στη θέση "Κουκουδιάρης" ή "Παλησογιάννης", εμβαδού κατα τον πίλο κτήσης 16 στρεμμάτων περίπου, ανήκει κατά μιλή κυριότητα κοινά, αδιαίρετα και κατ' ισομερεία α) στην Βασιλική Καραφέρη του Γεωργίου και της Ελένης με ΑΦΜ 070799877 και β) στην Νικολίτσα Καραφέρη του Γεωργίου και της Ελένης με ΑΦΜ 062900740 και κατ' επικαρπία στον Γεώργιο Καραφέρη του Νικολάου και της Βασιλικής με ΑΦΜ 040880310, σύμφωνα με το υπ' αρ. 371/28-06-2003 συμβόλαιο του συμβολαιογράφου Θεσσαλονίκης Παναγιώτη Αργυρόπουλου, που μεταγράφηκε στο Υποθηκοφυλακείο Θεσσαλονίκης στον τόμο 111 και στον αριθμό 73 στις 01-08-2003.

Οι Βασιλική Καραφέρη του Γεωργίου, Νικολίτσα Καραφέρη του Γεωργίου και Γεώργιος Καραφέρης του Νικολάουεκμισθώνουν για 25 έτη (από - - έως - - ) το εν λόγω αγροτεμάχιο στην ενεργειακή κοινότητα με την επωνυμία "ΕΝΕΡΓΕΙΑΚΗ ΚΟΙΝΟΤΗΤΑ ΚΑΜΜΕΝΩΝ ΒΟΥΡΛΩΝ ΠΕΡΙΟΡΙΣΜΕΝΗΣ ΕΥΘΥΝΗΣ" δνομάζ του από - - ιδιωτικού συμφωνητικού.

ΔΗΛΩΣΗ ΜΗΧΑΝΙΚΟΥ (Ν.651/77)

Δηλώνω σύμφωνα με το νόμο για το γεωτεμάχιο με στοιχεία Α.Β.Γ.Δ.Ε.Ζ.Η.Θ.Ι.Κ.Λ.Μ.Ν.Ξ.Ο.Π.Ρ.Σ.Τ.Υ.Φ.Χ.Ψ.Ω.Α. και εμβαδόν 17550.35τ.μ. που βρίσκεται στη θέση "Κουκουδιάρης" ή "Παλησογιάννης", στην αγροτική περιοχή της Τ.Κ. Ρεγκινίου της Δ.Ε. Καμένων Βούρλων του Δήμου Καμένων Βούρλων της Π.Ε. Φθιώτιδας, ότι:

α.) Είναι άρτιο και οικοδομήσιμο σύμφωνα με τις Πολεοδομικές Διατάξεις.

β.) Βρίσκεται εκτός σχεδίου πόλεως.

γ.) Δεν υπάγεται στις Διατάξεις των άρθρων 8 και 9 του Ν.1337/83 και δεν έχει υποχρέωση εισφοράς σε γη ή χρήμα διότι στην περιοχή του ακινήτου δεν έχει κυρωθεί Πράξη Εφαρμογής του άρθρου 12 του Ν.1337/83.

δ.) Η περιοχή του ακινήτου είναι υπό κτηματογράφηση για τη σύνταξη Εθνικού Κτηματολογίου.

ε.) Εντός αυτού δε διέρχονται εναέριες γραμμές μεταφοράς υψηλής τάσης της ΔΕΗ, αγωγός φυσικού αερίου ή ρέμα.

στ.) Είναι εκτός εγκεκριμένου ΓΠΣ ή ΣΧΟΟΑΠ.

ζ.) Σε εφαρμογή των διατάξεων της παρ.6 άρθρο 142 Ν.4483/17 δηλώνω ότι στην περιοχή του γεωτεμαχίου δεν υπάρχει κυρωμένος βασικός χάρτης.

η.) Εντός του ακινήτου υπάρχει ένα πεύκο. Κατά μήκος του προσώπου του δεν υπάρχουν δέντρα.

θ.) Το ακίνητο δεν εντάσσεται σε ΤΟΕΒ, Δημοτικό ή Κοινοτικό αρδευτικό δίκτυο και εντός αυτού δεν υπάρχει γεώτρηση.

ι.) Το ακίνητο απέχει 5200μ. από την Επαρχιακή Οδό Κόμρηνας-Ρεγκινίου, 4000. από τον οικισμό Ρεγκινίου και πάνω από 800μ. από τη θάλασσα. Το ακίνητο βρίσκεται εκτός περιοχών Συνθηκών RAMSAR & NATURA 2000 και δεν καταλαμβάνει αρχαιολογικό χώρο.

ΘΕΣΣΑΛΟΝΙΚΗ 16-12-2019
Ο ΜΗΧΑΝΙΚΟΣ

ΔΗΜΗΤΡΙΟΣ ΓΕΩΡΓ. ΜΑΜΟΥΝΗΣ
ΔΙΠΛΩΜ. ΤΟΠΟΓΡΑΦΟΣ ΜΗΧΑΝΙΚΟΣ
ΠΟΛΥΤΕΧΝΙΚΗΣ ΣΧΟΛΗΣ Α.Π. ΘΕΣ/ΝΙΚΗΣ
Α.Μ.Π.Θ. 719 - Α.Μ. ΤΕΕ 21241
ΗΛΙΟΥΠΟΛΗ 95 - Τ.Κ. 546 27 ΘΕΣ/ΝΙΚΗ - ΤΗΛ. 2310 514727

ΕΜΒΑΔΟΝ ΓΕΩΤΕΜΑΧΙΟΥ: Ε (Α.Β.Γ.Δ.Ε.Ζ.Η.Θ.Ι.Κ.Λ.Μ.Ν.Ξ.Ο.Π.Ρ.Σ.Τ.Υ.Φ.Χ.Ψ.Ω.Α.) = 17550.35τ.μ.
ΠΑΡΑΤΗΡΗΣΕΙΣ:
1.Το διάγραμμα είναι ενταγμένο στο κρατικό σύστημα συντεταγμένων ΕΓΣΑ'87
2.Οι διαστάσεις και το εμβαδόν υπολογίστηκαν αναλυτικά από τις συντεταγμένες των κορυφών
3.Η εξάρτηση από το ΕΓΣΑ '87 πραγματοποιήθηκε με σύστημα GPS και κάνοντας χρήση του Ελληνικού Συστήματος Εντοπισμού - HEPOS

ΔΗΛΩΣΗ ΙΔΙΟΚΤΗΤΗ (Ν. 4030/2011)
Οι κάτωθι υπογεγραμμένοι Βασιλική Καραφέρη του Γεωργίου, Νικολίτσα Καραφέρη του Γεωργίου και Γεώργιος Καραφέρης του Νικολάου και της Βασιλικής, δηλώνουμε ότι:
-τα όρια του γεωτεμαχίου με στοιχεία Α.Β.Γ.Δ.Ε.Ζ.Η.Θ.Ι.Κ.Λ.Μ.Ν.Ξ.Ο.Π.Ρ.Σ.Τ.Υ.Φ.Χ.Ψ.Ω.Α. με εμβαδόν 17550.35τ.μ. στη θέση "Κουκουδιάρης" ή "Παλησογιάννης", της Π.Ε. Φθιώτιδας στην εκτός σχεδίου περιοχή Τοπική Κοινότητα Ρεγκινίου, της Δ.Ε. Καμμένων Βούρλων του Δήμου Καμμένων Βούρλων, υποδείχθηκαν από εμάς, και
-ευθυνόμαστε για την ακρίβεια των δηλούμενων ορίων του γεωτεμαχίου και για την ύπαρξη και την αιτία του δικαιώματός μας να ζητήσουμε την έκδοση άδειας δόμησης.
-το γεωτεμάχιο με στοιχεία Α.Β.Γ.Δ.Ε.Ζ.Η.Θ.Ι.Κ.Λ.Μ.Ν.Ξ.Ο.Π.Ρ.Σ.Τ.Υ.Φ.Χ.Ψ.Ω.Α. προϋφίστανται του έτους 2003.
Οι ΔΗΛΟΥΝΤΕΣ

ΟΔΟΙΠΟΡΙΚΟ ΣΧΑΡΙΦΗΜΑ ΚΛΙΜΑΚΑΣ 1:20.000




ΑΠΟΣΠΑΣΜΑ ΧΑΡΤΗ Γ.Υ.Σ. ΚΛΙΜΑΚΑΣ 1:50.000

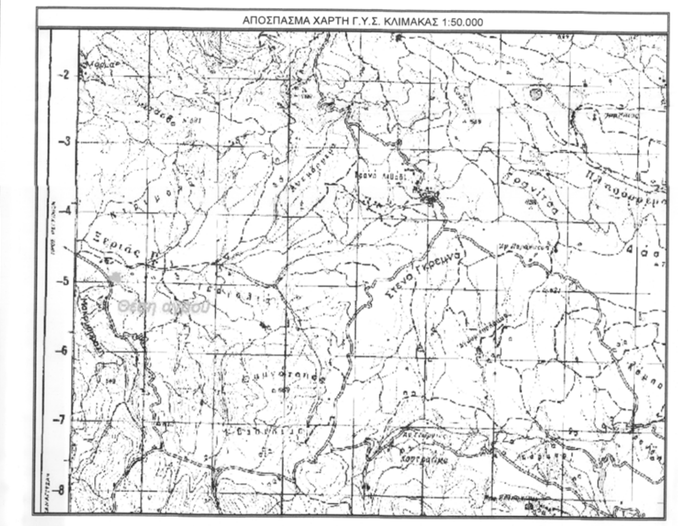

ΑΠΟΣΠΑΣΜΑ ΧΑΡΤΗ Γ.Υ.Σ. ΚΛΙΜΑΚΑΣ 1:5.000

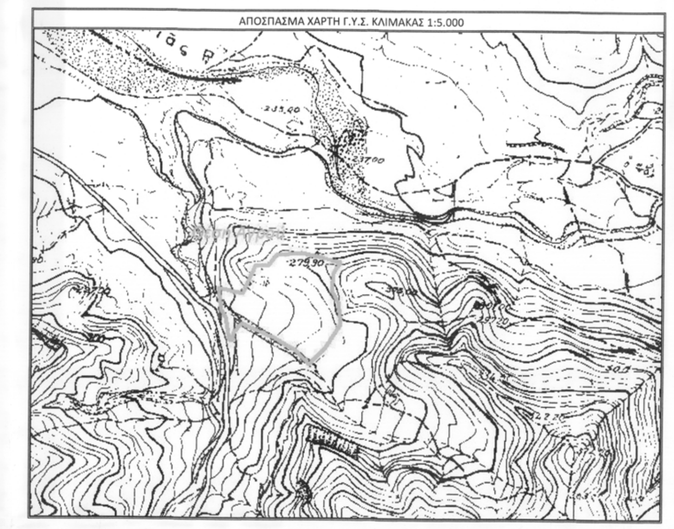

| | |
|---|---|
| ΕΡΓΟΔΟΤΗΣ : ΕΝΕΡΓΕΙΑΚΗ ΚΟΙΝΟΤΗΤΑ ΚΑΜΜΕΝΩΝ ΒΟΥΡΛΩΝ ΠΕΡΙΟΡΙΣΜΕΝΗΣ ΕΥΘΥΝΗΣ | |
| ΕΡΓΟ : ΤΟΠΟΓΡΑΦΙΚΗ ΑΠΟΤΥΠΩΣΗ | |
| ΘΕΣΗ : "ΚΟΥΚΟΥΔΙΑΡΗΣ" ή "ΠΑΛΗΟΑΓΙΑΝΝΗΣ" Τ.ΚΟΙΝΟΤΗΤΑ ΡΕΓΓΙΝΙ, Δ.Ε.ΡΕΓΓΙΝΙΟΥ-ΛΟΚΡΙΔΟΣ ΔΗΜΟΥ ΚΑΜΜΕΝΩΝ ΒΟΥΡΛΩΝ Π.Ε. ΦΘΙΩΤΙΔΑΣ | |
| ΜΕΛΕΤΗΤΗΣ : ΓΑΙΑ Α.Ε. ΜΕΛΕΤΩΝ-Δ. ΜΑΜΟΥΝΗΣ ΚΑΙ ΣΙΑ | |
| ΘΕΜΑ ΣΧΕΔΙΟΥ: *ΤΟΠΟΓΡΑΦΙΚΟ ΔΙΑΓΡΑΜΜΑ* | ΑΡΙΘΜΟΣ ΣΧΕΔΙΟΥ: *Τ-1* |
| ΚΛΙΜΑΚΑ ΣΧΕΔΙΟΥ: 1:500 | |
| ΧΡΟΝΟΣ ΜΕΛΕΤΗΣ : ΙΑΝΟΥΑΡΙΟΣ 2019 | |
| Ο ΣΥΝΤΑΞΑΣ | ΘΕΩΡΗΣΗ |

ΔΗΜΗΤΡΙΟΣ ΓΕΩΡΓ. ΜΑΜΟΥΝΗΣ
ΔΙΠΛΩΜ. ΤΟΠΟΓΡΑΦΟΣ ΜΗΧΑΝΙΚΟΣ
ΠΟΛΥΤΕΧΝΙΚΗΣ ΣΧΟΛΗΣ Α.Π. ΘΕΣ/ΝΙΚΗΣ
Α.Μ.Π.Θ. 719 - Α.Μ. ΤΕΕ 21241
ΗΛΙΟΥΠΟΛΗ 95 - Τ.Κ. 546 27 ΘΕΣ/ΝΙΚΗ - ΤΗΛ. 2310 514727