

ΔΗΛΩΣΗ ΙΔΙΟΚΤΗΤΗ (Ν. 4030/2011)

Η κάτωθι υπογεγραμμένη **ΙΩΑΝΝΟΥ ΑΝΘΗ** δηλώνω ότι:
— τα αρχικά και υλοποιημένα όρια του γεωμετρίου με στοιχεία "Α-Β-Γ-...-Ξ-Α"
και με εμβαδόν 7.999,25 τ.μ., που βρίσκεται εκτός ορίων οικισμού στη θέση
"ΑΓ. ΤΑΞΙΑΡΧΕΣ" της Τ.Κ. Κόρνηνας της Δ.Ε. Μώλου του Δ. Καμένων Βούρλων
υποδείχθησαν από εμένα, και
— ευθύνονται για την ακρίβεια των δηλούμενων ορίων του γεωμετρίου
Η ΔΗΛΟΥΣΑ

ΕΜΒΑΔΟΝ ΓΕΩΤΕΜΑΧΙΟΥ Ε ΑΒΓΔΕΖΗΘΙΚΛΜΝΞΑ = 7.999,25 τ.μ.

- ΠΑΡΑΤΗΡΗΣΕΙΣ:**
1. Το διάγραμμα είναι ενταγμένο στο κρατικό σύστημα συντεταγμένων **ΕΓΣΑ '87**
 2. Οι διαστάσεις και το εμβαδόν υπολογίστηκαν αναλυτικά από τις συντεταγμένες των κορυφών του γεωμετρίου
 3. Η εξέλιξη από το ΕΓΣΑ'87 πραγματοποιήθηκε με σύστημα GPS Stonex S9 III N GNSS με serial number STNS9391026 και κανόνια χρήση του Τριγωνομετρικού Σημείου της Γ.Υ.Σ. "ΑΝΔΡΑΣΚΕΛΑ" με συντεταγμένες (X,Y,H) = 385992,889 - 4290313,190 - 287,158
 4. Χρησιμοποιείται το Ελληνικό Γεωδαιτικό Σύστημα Αναφοράς 1987 (ΕΓΣΑ'87) με τα παρακάτω χαρακτηριστικά:
Επιμεσοειδές αναφοράς: GRS 80 (a = 6 378 137m, 1/f = 298.257222101)
Πρόβολη: Εγκάρσια Μεκταγοική
Κεντρικός Μεσημβρινός: λ = 24° 00' 00" με Κο = 0,999779
Τετηνημένη κεντρικού Μεσημβρινού: + 500 000m
Γεωγραφικό Πλάτος: 0° 00' 00"

ΣΤΟΙΧΕΙΑ ΚΤΙΣΜΑΤΩΝ Ο ΥΠΟΛΟΓΙΣΜΟΣ ΤΟΥ ΕΜΒΑΔΟΥ ΠΡΑΓΜΑΤΟΠΟΙΗΘΗΚΕ ΓΡΑΦΙΚΑ ΔΕΝ ΥΠΑΡΧΟΥΝ


ΟΡΟΙ ΔΟΜΗΣΗΣ

ΕΚΤΟΣ ΣΧΕΔΙΟΥ ΠΟΛΕΩΣ
(Π.Δ. 24/05/1985 - ΦΕΚ 270Δ/21-05-1985 & Ν.3212- ΦΕΚ 308Α/31-12-2003)
Αρτιότητα κατά κανόνα: (για πρόσωπο σε κονόχρηστο δρόμο)
Εμβαδόν = 4000τμ - Πρόσωπο = 25,00μ.
(για πρόσωπο σε Διεθνείς, Εθνικές Επαρχιακές,
Δημοτικές και Κοινοτικές οδούς ως και σε εγκαταλεημένα
τμήματά τους και σε σιδηροδρομικές γραμμές)
Εμβαδόν= 4000τμ - Πρόσωπο= 45,00μ. - Βάθος= 50,00μ.
Αρτιότητα κατά παρέκκλιση: (χωρίς πρόσωπο σε δρόμο)
Εμβαδόν = 4000τμ (πρό του 31.12.2003)
(για πρόσωπο σε Διεθνείς, Εθνικές Επαρχιακές,
Δημοτικές και Κοινοτικές οδούς ως και σε εγκαταλεημένα
τμήματά τους και σε σιδηροδρομικές γραμμές)
Εμβαδόν= 2000τμ - Πρόσωπο= 25,00μ. - Βάθος= 40,00μ. (πρό του 17.10.1978)
Εμβαδόν= 1200τμ - Πρόσωπο= 20,00μ. - Βάθος= 35,00μ. (πρό του 12.09.1964)
Εμβαδόν= 750τμ - Πρόσωπο= 10,00μ. - Βάθος= 15,00μ. (πρό του 12.11.1962)
(εντός της ζώνης πόλεων και οικισμών & προ 24.04.1977)
Εμβαδόν = 2000τμ
(ΟΡΟΙ ΔΟΜΗΣΗΣ ΓΙΑ ΚΑΤΟΙΚΙΑ)
Συντελεστής Δόμησης: (για γεωμετριο με εμβαδόν έως 4.000τμ)
σ.δ. = 0,20 Μέγιστη δόμηση = 200τμ
(για γεωμετρία με εμβαδόν από 4000 τμ έως 8000τμ)
Δόμηση = 200 τμ + (Εμβ. Γεωμετρίου - 4000) x 0,02
(για γεωμετρία με εμβαδόν από 8000τμ και άνω)
Δόμηση = 280 τμ + (Εμβ. Γεωμετρίου - 8400) x 0,01
Μέγιστη Δόμηση = 400 τμ
Υψος κτισματος: 7,5 μ.
Κάλυψη: 10%

ΔΗΛΩΣΗ ΜΗΧΑΝΙΚΟΥ (Ν. 651/77)

Δηλώνω σύμφωνα με το νόμο για το γεωμετριο με στοιχεία "Α-Β-Γ-...-Ξ-Α"
και με εμβαδόν 7.999,25 τ.μ., βρίσκεται εκτός ορίων οικισμού της Τ.Κ. Κόρνηνας
της Δ.Ε. Μώλου του Δ. Καμένων Βούρλων ότι:
α) είναι αρχικά και υλοποιημένο σύμφωνα με τις ισχύουσες πολεοδομικές διατάξεις
β) βρίσκεται εκτός του στάσιμου οικισμού στη θέση "Αγ. Ταξίαρχες"
της Τ.Κ. Κόρνηνας της Δ.Ε. Μώλου του Δ. Καμένων Βούρλων και
γ) δεν εμπιπεται στις διατάξεις του νόμου 1337/83 και δεν οφείλει εισαφοράς
σε ΥΠ και σε χρήμα
δ) εντός του γεωμετρίου δε διέχονται ανελέειες γραμμές μεταφοράς
υψηλής τάσης της ΔΕΗ, αγωνός φυσικού αερίου, οδός προοριστάμενη
του 1923 η ρεύμα,


Ο ΜΗΧΑΝΙΚΟΣ



ΔΗΛΩΣΗ ΠΕΡΙ ΚΥΡΩΜΕΝΟΥ ΔΑΣΙΚΟΥ ΧΑΡΤΗ (άρθρο 20, Ν. 3889/2010)

Ο κάτωθι υπογεγραμμένος, με απομνημόσυνη και γνωρίζοντας τις ευρύτερες που
προβλέπονται από τις διατάξεις του άρθρου 8 του Ν.1599/1986, δηλώνω ότι στην περιοχή
που βρίσκεται το γεωμετριο με στοιχεία Α-Β-Γ-Δ-...-Ξ-Α, δηλαδή στην Τ.Κ. Κόρνηνας Δ.Ε.
Μώλου Δ. Καμένων Βούρλων Π.Ε. Φθισιάδος δεν έχει γίνει αναρρίθση Δασικού Χάρτη.

Ο ΔΗΛΩΣΗ



ΕΡΓΟΔΟΤΗΣ:

ΙΩΑΝΝΟΥ ΑΝΘΗ του ΑΛΕΞΑΝΔΡΟΥ

ΕΡΓΟ:

ΑΠΟΤΥΠΩΣΗ ΓΕΩΤΕΜΑΧΙΟΥ

ΘΕΣΗ:

ΕΚΤΟΣ ΟΙΚΙΣΜΟΥ "ΑΓ. ΤΑΞΙΑΡΧΕΣ" Τ.Κ. ΚΟΡΝΗΝΑΣ Δ.Ε. ΜΩΛΟΥ Δ. ΚΑΜΕΝΩΝ ΒΟΥΡΛΩΝ

ΜΕΛΕΤΗΤΗΣ:

ΕΥΘΥΜΙΟΥ ΔΗΜΗΤΡΗΣ
ΠΟΛΙΤΙΚΟΣ ΜΗΧΑΝΙΚΟΣ

ΘΕΜΑ ΣΧΕΔΙΟΥ:

ΑΡΙΘΜΟΣ
ΣΧΕΔΙΟΥ


ΤΟΠΟΓΡΑΦΙΚΟ ΔΙΑΓΡΑΜΜΑ

Τ 1

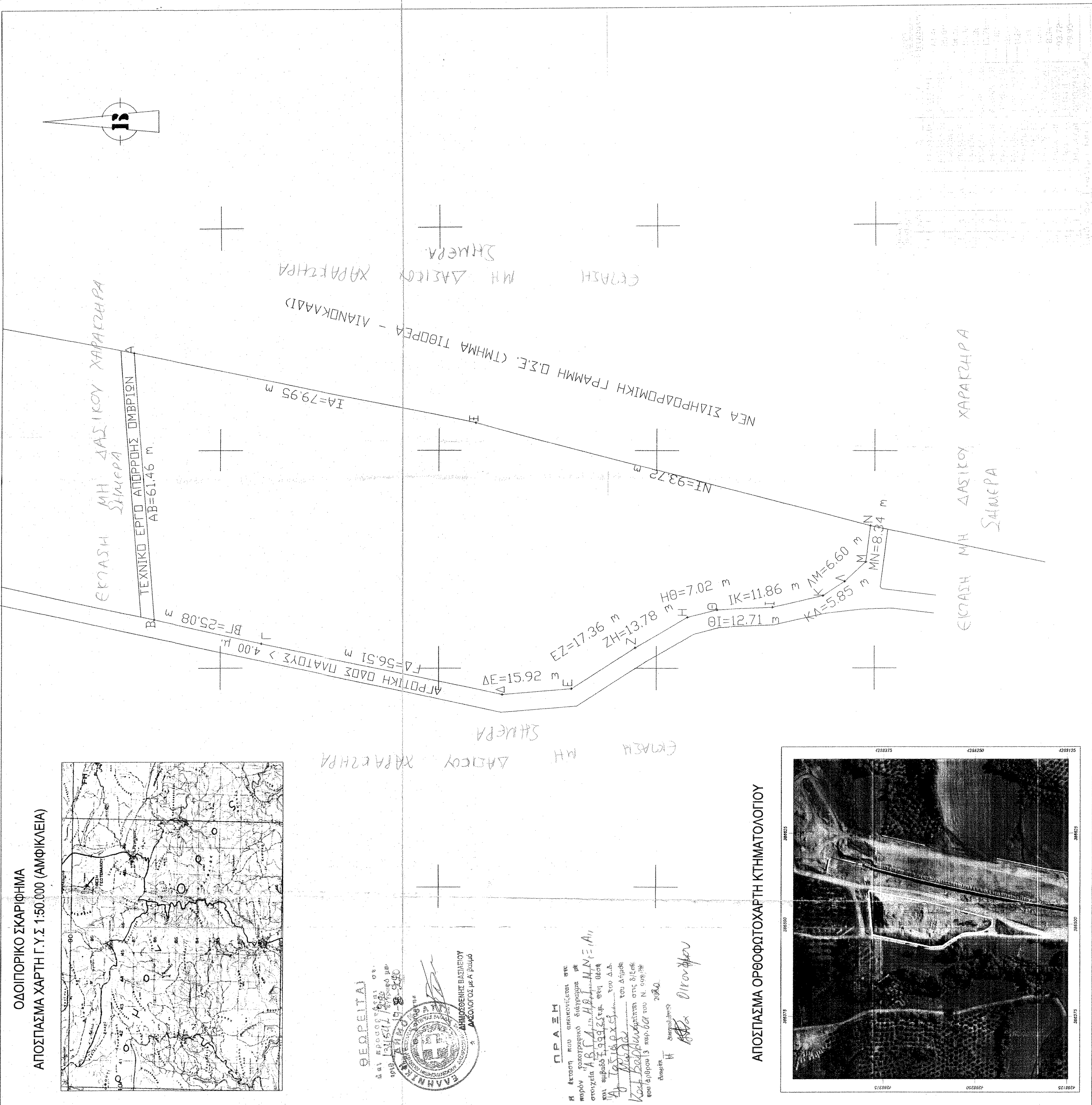

ΚΑΙΜΑΚΑ: 1:500

ΧΡΟΝΟΣ ΜΕΛΕΤΗΣ: ΜΑΙΟΣ 2018

ΣΦΡΑΓΙΔΑ:



ΥΠΟΓΡΑΦΗ:



4288425

4288375

4288325

4288275

4288225

4288175

386625

386575

386525

386475

386425

386375