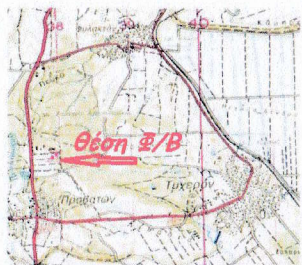



ΑΠΟΣΤΑΣΜΑ Αρχειοθέτηση

ΠΡΟΒΑΤΩΝΑ

ΔΙΑΝΟΜΗ 1957
ΚΛΙΜΑΚΑ 1:5000

Αριθμός Τετραγών	ΕΚΤΑΣΗ ΣΤΡ	Μ2	ΥΠΟΜΟΝΗ
1120	2	000	ΟΝΟΜΑΤΕΠΙΘΥΜΟ ΚΑΡΗΟΥΟΥ
1119			ΑΠΟΣΤΟΛΟΣ ΚΥΡΕΖΑΚΗΣ ΔΑΞΕΑΝΑΡΟΣ
1121			ΓΕΩΡΓΙΟΣ ΣΙΑΒΡΑΣ ΙΩΑΝΝΗΣ
1122			ΑΝΑΣΤΑΣΙΟΣ ΤΕΡΖΗΣ ΠΑΝΑΓΙΩΤΗΣ
1123			ΚΩΝΣΤΑΝΤΟΣ ΠΑΠΑΔΟΠΟΥΛΟΣ ΚΩΝΣΤΟΣ
1129			ΕΥΑΓΓΕΛΟΣ ΠΑΠΑΔΟΠΟΥΛΟΣ ΧΡΗΣΤΟΣ
1130			ΔΗΜΗΤΡΙΟΣ ΚΑΛΑΪΤΖΗΣ ΕΥΑΓΓΕΛΟΣ
			ΔΡΟΜΟΣ ΚΟΙΝΟΧΡΗΣΤΟ



ΔΙΑΧΕΙΡΙΣΗ ΕΠΙΧΕΙΡΗΣΗΣ (N. 4020/2011)

Ο κύριος υποστηρικτής:

- 1. Γεώργιος Νικολακάκης

Μηλέτια ότι:

- Το όριο του υποστηρίξιμου με στοιχεία Κ1,Κ2,Κ3,Κ4,Κ1 και εμβαδόν 3000,00 τ.μ. που αποτελεί το σφραγισμένο με αριθμό 1120 (Διανομή 1957) του Αρχαιολογικού Προβόλου του Δήμου Σουφλίου της Περιφέρειας Έβρου, αναδειχθηκε από έργο και επιβεβαιώθηκε με τη μελέτη των δημοσιευμένων ορίων του υποστηρίξιμου και της επισημάνεισής του από τον δικαιούχο με τον ορισμό της έκτασης αίτησης, διάταξης.

Ο Δήμος

ΠΑΡΑΤΗΡΗΣΕΙΣ

Παρατηρήσεις:

- Το δόγμα είναι ενταγμένο στο εθνικό σύστημα συντεταγμένων ΕΓΣΑ '87.
- Οι διαστάσεις και τα εμβαδά υποστηρίξιμου αντιστοιχούν στις υποσημειώσεις των κτητίων.
- Η μελέτη σε εθνικά συντεταγμένα ΕΓΣΑ '87 παραπομπήθηκε με σύστημα GPS (TOPCON-CRANUS).

ΟΡΟΛΟΜΕΤΡΙΑ

- Π.Α. 24.31.05.1985 (Φ.Ε.Κ. 270 Α / 1985)
- Ν. 3212/2003 (Φ.Ε.Κ. 308 Α / 31.12.2003)
- Π.Α. 209/1998 (Φ.Ε.Κ. 169 Α / 15.07.1998)
- Απόφαση ΑΜΕΦΟΠ/3568/04.06.2004 (Φ.Ε.Κ. 505 Α / 16.06.2004)
- ΥΑ 17.01.1957 (Φ.Ε.Κ. 13 Α / 29.01.1957)
- Απόφ. 29116 (Φ.Ε.Κ. ΑΠ 344 / 20.7.2009)
- Απόφ. 40189 (Φ.Ε.Κ. Β 1556 / 22.09.2010)
- Απόφ. 9154 / 28.2.2011 (Φ.Ε.Κ. Β 583 / 28.2.2011)
- ΚΥΑ 1135116-7592/ΑΔΠΟΦ.Φ.Ε.Κ. 478 ΑΑΗ / 11.11.2010

Δεδοτ.

	ΑΡΙΘΜΗΤΑ	ΠΑΡΕΚΚΛΙΣΗ	ΥΦΙΣΤΑΜΕΝΑ
Ελάχιστο επιτρεπτό πλάτος σε μ'	4000,00 μ'		2000,00
Ελάχιστο βάθος			40,00
Ελάχιστο βάθος			
Επιτρεπόμενα κτίσματα	60,00 %		
Συντελεστής διάταξης			
Συντελεστής κτιστ. όγκου κτισμάτων			
Επιτρεπόμενα ύψη			
Επίστυλα			
Ελάχιστη κάλυψη τοποθέτησης Φ/Β επί σκην. γραμμών	2,5 μ' από το μέγιστο ύψος του ελαττωμένου είναι 2,5 μ' από το ύψος κτίσεως		
Ελάχιστη κάλυψη τοποθέτησης κτίσιου επί άνω στεφάνης κτίσιου	2,5 μ' από το μέγιστο ύψος του ελαττωμένου κτίσιου επί 2,5 μ' από το ύψος κτίσεως		
Ελάχιστη κάλυψη τοποθέτησης κτίσιου από όριο τριτάτου	15,00 μ'		
	15,00 μ'		

ΜΗΧΑΝΙΚΟΥ (N. 651/77)

Διότι ο πάροχος με το νόμο για τη χωρομετρία με στοιχεία Κ1,Κ2,Κ3,Κ4,Κ1 και εμβαδόν 2000,00 τ.μ. που αποτελεί το σφραγισμένο με αριθμό 1120 (Διανομή 1957) του Αρχαιολογικού Προβόλου του Δήμου Σουφλίου της Περιφέρειας Έβρου, Έβρου ότι:

Το παραπάνω υποστηρίξιμο δεν εμπίπτει στις διατάξεις του Ν. 4315/14, επομένως, δεν οφείλει παροχή σε γη και σε χρήμα.

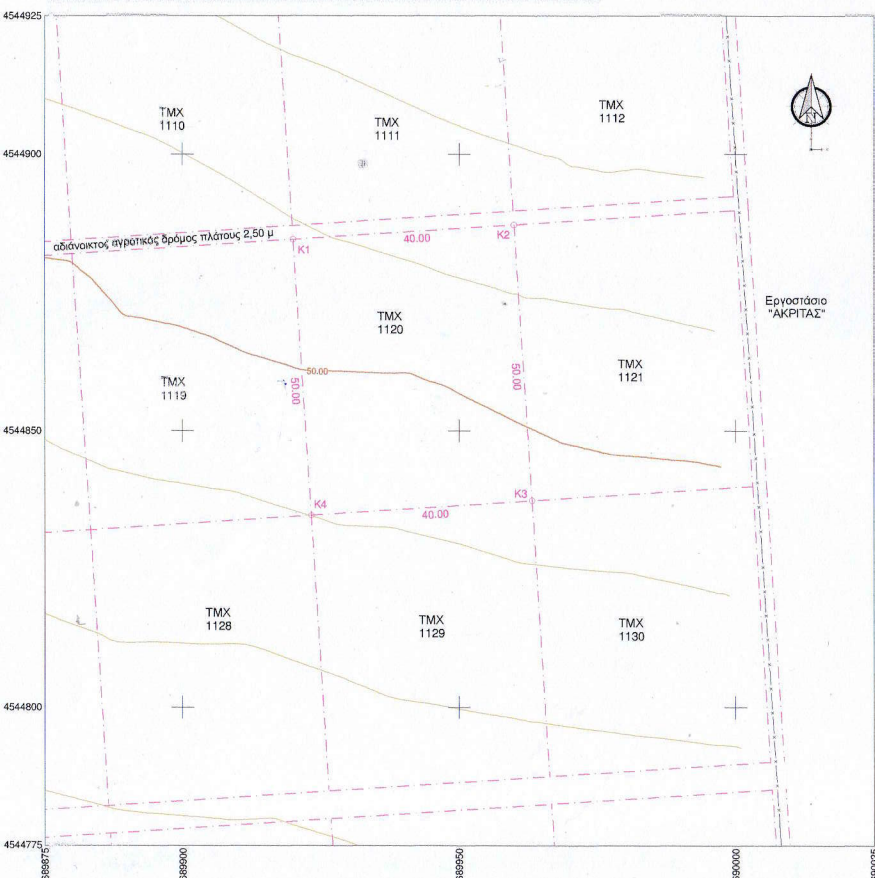
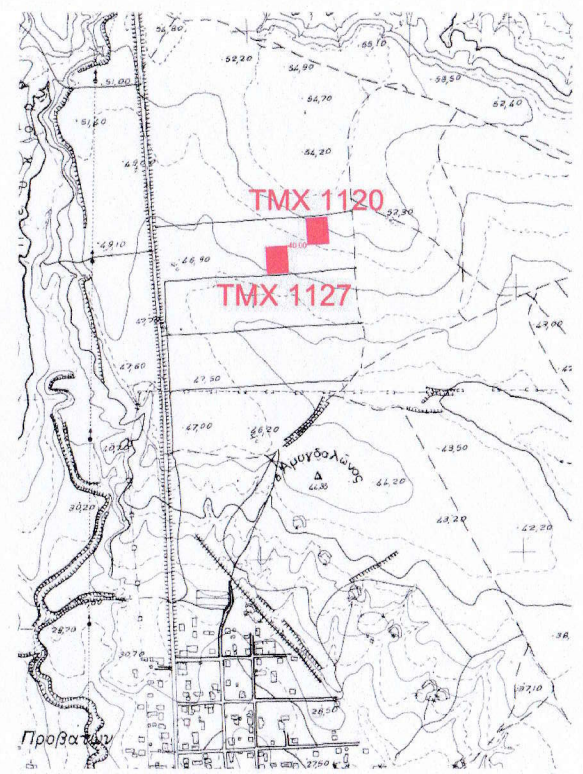
Εντός του υποστηρίξιμου Κ1,Κ2,Κ3,Κ4,Κ1 :

- 1) Δεν διέχεται αγοράς οριστικό ακριβό.
- 2) Εντός του υποστηρίξιμου δεν υπάρχουν δέντρα.
- 3) Δεν διέχεται άρδευση πριν του 1923.
- 4) Η παροχή δεν έχει ενταχθεί στο Εθνικό Κτηματολόγιο.
- 5) Στην παροχή δεν υπάρχει ΖΟΗ ή ΣΧΟΑΠ ή ΓΠΕ ή NATURA 2000 σε ισχύ.
- 6) Δεν διέχεται γράμμη νομικής αίτησης.
- 7) Η απόσταση του υποστηρίξιμου από τη θάλασσα είναι μεγαλύτερη από 33000 μέτρα.
- 8) Η απόσταση του υποστηρίξιμου από τη γραμμή της ΔΕΗ είναι 150 μέτρα.
- 9) Το κοντινότερο Φ/Β στην περιοχή είναι 430 μέτρα.

Ο Μηχανικός

Συντεταγμένες τετραγών 1120

Κόρυφος	X	Y	Εμβαδόν : 2000,00 τ.μ.
K1	689919,918	4544884,501	40,00
K2	689959,835	4544887,126	50,00
K3	689963,152	4544837,233	40,00
K4	689923,236	4544834,606	50,00



εργαστής : ΓΕΩΡΓΙΟΣ ΝΙΚΟΛΑΚΑΚΗΣ

έργο : ΤΟΠΟΓΡΑΦΙΚΟ ΔΙΑΓΡΑΜΜΑ

όση : ΑΓΡΟΚΤΗΜΑ ΠΡΟΒΑΤΩΝΑΣ
ΤΕΜΑΧΙΑ 1120 - ΔΙΑΝΟΜΗ 1957
ΔΗΜΟΣ ΣΟΥΦΛΙΟΥ
Π.Ε. ΕΒΡΟΥ

μελετητής : ΠΕΤΡΙΑΝΣ Α. ΚΩΝΣΤΑΝΤΙΝΟΣ
ΤΟΠΟΓΡΑΦΟΣ ΜΗΧΑΝΙΚΟΣ Τ.Ε.
Χαρ. Τρικατών 2 - Αλεξ/πολη - Τ.Κ. 68100

θέμα σχεδίου : αριθμός σχεδίου
ΤΟΠΟΓΡΑΦΙΚΟ ΔΙΑΓΡΑΜΜΑ Τ1

κλίμακα : 1/500
χρόνος έκδοσης : 11/11/2019
ΝΟΕΜΒΡΙΟΣ 2019

Συνοδεύει την με αριθμό 1120/2019 μελέτη χαρακτηρισμού του Δασοαρχείου Σουφλίου που προέβλεπε με αριθμό 1120/2019 μελέτη χαρακτηρισμού του Δασοαρχείου Σουφλίου. Η ΑΝΑΠΛΗΡΩΤΡΙΑ ΔΑΣΑΡΧΗΣ

Γιαννούλα Στ. Δασαρχή
Δασοπόνος με Α' βαθμό