

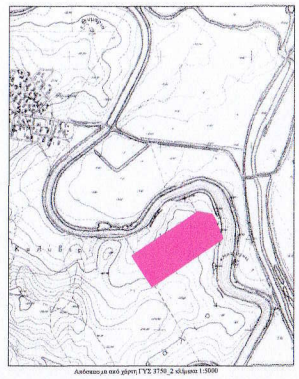

Απόσπασμα από χάρτη ΓΥΣ 1750_2 κλίμακα 1:5000

ΔΗΛΩΣΗ ΙΔΙΟΚΤΗΤΩΝ (Ν. 4030/2011)

Ο κάτωθι υπογεγραμμένος,

1. Κωνσταντίνος Μπακαλάκης

δηλώνω ότι :

- το όριο του γηοτεμαχίου με στοιχεία **Κ1,Κ2,Κ3,Κ4,Κ5,Κ6,Κ7,Κ1** του εμβαδών **24494,27** τ.μ. που αποτελεί το αγροτεμάχιο με αριθμό 282 (Ανακοίνωση 2001-2007 - Ανακύρηξη 2007) του Αγροκτήματος Θυμαριά του Δήμου Σουφλίου της Περιφερειακής Ενότητας Έβρου,
- αποδέχθηκαν από εμένα και ανέλαβαν για την ακρίβεια των δηλωμένων αρίων του γηοτεμαχίου και για την έναρξη και την αύξα του διανύσματος βάση να ζητήσω την έκδοση άδειας δόμησης.

Ο Δηλών

ΠΑΡΑΤΗΡΗΣΕΙΣ

Παρατηρήσεις :

- Το διάγραμμα είναι εστιγμένο στο κρατικό σύστημα συντεταγμένων ΕΓΣΑ '87.
- Οι διαστάσεις και τα εμβαδά υπολογίστηκαν αναλυτικά από τις συντεταγμένες των κορυφών.
- Η εξάρτηση σε σύστημα συντεταγμένων ΕΓΣΑ '87 πραγματοποιήθηκε με σύστημα GPS (TOPCON - URANUS).

ΟΡΟΙ ΔΟΜΗΣΗΣ

- **Π.Δ. 24_31.05.1985 (Φ.Ε.Κ. 270 Δ / 1985)**
- **Ν. 3212 / 2003 (Φ.Ε.Κ. 308 Α / 31.12.2003)**
- **Π.Δ. 209/1998 (Φ.Ε.Κ. 169 Α / 15.07.1198)**
- **Απόφαση ΔΜΕΟ/οΟ/568/04.06.2001 (Φ.Ε.Κ. 505 Δ / 16.06.2004)**
- **ΥΑ 17.01.1997 (Φ.Ε.Κ. 13 Δ / 29.01.1997)**
- **Αποφ. 29116 (ΦΕΚ ΑΑΠ 344 / 20.7.2009)**
- **Αποφ. 40158 (ΦΕΚ Β 1556 / 22.09.2010)**
- **Αποφ. 9154 / 28.2.2011 (ΦΕΚ Β 583 / 25.4.2011)**
- **ΚΥΑ 1135116 75942/A9010 Φ.Ε.Κ. 478 ΑΑΠ / 11.11.2010**

Άρθρο 1	**ΑΡΙΘΜΗΤΙΚΑ**	**ΠΑΡΕΚΚΛΙΣΗ**	**ΥΦΙΣΤΑΜΕΝΑ**
Ελάχιστο εμβαδόν γηπέδου σε μ²	4000.00 μ²		24494.27
Ελάχιστο πρόσωπο			101.92
Ελάχιστο βάθος			
Επιτρεπόμενη κάλυψη	60.00 %		
Συντελεστής δόμησης			
Συντελεστής κατ' όγκο εκμετάλλευσης			
Επιτρεπόμενα ύψος			
Όροφοι			
Ελάχιστο απόσταση τοποθέτησης Φ.Β από όρια γηπέδου	2.5 μ όταν το μέγιστο ύψος του εξοπλισμού είναι 2.5 μ 5 Φ.μ όταν το μέγιστο ύψος του εξοπλισμού υπερβαίνει τα 2.5 μ από το γειτονικό γήπεδο		
Ελάχιστο απόσταση τοποθέτησης κτιρίου από άξονα αγροτικής οδού	15.00 μ		
Ελάχιστη απόσταση τοποθέτησης κτιρίου από όρια γηπέδου	15.00 μ		

ΜΗΧΑΝΙΚΟΥ (Ν. 651/77)

Δηλώνει σύμφωνα με το νόμο για το γηοτεμάχιο με στοιχεία **Κ1,Κ2,Κ3,Κ4,Κ5,Κ6,Κ7,Κ1** και εμβαδόν **24494,27** τ.μ. που αποτελεί το αγροτεμάχιο με αριθμό 282 (Ανακοίνωσης 2001-2007 - Ανακύρηξη 2007) του Αγροκτήματος Θυμαριά των Δήμων Σουφλίου της Περιφερειακής Ενότητας Έβρου ότι :

Το παραπάνω γηοτεμάχιο δεν υπάγεται στις διατάξεις του Ν. 4315/14, επειδή δεν αφορά εναρμογή σε τη και σε χρήμα.

Εντός του γηοτεμαχίου **Κ1,Κ2,Κ3,Κ4,Κ5,Κ6,Κ7,Κ1** :

1) Δεν διέρχεται αγωγός φυσικού αερίου.
2) Δεν υπάρχουν δένδρα .
3) Δεν διέρχονται δρόμοι πριν του 1923.
4) Η περιοχή δεν έχει ενταχθεί στο Εθνικό Κτηματολόγιο.
5) Στην περιοχή δεν υπάρχει ΖΕΙΑ ή ΣΧΟΑΠ ή ΕΠΣ ή NATURA 2000 ως ανχ.
6) Δεν διέρχεται γραμμή υψηλής τάσης.
7) Η απόσταση του γηοτεμαχίου από τη θάλασσα είναι μεγαλύτερη από 30000 μέτρα.
8) Η απόσταση του γηοτεμαχίου από τη γραμμή της ΑΕΙ είναι 200 μέτρα.
9) Σε ακτίνα 150 μέτρων δεν υπάρχει αγιαστικτικόν Φ.Β σύστημα.

Ο Μηχανικός

Πίνακας Συντεταγμένων των κορυφών του Κ1,Κ2,Κ3,Κ4,Κ5,Κ6,Κ7,Κ1
Εμβαδόν αμφιών = 24494.27 τ.μ. - Περίμετρος = 671.35 μ.

α/α	X	Y	Αποστάσεις
Κ1	691526.010	4539892.127	----
Κ2	691581.512	4539896.669	Κ1 - Κ2: 101.92
Κ3	691776.775	4539938.121	Κ2 - Κ3: 255.40
Κ4	691771.166	4539955.664	Κ3 - Κ4: 18.40
Κ5	691772.751	4539998.080	Κ4 - Κ5: 46.21
Κ6	691746.081	4540001.269	Κ5 - Κ6: 11.40
Κ7	691707.241	4540014.153	Κ6 - Κ7: 39.44
Κ1	691526.010	4539892.127	Κ7 - Κ1: 218.48

ΕΛΛΗΝΙΚΗ ΔΗΜΟΚΡΑΤΙΑ
ΠΕΡΙΦΕΡΕΙΑ Α.Μ.Θ.
ΠΕΡΙΦΕΡΕΙΑΚΗ ΕΝΟΤΗΤΑ ΕΒΡΟΥ
ΔΙΝΣΗ ΑΓΡΟΤΙΚΗΣ ΟΙΚΟΝΟΜΙΑΣ
ΚΑΙ ΚΤΗΝΙΑΤΡΙΚΗΣ
ΤΜΗΜΑ ΤΟΠΟΓΡΑΦΙΑΣ ΚΑΙ ΕΠΟΙΚΙΣΜΟΥ
ΑΝΑΔΑΣΜΟΥ

Πληροφορίες : Χατζηστεφάνου Θεοδόσιος
Τηλ. : 25513-87209
E-mail : xatzistefanou@pamth.gov.gr

Αλεξ/πολη : 31/8/2020
Αριθμ. Πρωτ. : 10878/12681
ΠΡΟΣ : Κ. Πετρίδη Χαρίλαο

Με την από : 31/8/2020 αίτησή του/της

ΑΠΟΣΠΑΣΜΑ ΑΝΑΔΑΣΜΟΥ ΑΓΡΟΚΤΗΜΑΤΟΣ

ΘΥΜΑΡΙΑΣ
ΔΙΑΝΟΜΗ : 2001 - 2007 Ανακ. 2007
ΚΛΙΜΑΚΑ 1 / 5000
ΥΠΟΜΝΗΜΑ

Αριθμός Τεμαχίου	ΕΚΤΑΣΗ Στρ.	ΕΚΤΑΣΗ Μ²	ΟΝΟΜΑΤΕΠΩΝΥΜΟ ΚΑΙ ΠΑΤΡΩΝΥΜΟ ΚΑΛΛΙΕΡΓΟΥ
282	24	24.494	Μπακαλάκης Κωνσ. του Δημητρίου
281	-	-	Μπακαλάκης Δημήτριος του Ηλία
283	-	-	Παπαμιχάλης Χρήστος του Σταύρου
637	-	-	Ηλιά Διαμάντω - Αλέξιος

ΚΑΤΟΠΤΡΙΚΟΝ ΟΓΟΔΟΣΕΙΣ
Ο ΠΡΟΪΣΤΑΜΕΝΟΣ ΤΜΗΜΑΤΟΣ
ΧΑΤΖΗΘΕΟΔΟΣΙΟΥ ΣΤΑΥΡΟΣ
ΤΟΠ.ΜΗΧΑΝΙΚΟΣ



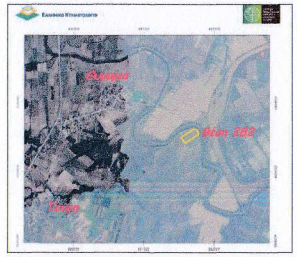

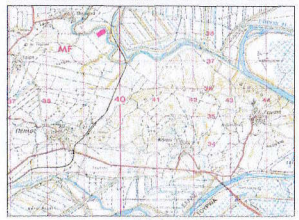

Απόσπασμα από χάρτη ΓΥΣ Πόλος κλίμακα 1:50000

εργοδότης :	ΚΩΝΣΤΑΝΤΙΝΟΣ ΜΠΑΚΑΛΑΚΗΣ
έργο :	ΤΑΧΥΜΕΤΡΙΚΗ ΑΠΟΤΥΠΩΣΗ ΑΓΡΟΤΕΜΑΧΙΟΥ 282
θέση :	ΚΤΗΜΑΤΙΚΗ ΠΕΡΙΟΧΗ ΘΥΜΑΡΙΑ ΔΗΜΟΣ ΣΟΥΦΛΙΟΥ ΠΕΡΙΦΕΡΕΙΑΚΗ ΕΝΟΤΗΤΑ ΕΒΡΟΥ
μελετητής :	ΚΩΝΣΤΑΝΤΙΝΟΣ Δ. ΠΕΤΡΙΔΗΣ ΤΟΠΟΓΡΑΦΟΣ ΜΗΧΑΝΙΚΟΣ Τ.Ε. Χαρ. Τρικούπη 2 - Αλεξανδρούπολη
θέμα σχεδίου :	ΤΟΠΟΓΡΑΦΙΚΟ ΔΙΑΓΡΑΜΜΑ

κλίμακα 1:500 - Εμβαδόν : 24494.27 τ.μ.	
χρόνος μελέτης : 3 Αυγούστου 2020	
Ο ΣΥΝΤΑΞΑΣ	ΘΕΩΡΗΣΗ