# ΑΠΟΣΠΑΣΜΑ ΧΑΡΤΗ Γ.Υ.Σ.(4265-2)

ΘΕΣΗ ΑΓΡΟΤΕΜΑΧΙΟΥ

ΚΛΙΜΑΚΑ 1 : 5000

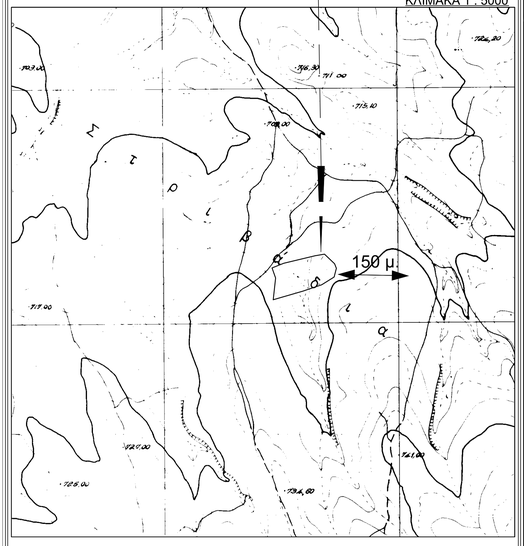


Ο υπογράφων Μιλτιάδης Φωτιάδης, Αγρ. & Τοπογράφος Μηχανικός βεβαιώνω ότι σε απόσταση 150 μέτρων από τα όρια του αγροτεμαχίου δεν υπάρχουν φωτοβολταϊκοί σταθμοί.

- Ο -
ΒΕΒΑΙΩΝ

ΜΙΛΤΙΑΔΗΣ Ι. ΦΩΤΙΑΔΗΣ
ΑΓΡ. & ΤΟΠΟΓΡΑΦΟΣ ΜΗΧΑΝΙΚΟΣ

# ΑΠΟΣΠΑΣΜΑ ΧΑΡΤΗ Γ.Υ.Σ. (ΔΕΣΚΑΤΗ 090)

ΘΕΣΗ ΑΓΡΟΤΕΜΑΧΙΟΥ

ΚΛΙΜΑΚΑ 1 : 50000

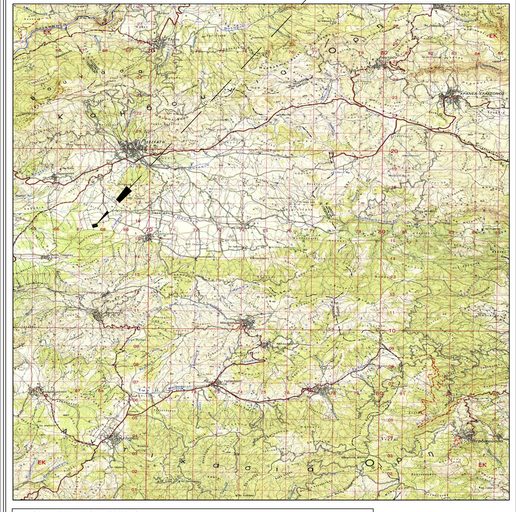

ΔΗΛΩΣΗ ΙΔΙΟΚΤΗΤΗ (Ν. 4030/2011)

Η κάτωθι υπογεγραμμένη Αικατερίνη Βλάχου δηλώνω ότι:
τα αγρικά και υλοποιούμενα όρια του γκαντεμιού με στοιχεία "Α-Β-Γ-.. .Ρ-Σ-Α " και με εμβαδόν 8571.14τμ. που βρίσκεται στη θέση "Γκαντέση" της περιφέρειας Τ.Κ. Δασοχωρίου, του δήμου Δεσκάτης Π.Ε. Γρεβενών, υπαδείχθηκαν από εμένα

Η ΔΗΛΟΥΣΑ

ΕΓΣΑ 87 - TM 87 ΕΞΑΡΤΗΣΗ ΑΠΟ ΓΥΣ

| ΑΑ | ΟΝΟΜΑΣΙΑ | ΤΥΠΟΣ | φ | λ | X | Y | H | σφ | σχ | σζ |
|---|---|---|---|---|---|---|---|---|---|---|
| 0000520000000 | Ο | ΓΕΩ | 40 21 45.0025 | 22 17 45.4970 | 4469981.4700[0.040] | 22.142 | 2.000 - 0.9977 | 0 | 0 | 0 [0.000] |

Για την εργασία χρησιμοποιήθηκαν τα ακόλουθα

1) Δύο(2) γνωδεσίους δίκτυο GNSS του συστήματος προσδιορισμού θέσης με δορυφορικές παρατηρήσεις (GPS) Pro Mark 3 RTK.Φτιάξε συγκόντησης με τις εξωτερικές τους κεραίες (S.N.-0120470192057, 0120470090551) , καθώς και όλα τα παρελκόμενα για τις συνήθεις τοπογραφικές εφαρμογές

2) Ένας γεωδαιτικός σταθμός TOPCON 3005N γωνιομετρικής ακρίβειας 5" (15cc) και ακρίβειας αποστασιομέτρου 2mm+2ppm.

1) Το GNSS Solutions, ένα πλήρες λογισμικό γραφείου, που επιτρέπει την επίλυση των βάσεων, την συνόρθωση με MET, και την υποστήριξη διαφόρων συστημάτων συντεταγμένων (πχ. ΕΓΣΑ 87, HATT, TM3o )

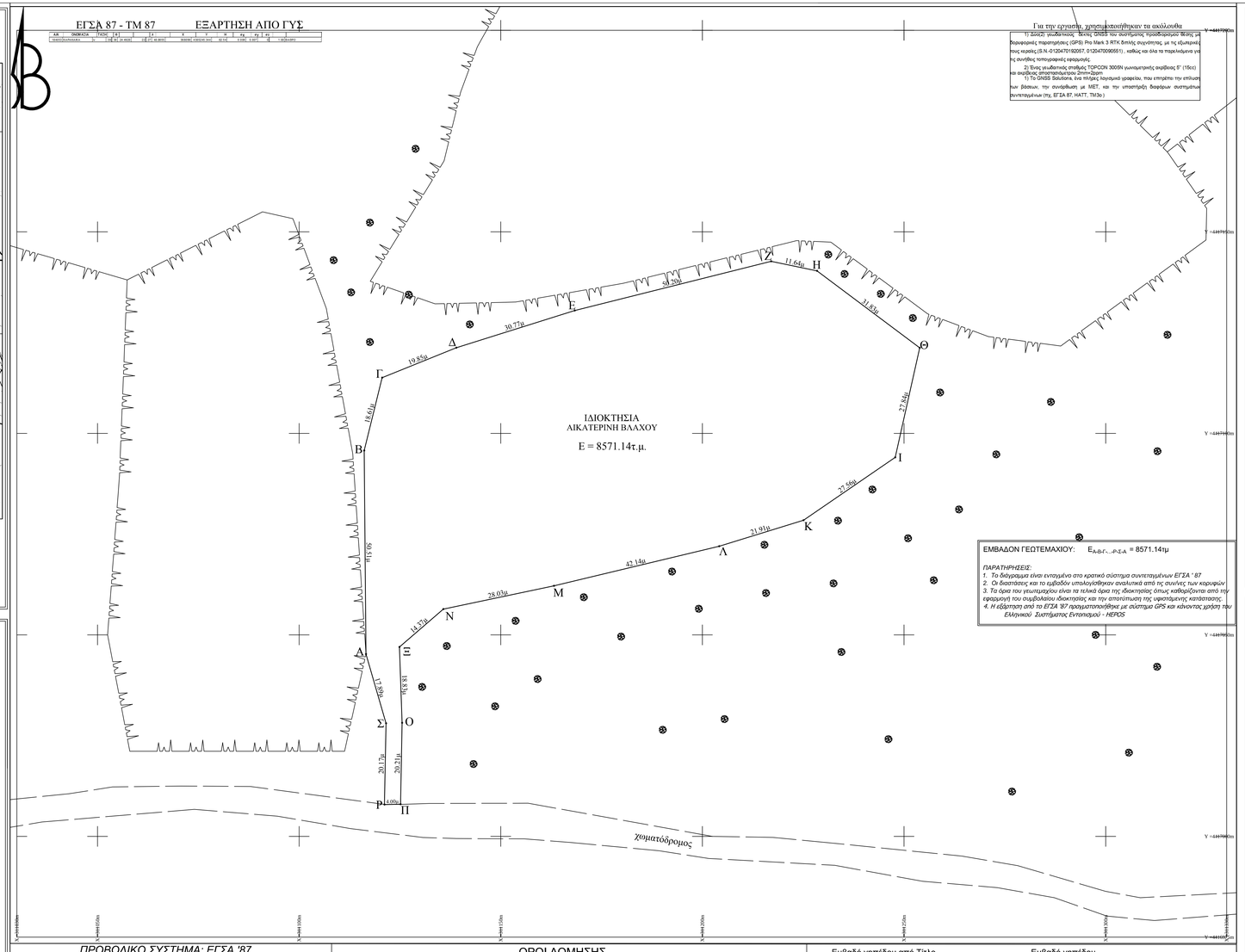


ΕΜΒΑΔΟΝ ΓΕΩΤΕΜΑΧΙΟΥ: $E_{A-B-\Gamma-..-P-\Sigma-A}$ = 8571.14μ

*ΠΑΡΑΤΗΡΗΣΕΙΣ:*
*1. Το διάγραμμα είναι ενταγμένο στο κρατικό σύστημα συντεταγμένων ΕΓΣΑ ' 87*
*2. Οι διαστάσεις και το εμβαδόν υπολογίθηκαν αναλυτικά από τις συνέχες των κορυφών*
*3. Τα όρια του γεωτεμαχίου είναι τα τελικά όρια της ιδιοκτησίας όπως καθορίζονται από την εφαρμογή του συμβολαίου ιδιοκτησίας και την αποτύπωση της υφιστάμενης κατάστασης*
*4. Η εξάρτηση από το ΕΓΣΑ '87 πραγματοποιήθηκε με σύστημα GPS και κάνοντας χρήση του Ελληνικού Συστήματος Εντοπισμού - HEPOS*

## ΠΡΟΣΔΙΟΡΙΣΜΟΣ ΘΕΣΗΣ

ΘΕΣΗ ΑΓΡΟΤΕΜΑΧΙΟΥ

ΚΛΙΜΑΚΑ 1 : 5000

| ΕΡΓΟΔΟΤΗΣ | |
|---|---|
| Αικατερίνη Βλάχου | |
| ΤΙΤΛΟΣ ΜΕΛΕΤΗΣ | |
| ΑΠΟΤΥΠΩΣΗ ΓΗΠΕΔΟΥ<br>ΕΓΚΑΤΑΣΤΑΣΗ ΦΩΤΟΒΟΛΤΑΙΚΩΝ ΣΥΣΤΗΜΑΤΩΝ | |
| ΠΕΡΙΟΧΗ ΜΕΛΕΤΗΣ | |
| ΔΑΣΟΧΩΡΙ (θέση "Γκαντέση")<br>ΔΗΜΟΣ ΔΕΣΚΑΤΗΣ<br>ΠΕΡΙΦΕΡΕΙΑ Δ.ΜΑΚΕΔΟΝΙΑΣ | |
| ΜΙΛΤΙΑΔΗΣ Ι. ΦΩΤΙΑΔΗΣ<br>Αγρονόμος & Τοπογράφος Μηχανικός - MSc.<br>Πολυτεχνική Σχολή - Α.Π.Θ.<br>ΤΕΧΝΙΚΟ ΓΡΑΦΕΙΟ<br>ΑΝΘ. ΓΑΖΗ 12 - τηλ. 2410251437 - κιν. 6974054758 |  |
| ΘΕΜΑ ΣΧΕΔΙΟΥ | ΚΛΙΜΑΚΑ |
| ΤΟΠΟΓΡΑΦΙΚΟ ΔΙΑΓΡΑΜΜΑ | 1:500 |
| | ΑΡ. ΣΧΕΔΙΟΥ |
| | Α.614 |
| Ο ΣΥΝΤΑΞΑΣ | ΘΕΩΡΗΣΗ |
| ΜΙΛΤΙΑΔΗΣ Ι. ΦΩΤΙΑΔΗΣ<br>ΑΓΡΟΝΟΜΟΣ & ΤΟΠΟΓΡΑΦΟΣ ΜΗΧΑΝΙΚΟΣ Α.Π.Θ.<br>ΑΡ. ΜΗΤΡ. ΕΜΠΟΡΙΚΟΥ ΕΠΙΜΕΛΗΤΗΡΙΟΥ 17<br>ΑΡ. Μ. 122001926 | |
| ΛΑΡΙΣΑ<br>27/06/2020 | |

## ΠΡΟΒΟΛΙΚΟ ΣΥΣΤΗΜΑ: ΕΓΣΑ '87

| Εμβαδό γηπέδου | | | |
|---|---|---|---|
| α/α | X (m) | Y (m) | S (m) |
| Α | 311116.57 | 4417045.23 | 50.51 |
| Β | 311116.13 | 4417095.74 | 18.61 |
| Γ | 311120.57 | 4417113.81 | 19.85 |
| Δ | 311138.98 | 4417121.25 | 30.77 |
| Ε | 311168.33 | 4417130.48 | 50.20 |
| Ζ | 311217.03 | 4417142.68 | 11.64 |
| Η | 311228.42 | 4417140.32 | 31.83 |
| Θ | 311253.88 | 4417121.22 | 27.84 |
| Ι | 311247.80 | 4417094.05 | 27.56 |
| Κ | 311225.09 | 4417078.45 | 21.91 |
| Λ | 311204.16 | 4417071.99 | 42.14 |
| Μ | 311163.18 | 4417062.16 | 28.03 |
| Ν | 311135.75 | 4417056.38 | 14.37 |
| Ξ | 311124.88 | 4417046.99 | 18.83 |
| Ο | 311125.53 | 4417028.18 | 20.21 |
| Π | 311125.15 | 4417007.97 | 4.00 |
| Ρ | 311121.15 | 4417007.89 | 20.17 |
| Σ | 311121.55 | 4417028.05 | 17.89 |
| Α | 311116.57 | 4417045.23 | |
| Ε = 8571.14τ.μ. | | | |

## ΟΡΟΙ ΔΟΜΗΣΗΣ

Όρια Γηπέδου : ΄΄Α-Β-Γ-...-Ρ-Σ-Α΄΄
Εκτός Εγκεκριμένου ΓΠΣ, Εκτός Οικισμού και Εκτός Ζώνης.

**ΠΔ/24-5-85 ΦΕΚ-270Δ '31-5-85 (Άρθρο 1)**

1. α) Ε=4000 μ2
   β) Π=45 μ Β=50 μ Ε=4000 μ2
   (γιά γήπεδα με πρόσωπο σε Διεθνείς,Εθνικές κ.λ.π οδούς)
ΚΑΤΑ ΠΑΡΕΚΚΛΙΣΗ
2. α) Ε=2000 μ2 την 24-4-77
   (εντός ζώνης πόλεων ,κωμών, οικισμών)
   β) Γιά γήπεδα με πρόσωπο σε Διεθνείς,Εθνικές κ.λ.π. οδούς
   αα) Π=10 μ Β=15 μ Ε= 750 μ2 προ 12-11-62
   ββ) Π=20 μ Β=35 μ Ε=1200 μ2 προ 12-09-64
   γγ) Π=25 μ Β=40 μ Ε=2000 μ2 προ 17-10-78
   δδ) Ε=4000 μ2 απο 17-10-78 εως 31-5-85

Τίτλος γηπέδου
Γονική παροχή, αρ.5447/18-10-2001

ΟΡΟΙ ΔΟΜΗΣΗΣ ΕΓΚΑΤΑΣΤΑΣΗΣ
Φ/Β ΣΥΣΤΗΜΑΤΟΣ
*Αποφ. [ 40158, 22-09-2010/ΦΕΚ Β 1556 ]*
*όπως τροποποιήθηκε με την*
*Αποφ. [ 9154, 14-04-2011/ΦΕΚ Β 589 ]*

- Μέγιστο ύψος :<= 2.50 μ
- Μέγιστο ποσοστό κάλυψης :< 60%
- Ελάχιστη απόσταση απ' τα όρια : διπλάσια του ύψους των εγκαταστάσεων & οχι μικρότερη των 2.50 μ.

Εμβαδό γηπέδου από Τίτλο
Ε(Α,Β,Γ,...,Ρ,Σ,Α)= 9250.00 μ2

Εμβαδό γηπέδου
Ε(Α,Β,Γ,...,Ρ,Σ,Α)= 8571.14 μ2

**ΒΕΒΑΙΩΣΗ 651/1977**

Το γήπεδο με στοιχεία Ε(Α,Β,Γ,...,Ρ,Σ,Α), βρίσκεται στη θέση 'Γκαντέση' της κτηματικής περιφέρειας Δασοχωρίου, του Δήμου Δεσκάτης της Περιφερειακής Ενότητας Γρεβενών. Βρίσκεται εκτός ορίων της Τ.Κ. Δασοχωρίου, εκτός ζώνης, έχει πρόσβαση σε αγροτικό δρόμο και είναι άρτιο και οικοδομήσιμο κατά τις κείμενες πολεοδομικές διατάξεις.
Η περιοχή έχει κηρυχθεί υπό κτηματογράφηση για το εθνικό κτηματολόγιο.
Το παραπάνω γήπεδο βρίσκεται εκτός Ζώνης Ειδικής Προστασίας Natura 2000.

Ο Δηλών Μηχανικός

ΜΙΛΤΙΑΔΗΣ Ι. ΦΩΤΙΑΔΗΣ
ΑΓΡ. & ΤΟΠΟΓΡΑΦΟΣ ΜΗΧΑΝΙΚΟΣ