ΑΠΟΣΠΑΣΜΑ ΑΝΑΔΑΣΜΟΥ ΓΙΑΝΝΟΥΛΗΣ 1972

ΘΕΣΗ ΑΓΡΟΤΕΜΑΧΙΟΥ ΚΛΙΜΑΚΑ 1 : 5000

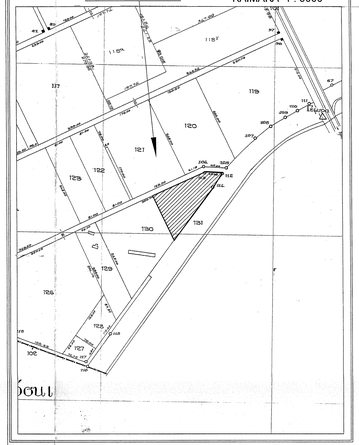

ΑΠΟΣΠΑΣΜΑ ΧΑΡΤΗ ΓΥΣ 1:5000

ΘΕΣΗ ΑΓΡΟΤΕΜΑΧΙΟΥ

ΦΩΤΟΓΡΑΦΙΚΗ ΑΠΟΤΥΠΩΣΗ

① ΦΩΤΟΓΡΑΦΙΑ ΑΠΟ ΘΕΣΗ ΛΗΨΗΣ 1



② ΦΩΤΟΓΡΑΦΙΑ ΑΠΟ ΘΕΣΗ ΛΗΨΗΣ 2



ΑΠΟΣΠΑΣΜΑ ΓΠΣ ΓΙΑΝΝΟΥΛΗΣ

ΘΕΣΗ ΑΓΡΟΤΕΜΑΧΙΟΥ ΚΛΙΜΑΚΑ 1 : 25000

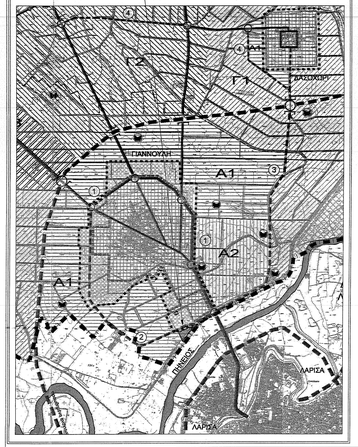

ΑΠΟΣΠΑΣΜΑ ΚΤΗΜΑΤΟΛΟΓΙΟΥ

ΘΕΣΗ ΑΓΡΟΤΕΜΑΧΙΟΥ ΚΛΙΜΑΚΑ 1 : 10000



ΑΠΟΣΠΑΣΜΑ ΧΑΡΤΗ ΓΥΣ 1:50000

ΘΕΣΗ ΑΓΡΟΤΕΜΑΧΙΟΥ

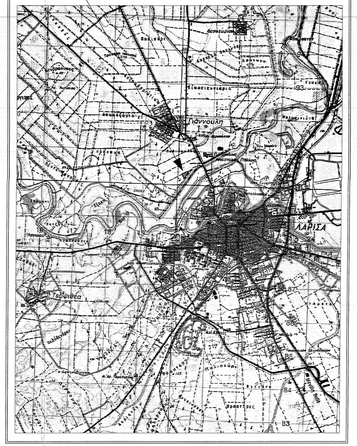

ΤΟΠΟΓΡΑΦΙΚΟ ΔΙΑΓΡΑΜΜΑ ΑΓΡΟΤΕΜΑΧΙΟΥ

ΚΛΙΜΑΚΑ 1 : 1000

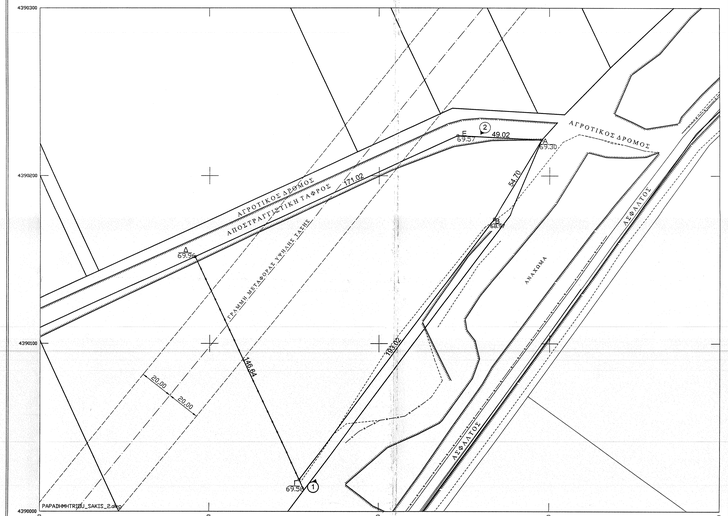

ΠΙΝΑΚΑΣ ΣΥΝΤΕΤΑΓΜΕΝΩΝ ΚΟΡΥΦΩΝ ΓΕΩΤΕΜΑΧΙΟΥ ΣΤΟ ΚΡΑΤΙΚΟ ΣΥΣΤΗΜΑ ΕΓΣΑ 87			
Κορυφή	X	Y	Πλευρά-Μήκος
Α	362795.386	4390221.334	ΑΒ = 54.70
Β	362767.411	4390174.329	ΒΓ = 193.02
Γ	362653.044	4390018.846	ΓΔ = 146.64
Δ	362591.304	4390151.855	ΔΕ = 171.02
Ε	362746.430	4390223.862	ΕΑ = 49.02
Εμβαδό:	18188.96	Περίμετρος:	614.40

Το παρόν τοπογραφικό διάγραμμα αντιστοιχεί σ' τη πραγματικότητα και απαλλάσσει τους της από... 8/ 11-9-2020 ... έχει έκδοσης αυτούς εκ/ν Λάρισα 11-9-20 Η Δηλούσης

Μιλτιάδης Λιασταμάη Διπλ/λογος

ΔΗΛΩΣΗ ΙΔΙΟΚΤΗΤΗ (Ν. 4030/2011)

Τα όρια του αγροτεμαχίου με στοιχεία "Α-Β-Γ-Δ-Ε-Α" και εμβαδόν 18188.96 μ², που βρίσκεται στην κτηματική περιφέρεια Γιάννουλης του Δήμου Λαρισαίων Π.Ε. Λάρισας , υποδείχθηκαν από εμένα και ευθυνομαι για την ακρίβεια των δηλουμένων ορίων.

Ο ΔΗΛΩΝ

ΔΗΛΩΣΗ ΜΗΧΑΝΙΚΟΥ (Ν. 651/77)

Δηλώνω σύμφωνα με το νόμο ότι το αγροτεμάχιο με στοιχεία "Α-Β-Γ-Δ-Ε-Α" με εμβαδό 18188.96 μ², που βρίσκεται στην κτηματική περιφέρεια Γιάννουλης του Δήμου Λαρισαίων Π.Ε. Λάρισας σε:

α) Είναι άρτιο και οικοδομήσιμο, κατά κανόνα, ως προς το εμβαδόν και τις διαστάσεις σύμφωνα με τις πολεοδομικές διατάξεις που ισχύουν σήμερα.

β) Βρίσκεται εκτός σχεδίου, εντός ΠΠΣ Γιάννουλης, εκτός πολεοδόμησης, εκτός περιοχής NATURA

γ) Δεν εμπίπτει στις διατάξεις του νόμου 1337/83 περί εισφορών σε γη και χρήμα.

δ) εντός αυτου διέρχονται εναέριες γραμμές μεταφοράς υψηλής τάσης της ΔΕΗ.

ε) εντός αυτου δεν διέρχεται αρχαίος φυσικού ρεύμα.

στ) το αγροτεμάχιο βρίσκεται εντός περιοχής κτηματολογίου με Κ.Α.Ε.Κ. 3103220080010.

Ο ΜΗΧΑΝΙΚΟΣ

ΙΑΚΩΒΑΚΗΣ ΚΩΝ/ΝΟΣ
ΑΓΡΟΝΟΜΟΣ & ΤΟΠΟΓΡΑΦΟΣ ΜΗΧΑΝΙΚΟΣ
ΔΙΠΛΩΜΑΤΟΥΧΟΣ Α.Π.Θ.
Α.Μ. ΤΕΕ 55755
ΝΙΚΗΤΑΡΑ 35 - ΛΑΡΙΣΑ
Α.Φ.Μ. 044474080 - ΔΟΥ ΛΑΡΙΣΑΣ

ΙΑΚΩΒΑΚΗΣ ΚΩΝ/ΝΟΣ
ΑΓΡΟΝΟΜΟΣ & ΤΟΠΟΓΡΑΦΟΣ ΜΗΧΑΝΙΚΟΣ
ΔΙΠΛ. Α.Π.Θ.
Α.Μ. ΤΕΕ 55755
ΝΙΚΗΤΑΡΑ 35 - ΛΑΡΙΣΑ
Α.Φ.Μ. 044474080 - ΔΟΥ ΛΑΡΙΣΑΣ

ΔΗΛΩΣΗ ΜΗΧΑΝΙΚΟΥ (1599/1986)

Δηλώνω υπεύθυνα, σύμφωνα με το άρθρο 8 του Ν. 1599/1986, ότι το αγροτεμάχιο με στοιχεία "Α-Β-Γ-Δ-Ε-Α" έχει χαρακτηριστεί Α.Α. στην προσωρινή και μερικώς κυρωθείσα αναθεώρηση των δασικών χαρτών της Π.Ε. Λάρισας και δεν υπόκειται στις διατάξεις της Δασικής Νομοθεσίας, σύμφωνα με το άρθρο 20 παρ. 4.5 του Ν.3.889/2010 (Φ.Ε.Κ. 182Α/14-10-2010), όπως τροποποιήθηκε και ισχύει με τον Νόμο 4.389/2016 (Φ.Ε.Κ. 94Α/27-05-2016) και με τα άρθρο 142 παρ.3 του Ν.4483/2017 (Φ.Ε.Κ. 107Α).

Ο ΜΗΧΑΝΙΚΟΣ

ΙΑΚΩΒΑΚΗΣ ΚΩΝ/ΝΟΣ
ΑΓΡΟΝΟΜΟΣ & ΤΟΠΟΓΡΑΦΟΣ ΜΗΧΑΝΙΚΟΣ
ΔΙΠΛΩΜΑΤΟΥΧΟΣ Α.Π.Θ.
Α.Μ. ΤΕΕ 55755
ΝΙΚΗΤΑΡΑ 35 - ΛΑΡΙΣΑ
Α.Φ.Μ. 044474080 - ΔΟΥ ΛΑΡΙΣΑΣ

ΙΑΚΩΒΑΚΗΣ ΚΩΝ/ΝΟΣ
ΑΓΡΟΝΟΜΟΣ & ΤΟΠΟΓΡΑΦΟΣ ΜΗΧΑΝΙΚΟΣ
ΔΙΠΛ. Α.Π.Θ.
Α.Μ. ΤΕΕ 55755
ΝΙΚΗΤΑΡΑ 35 - ΛΑΡΙΣΑ
Α.Φ.Μ. 044474080 - ΔΟΥ ΛΑΡΙΣΑΣ

ΕΜΒΑΔΟΝ ΑΓΡΟΤΕΜΑΧΙΟΥ : Ε "Α-Β-Γ-Δ-Ε-Α" = 18188.96 τ.μ.

ΠΑΡΑΤΗΡΗΣΕΙΣ:

1) Το διάγραμμα είναι εκτομένο απο αρακιό συστημα συντεταγμένων ΕΓΣΑ '87.
2) Οι διαστασεις και το εμβαδόν υπολογισθηκαν αναλυτικά απο τις συντεις των κορυφων
3) Τα όρια του γειτνιάζουν είναι τα τελικά όρια της ιδιοκτησίας όπως καθορίζονται από τον ιδιοκτήτη.
4) Η εξάρτηση από το ΕΓΣΑ '87 πραγματοποιήθηκε με συστημα GPS και κάνονες χρήση του Ελληνικού Συστήματος Εντοπισμού - HEPOS

ΟΡΟΙ ΔΟΜΗΣΗΣ :

ΦΕΚ ΑΑΠ 225/17-06-13

Έγκριση Μελέτης Γ.Π.Σ. Δημοτικής Ενότητας Γιάννουλης του Δήμου Λαρισαίων Περιφερειακής Ενότητας Λάρισας

ΠΕΠΔ-Α1 (Αστικός Χαρτσης)

ΧΑΡΑΚΤΗΡΑΣ

Λοιπαι περιοχες εκτος σχεδιου, αλλα πληρουν ορίων οικισμων, με σκοπο τη διαφυλαξη της κατάλληλης για μελλοντικές επεκτάσεις από ασύμβατες χρήσεις ύπνως βιομηχανίες, βιοτεχνίες, κτηνοτροφικές μονάδες, χονδρεμπόριο κλπ.). Οι περιοχες αυτες μπορουν να διατηρήσουν το γεωμορφό χαρακτήρα τους, αλλά και να αξιοποιουν να υποδέχονται χρήσεις και δραστηριότητες συμβατες με το αστικό περιβάλλον.

ΠΕΡΙΟΡΙΣΜΟΙ

Δικαιωματα τρίτες περιοχες, σε επαφη με τους ισχυθέντες οικισμούς της Δ.Ε.: α) στην περιοχή της Γιάννουλης οριοθετείται από την περιβαλλοντική "Ζώνη Παρακάμψη Λάρισας", την προσανατολισμένη οδό σύνδεσης της ΕΟ Λάρισης – Κοζάνης με τον Α/Κ Δασοσυρμού (διαδρομή "Γ") και νοητάτανα στο χώρο γραμμικά στοιχεία, β) στην περιοχή της θαλάσσης εκτείνεται περιοχικού των προστατευόμενων επικτάσεων, με έμφαση προς τα νότια του οικισμού και οριοθετείται κατά το δυνατόν από υφιστάμενο στο χώρο γραμμικά στοιχεία, γ) στο Δασοσκέπη περιοχεζεται απη ζώνη μεταξύ του ορίου και της προσανατολισης παρακαμψης του οικισμού (διαδρομή "Α") και μικρού τμήματος βόρεια αυτής.

ΕΠΙΤΡΕΠΟΜΕΝΕΣ ΧΡΗΣΕΙΣ

- Κατοικία μεμονωμένη ή εντός ΠΕΡΤΟ.
- Κτίρια, υποδομές και λοιπές εγκαταστάσεις της γεωργικής παραγωγής (π.χ. γεωργικές αποθήκες, θερμοκήπια, αντλιοστάσια, υδατοδεξαμενές), πλην ογροτικών αποθηκών καταιφορουν τύπου (silos) με ύψος ανώτερο του κατά κανόνα επιτρεπόμενου.
- Επαγγελματικά εργαστήρια χαμηλής όχλησης.
- Γραφεία και χρηματοπιστωτικά ιδρύματα.
- Καταστήματα λιανικού εμπορίου και καταστήματα παροχής προσωπικών υπηρεσιών.
- Υπαιθρογενές και τουριστικό κατάστημα.
- Κτίρια και λοιπές εγκαταστάσεις εμπορικών εκθεσιων.
- Κτίρια και λοιπές εγκαταστάσεις εστίασης και αναψυχής (εστιατόρια, κέντρα διασκέδασης, αίθουσες εκδηλώσεων, υπαίθρες εγκαταστάσεις αναψυχής κλπ.).
- Τουριστικά καταλύματα και εγκαταστάσεις.
- Κτίρια και λοιπές εγκαταστάσεις συντήρησης, επισκευής και ελέγχου οχημάτων.

ΠΡΟΣΘΕΤΟΙ ΟΡΟΙ ΚΑΙ ΠΕΡΙΟΡΙΣΤΙΚΟΙ ΔΟΜΗΣΗΣ

- Ορίζεται κατώτατο όριο κατάτμησης τα 8 στρέμματα

ΟΡΟΙ ΔΟΜΗΣΗΣ ΓΙΑ ΦΩΤΟΒΟΛΤΑΪΚΑ ΣΕ ΕΚΤΟΣ ΣΧΕΔΙΟΥ ΓΗΠΕΔΑ

α) Προεδρικό Διάταγμα 24.05.1985 (31.05.1985 - ΦΕΚ 270 Δ 15.07.1985)
β) Ν.3212/2003 (24.12.2003 - ΦΕΚ 308 Α 31.12.2003)
γ) Κοινή Υπουργική Απόφαση 49828 (12.11.2008 - ΦΕΚ 2464 Β 3.12.2008)
δ) Υπουργική Απόφαση 40158 Π.Ε.Κ.Α. (25.08.2014 - ΦΕΚ 1556 Β 22.09.2010)
ε) Υπουργική Απόφαση 9154 Π.Ε.Κ.Α. (28.02.2011 - ΦΕΚ 583 Β 14.04.2011)

Απόσταση από όρια = 2.5 m, όταν το μέγιστο ύψος του εξοπλισμού δεν υπερβαίνει τα 2.5 μέτρα, άλλως 5 m

Ακίνητα προς κατασκευή φωτοβολταϊκών σταθμών δεν απαιτείται να είναι άρτια και οικοδομήσιμα σύμφωνα με τις παραπάνω Υπουργικές Αποφάσεις (ΥΑ 40158/2010 και ΥΑ 9154/2011) ενώ η χωροθέτησή τους οφείλει να συνάδει με την παρ.2 του άρθρου 17 της ΚΥΑ 49828/2008.

Επιτρεπόμενη Κάλυψη = 60 % χ Εμβαδόν Γηπέδου

Επιτρεπόμενη Δόμηση = Ονομικος 15 m² / 500kW εγκατεστημένης ισχύος

ΤΕΧΝΙΚΟ ΓΡΑΦΕΙΟ ΤΟΠΟΓΡΑΦΙΚΩΝ ΕΦΑΡΜΟΓΩΝ

ΙΑΚΩΒΑΚΗΣ Β. ΚΩΝΣΤΑΝΤΙΝΟΣ

ΑΓΡΟΝΟΜΟΣ & ΤΟΠΟΓΡΑΦΟΣ ΜΗΧΑΝΙΚΟΣ

Διεύθυνση : Νικηταρά 35 - ☎ : 2410 239002

ΘΕΜΑ ΣΧΕΔΙΟΥ :	01
ΤΟΠΟΓΡΑΦΙΚΟ ΔΙΑΓΡΑΜΜΑ	ΚΛΙΜΑΚΑ 1 : 1000

ΚΤΗΜΑΤΙΚΗ ΠΕΡΙΦΕΡΕΙΑ	:	ΓΙΑΝΝΟΥΛΗΣ
ΘΕΣΗ	:	ΚΙΟΣΚΙ
ΙΔΙΟΚΤΗΤΗΣ	:	ΠΑΠΑΔΗΜΗΤΡΙΟΥ ΑΘΑΝΑΣΙΟΣ
ΧΡΟΝΟΣ	:	ΦΕΒΡΟΥΑΡΙΟΣ 2020

ΥΠΟΓΡΑΦΗ - ΣΦΡΑΓΙΔΑ

ΙΑΚΩΒΑΚΗΣ ΚΩΝ/ΝΟΣ
ΑΓΡΟΝΟΜΟΣ & ΤΟΠΟΓΡΑΦΟΣ ΜΗΧΑΝΙΚΟΣ
ΔΙΠΛΩΜΑΤΟΥΧΟΣ Α.Π.Θ.
Α.Μ. ΤΕΕ 55755
ΝΙΚΗΤΑΡΑ 35 - ΛΑΡΙΣΑ
Α.Φ.Μ. 044474080 - ΔΟΥ ΛΑΡΙΣΑΣ

ΙΑΚΩΒΑΚΗΣ ΚΩΝ/ΝΟΣ
ΑΓΡΟΝΟΜΟΣ & ΤΟΠΟΓΡΑΦΟΣ ΜΗΧΑΝΙΚΟΣ
ΔΙΠΛΩΜΑΤΟΥΧΟΣ Α.Π.Θ.
Α.Μ. ΤΕΕ 55755
ΝΙΚΗΤΑΡΑ 35 - ΛΑΡΙΣΑ
Α.Φ.Μ. 044474080 - ΔΟΥ ΛΑΡΙΣΑΣ

Το παρόν τοπογραφικό διάγραμμα αντιστοιχεί σε πραγματικότητα και απαλλάσσει τους της από 158858/14-9-2020 έχει έκδοσης αυτούς εκ/ν Λάρισα 14-9-2020 Η Δηλούσης

Δήμητρος Αλ/πόπουλος Διπλ/λογος με ΕΔΡΑ/Α