ΠΙΝΑΚΑΣ ΣΥΝΤΕΤΑΓΜΕΝΩΝ ΚΟΡΥΦΩΝ ΓΕΩΤΕΜΑΧΙΟΥ "Α-Β-Γ-Δ-Ε-Α"

Εμβαδομέτρηση με την χρήση των ορθογωνικών συντεταγμένων των κορυφών του

ΣΗΜΕΙΟ	X	Y	ΜΗΚΟΣ
Α	343604.74	4336476.57	43.60
Β	343642.18	4336454.21	103.52
Γ	343604.68	4336357.73	84.41
Δ	343570.89	4336280.38	71.52
Ε	343509.48	4336317.05	185.80
Α	343604.74	4336476.57	

Ε=1/2 Σ(Χι + Χι+1)(Ψι − Ψι+1)

Ε = 10.875,00μ²

Περίμετρος = 488,85μ

ΥΠΟΜΝΗΜΑ ΣΥΜΒΟΛΙΣΜΟΥ

- ΟΡΙΟ ΙΔΙΟΚΤΗΣΙΑΣ
- ΟΡΙΟ ΛΟΙΠΩΝ ΙΔΙΟΚΤΗΣΙΩΝ
- ΦΡΥΔΙ ΠΡΑΝΟΥΣ
- Ο Β (138.35) — ΚΟΡΥΦΗ ΙΔΙΟΚΤΗΣΙΑΣ ΥΨΟΜΕΤΡΟ ΚΟΡΥΦΗΣ



ΠΡΑΞΗ

Η έκταση που απεικονίζεται στο παρόν τοπογραφικό διάγραμμα με στοιχεία ΑΒΓΔΕΑ αποτελεί μέρος ... του Δ.Δ ... του Δήμου ... εμπίπτει στις διατάξεις του άρθρου 3 παρ.6 του Ν. 998/1979 (ΦΕΚ ...)

Λαμία 18 - 9 - 2020

Δασολόγος
Τσακνή Ευαγγελία
Δασολόγος

ΘΕΩΡΕΙΤΑΙ
Δ.Δ.Υ. αριθ. πρωτ. 1813/341
Λαμία 18-09-2020
Η ΠΡΟΪΣΤΑΜΕΝΗ ΔΗΜΟΣΙΟΥ ΔΑΣΟΛΟΓΟΣ ΔΕ Α ρουμ

ΑΠΟΣΠΑΣΜΑ ΧΑΡΤΗ Γ.Υ.Σ. (ΦΥΛΛΟ "ΛΕΟΝΤΑΡΙΟΝ 190")

ΚΛΙΜΑΚΑ 1:50.000

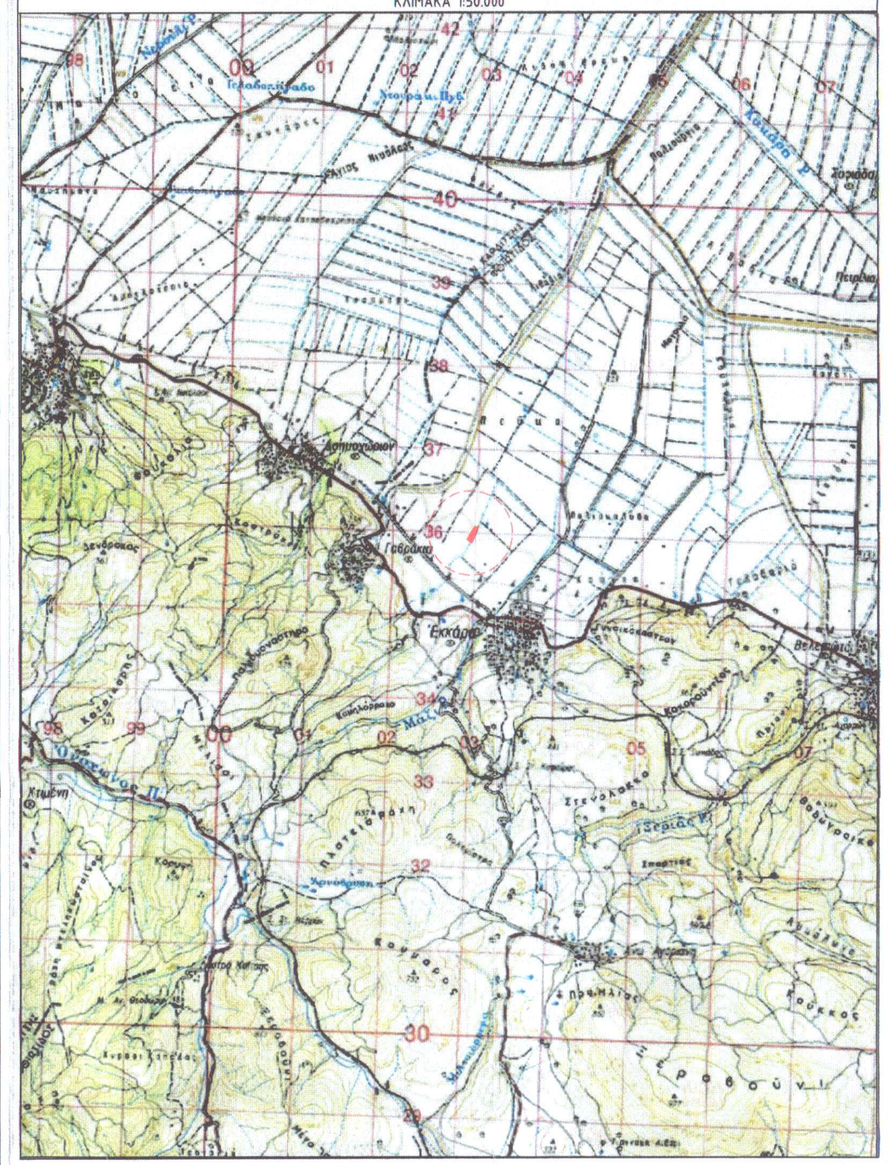

ΧΡΗΣΕΙΣ ΓΗΣ - ΟΡΟΙ & ΠΕΡΙΟΡΙΣΜΟΙ ΔΟΜΗΣΗΣ

Περιοχή εντός Π.Ε.Π. Γεωργικής Γης Υψηλής Παραγωγικότητας - ΣΧΟΟΑΠ Δ.Ε. Θεσσαλιώτιδας (ΦΕΚ 337/ΑΑΠ/23-09-2013):

Επιτρεπόμενες χρήσεις:

- Γεωργικές καλλιέργειες
- Γεωργικές αποθήκες
- Θερμοκήπια
- Αντλητικές εγκαταστάσεις, υδατοδεξαμενές, φρέατα
- Κτηνοτροφικές ή σταβλικές εγκαταστάσεις
- Κοινωφελείς εγκαταστάσεις (ΔΕΗ, ΟΤΕ, Ύδρευσης, κ.λπ.).

Γενικά απαγορεύεται η άσκηση οποιασδήποτε άλλης δραστηριότητας, εκτός από τη γεωργική εκμετάλλευση.

Όροι και περιορισμοί δόμησης:

- Δόμηση: ισχύουν οι γενικές διατάξεις, η αρτιότητα, ο συντελεστής δόμησης και οι παρεκκλίσεις αρτιότητας του αρθ. 1 του Π.Δ. 24-5-1985 (ΦΕΚ 270/Δ'/31-5-1985), όπως εκάστοτε ισχύει.
- Αρτιότητα: 6,0 στρ., εφόσον δεν ορίζονται μεγαλύτερα όρια από την εκάστοτε ισχύουσα νομοθεσία και τις ειδικές απαιτήσεις των επί μέρους χρήσεων.
- Όριο κατάτμησης: 6,0 στρ., εφόσον δεν ορίζονται μεγαλύτερα όρια από άλλες διατάξεις της εκάστοτε ισχύουσας νομοθεσίας.

Οι όροι και περιορισμοί δόμησης των χηπέδων που βρίσκονται εκτός των ρυμοτομικών σχεδίων πόλεων ή εκτός των ορίων των νόμιμα υφιστάμενων πριν από το έτος 1923 οικισμών που στερούνται ρυμοτομικού σχεδίου ή εκτός των ορίων των οικισμών μέχρι 2.000 κατοίκων καθορίζονται σύμφωνα με τα κάτωθι διατάγματα:

- Π.Δ. 24.5/31.5.1985 (ΦΕΚ 270Δ')
- Π.Δ. 14.3/27.7.1999 (ΦΕΚ 580/Δ), άρθρα 162 έως 182
- Άρθρο 10 Ν. 3212 (ΦΕΚ 308Α'/31.12.2003)
- Νόμος υπ' αριθ. 4067 (ΦΕΚ 79/Α/9.4.2012), εφαρμόζονται οι διατάξεις που αναφέρονται στο άρθρο 1, παρ. 2

ΓΕΝΙΚΟΙ ΟΡΟΙ ΚΑΙ ΠΕΡΙΟΡΙΣΜΟΙ ΔΟΜΗΣΗΣ

Αρτιότητα κατά κανόνα:	Εμβαδόν= 6.000μ² - Πρόσωπο= 25.00μ, σε κοινόχρηστο δρόμο
Αρτιότητα κατά παρέκκλιση:	Εμβαδόν= 4.000μ² - Πρόσωπο= 25.00μ, σε κοινόχρηστο δρόμο, για χήπεδα που υφίστανται κατά την 23.09.2015
	Εμβαδόν= 4.000μ², για χήπεδα που υφίστανται κατά την 31.12.2003
Μέγιστο ποσοστό κάλυψης:	10%
Αποστάσεις κτιρίου από τα όρια του χηπέδου (κατά κανόνα):	15μ
Μέγιστος συντελεστής δόμησης:	0,20
Μέγιστο αριθμός ορόφων:	2
Μέγιστο ύψος κτιρίου:	7,5μ μετρούμενο από το χύρμ έδαφος (φυσικό ή διαμορφωμένο) προσαύξηση κατά 1,20μ σε περίπτωση κατασκευής κεκλιμένης στέγης

ΕΜΒΑΔΟ ΓΕΩΤΕΜΑΧΙΟΥ / ΠΑΡΑΤΗΡΗΣΕΙΣ

Εμβαδό αγροτεμαχίου Αριθμ. 547 "Α-Β-Γ-Δ-Ε-Α": $E_{Α-Β-Γ-Δ-Ε-Α}$ = 10.875,00μ²

Παρατηρήσεις:

1. Τα όρια του αγροτεμαχίου 547 με στοιχεία "Α-Β-Γ-Δ-Ε-Α" προσδιορίζονται βάσει των στοιχείων του Αναδασμού Αγροκτήματος "Εκκάρα" Δομοκού του έτους 1955 και της υφιστάμενης κατάστασης.
2. Το διάγραμμα είναι ενταγμένο στο κρατικό σύστημα συντεταγμένων ΕΓΣΑ '87.
3. Η εξάρτηση από το ΕΓΣΑ '87 πραγματοποιήθηκε με σύστημα GPS και κάνοντας χρήση του Ελληνικού Συστήματος Εντοπισμού HEPOS.
4. Τα όρια του χεωτεμαχίου υπεδείχθησαν από τον ιδιοκτήτη.

ΔΗΛΩΣΗ ΙΔΙΟΚΤΗΤΗ (Ν. 4030/2011)

Ο κάτωθι υποχρεωμμένος Παντιδονάσιος Θεόδωρος δηλώνω ότι:

- τα όρια της ιδιοκτησίας με στοιχεία "Α-Β-Γ-Δ-Ε-Α" εμβαδού 10.875,00μ² που βρίσκεται στη θέση "Πασιαλή" της Κτηματικής Περιφέρειας της Κοινότητας Εκκάρας της Δ.Ε. Θεσσαλιώτιδας του Δήμου Δομοκού της Π.Ε. Φθιώτιδας υπεδείχθησαν από εμένα, και
- ευθύνομαι για την ακρίβεια των δηλουμένων ορίων του χεωτεμαχίου.

Ο ΔΗΛΩΝ

ΔΗΛΩΣΗ ΜΗΧΑΝΙΚΟΥ (Ν. 651/77)

Ο υποχράφων Διπλωματούχος Πολιτικός Μηχανικός Γεώργιος Μαΐστρος δηλώνω υπεύθυνα ότι το αγροτεμάχιο 547 με στοιχεία "Α-Β-Γ-Δ-Ε-Α" εμβαδού 10.875,00μ² βρίσκεται στη Θέση "Πασιαλή" της Κτηματικής Περιφέρειας της Κοινότητας Εκκάρας της Δ.Ε. Θεσσαλιώτιδας του Δήμου Δομοκού της Π.Ε. Φθιώτιδας, και :

- είναι άρτιο και οικοδομήσιμο κατά κανόνα, σύμφωνα με τις πολεοδομικές διατάξεις που ισχύουν σήμερα, εφόσον δεν υπόκειται σε δασικούς, αρχαιολογικούς ή άλλους περιορισμούς,
- βρίσκεται εκτός σχεδίου, εκτός ορίων οικισμού Εκκάρας, εκτός ΖΟΕ και εκτός Δικτύου NATURA 2000,
- βρίσκεται εντός του Σχεδίου Χωρικής Οικιστικής Οργάνωσης Ανοικτής Πόλης (ΣΧΟΟΑΠ) Δ.Ε. Θεσσαλιώτιδας Δήμου Δομοκού Ν. Φθιώτιδας σε Περιοχή Ειδικής Προστασίας (Π.Ε.Π.) Γεωργικής Γης Υψηλής Παραγωγικότητας (ΦΕΚ 337/ΑΑΠ/23-09-2013),
- δεν εμπίπτει στις διατάξεις του νόμου 1337/83 περί εισφορών σε γη και χρήμα,
- εντός του χεωτεμαχίου δεν διέρχονται εναέριες γραμμές μεταφοράς υψηλής τάσης της Δ.Ε.Η., δρόμος προϋφιστάμενος του 1923, ακμχός φυσικού αερίου ή ρέμμ,
- βρίσκεται σε απόσταση μεχαλύτερη των 800μ από τη θάλασσα,
- βρίσκεται σε περιοχή υπό κτηματογράφηση για την δημιουργία Εθνικού Κτηματολογίου,
- για την περιοχή δεν έχουν αναρτηθεί και κυρωθεί δασικοί χάρτες.

Ο ΔΗΛΩΝ ΜΗΧΑΝΙΚΟΣ

ΓΕΩΡΓΙΟΣ Θ. ΜΑΪΣΤΡΟΣ
ΠΟΛΙΤΙΚΟΣ ΜΗΧΑΝΙΚΟΣ
ΜΕΛΟΣ Τ.Ε.Ε. ΑΡ. ΜΗΤΡ.: 97945
ΑΛΕΞΑΝΔΡΟΥ 6 - ΛΑΜΙΑ
ΤΗΛ. 22310 66400
ΑΦΜ: 112437020 ΔΟΥ ΛΑΜΙΑΣ

ΑΠΟΣΠΑΣΜΑ ΧΑΡΤΗ Γ.Υ.Σ. (ΑΡΙΘΜ. ΦΥΛΛΟΥ 5239.4)

ΚΛΙΜΑΚΑ 1:5.000

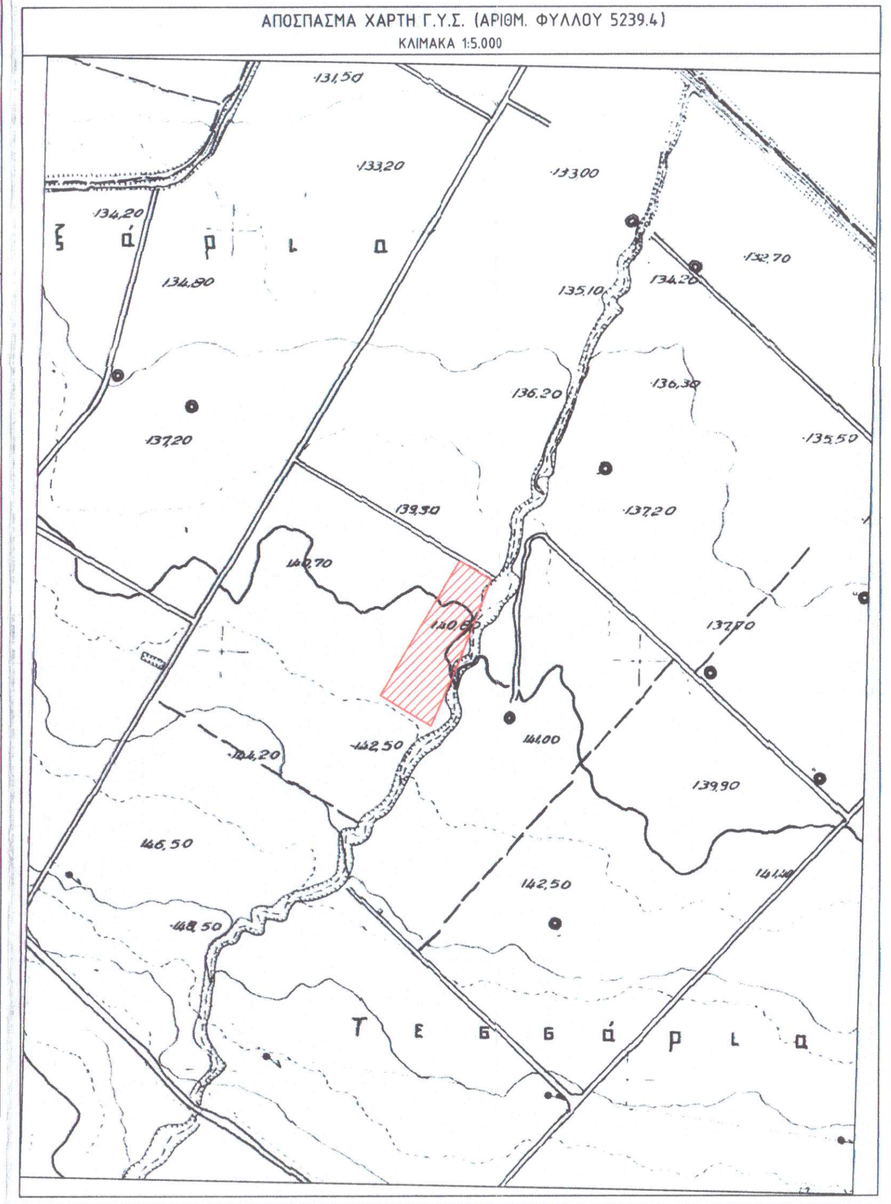

ΑΠΟΣΠΑΣΜΑ ΑΝΑΔΑΣΜΟΥ ΑΓΡΟΚΤΗΜΑΤΟΣ "ΕΚΚΑΡΑ" ΔΟΜΟΚΟΥ ΕΤΟΥΣ 1955

ΚΛΙΜΑΚΑ 1:5.000

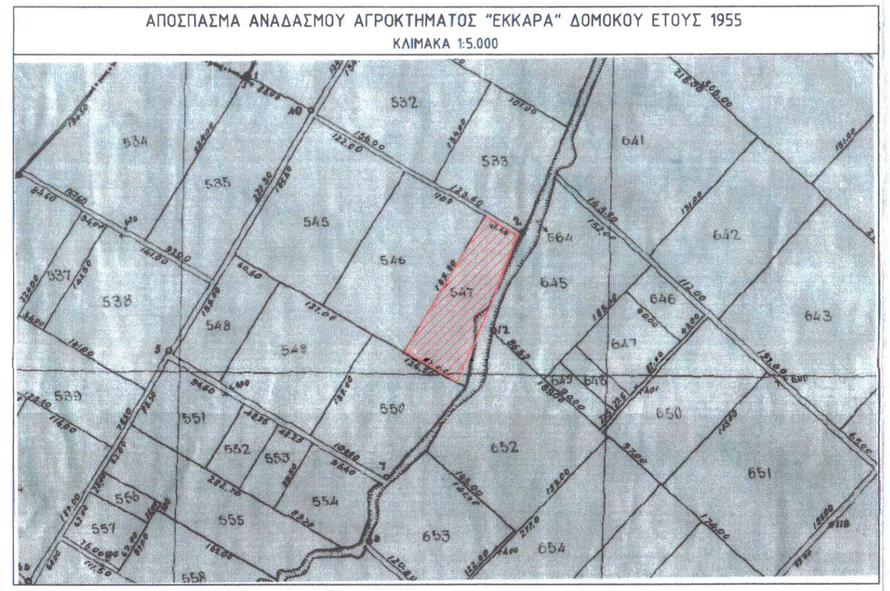

ΑΠΟΣΠΑΣΜΑ ΟΡΘΟΦΩΤΟΧΑΡΤΗ

ΚΛΙΜΑΚΑ 1:10.000

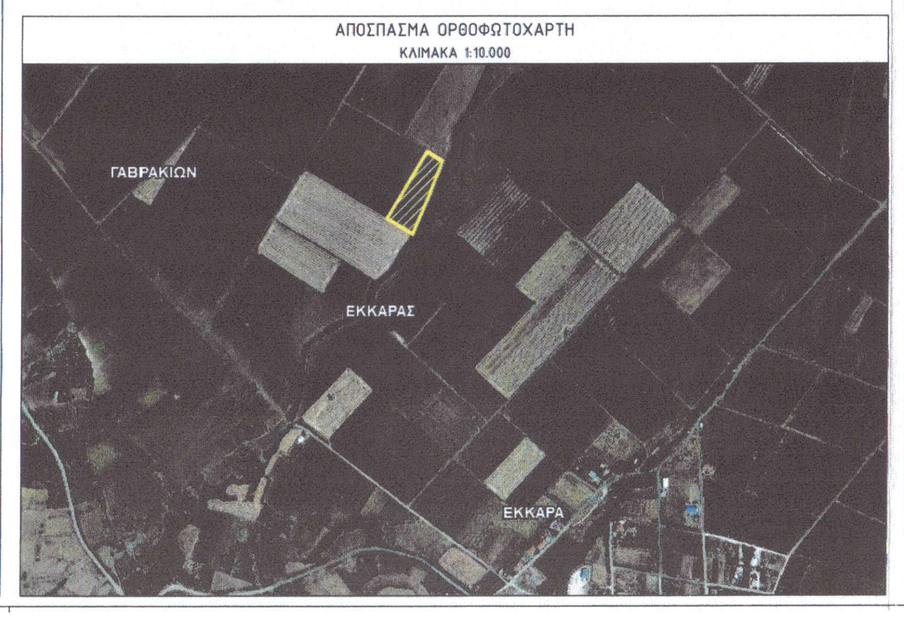

ΜΕΛΕΤΗ

ΤΕΧΝΙΚΟ ΓΡΑΦΕΙΟ

ΜΑΪΣΤΡΟΣ ΓΕΩΡΓΙΟΣ
ΜΠΕΣΛΕΜΕΣ ΔΗΜΗΤΡΙΟΣ
ΜΠΟΥΡΑ ΔΕΣΠΟΙΝΑ

ΑΛΕΞΑΝΔΡΟΥ 6, 35 132 ΛΑΜΙΑ/Τηλ.&Fax: 22310 66400

ΙΔΙΟΚΤΗΤΗΣ:

ΠΑΝΤΙΔΟΝΑΣΙΟΣ ΘΕΟΔΩΡΟΣ

ΕΡΓΟ:

ΑΠΟΤΥΠΩΣΗ ΑΓΡΟΤΕΜΑΧΙΟΥ ΑΡΙΘΜ. 547
ΑΝΑΔΑΣΜΟΥ ΑΓΡΟΚΤΗΜΑΤΟΣ "ΕΚΚΑΡΑ" ΔΟΜΟΚΟΥ
ΕΤΟΥΣ 1955

ΘΕΣΗ:

ΘΕΣΗ "ΠΑΣΙΑΛΗ", ΚΤΗΜ. ΠΕΡΙΦΕΡΕΙΑ ΚΟΙΝ. ΕΚΚΑΡΑΣ,
Δ.Ε. ΘΕΣΣΑΛΙΩΤΙΔΑΣ, ΔΗΜΟΣ ΔΟΜΟΚΟΥ, Π.Ε.ΦΘΙΩΤΙΔΑΣ,
ΠΕΡΙΦΕΡΕΙΑ ΣΤΕΡΕΑΣ ΕΛΛΑΔΑΣ

ΘΕΜΑ ΣΧΕΔΙΟΥ:	ΑΡΙΘΜΟΣ ΣΧΕΔΙΟΥ:	ΚΛΙΜΑΚΑ:
ΤΟΠΟΓΡΑΦΙΚΟ ΔΙΑΓΡΑΜΜΑ	Τ1	1:500
		ΗΜΕΡΟΜΗΝΙΑ: ΜΑΡΤΙΟΣ 2020

Ο ΜΗΧΑΝΙΚΟΣ: ΥΠΟΓΡΑΦΗ/ΣΦΡΑΓΙΔΑ

ΓΕΩΡΓΙΟΣ Θ. ΜΑΪΣΤΡΟΣ
ΠΟΛΙΤΙΚΟΣ ΜΗΧΑΝΙΚΟΣ
ΜΕΛΟΣ Τ.Ε.Ε. ΑΡ. ΜΗΤΡ.: 97945
ΑΛΕΞΑΝΔΡΟΥ 6 - ΛΑΜΙΑ
ΤΗΛ. 22310 66400
ΑΦΜ: 112437020 ΔΟΥ ΛΑΜΙΑΣ

ΕΛΕΓΧΟΣ: