ΘΕΣΗ ΛΗΨΗΣ ΦΩΤΟΓΡΑΦΙΑΣ 1



ΘΕΣΗ ΛΗΨΗΣ ΦΩΤΟΓΡΑΦΙΑΣ 2



ΑΠΟΣΠΑΣΜΑ ΔΟΡΥΦΟΡΙΚΗΣ ΕΙΚΟΝΑΣ (1:2.500)
(πηγή: http://gis.ktimanet.gr)



ΑΠΟΣΠΑΣΜΑ ΕΥΡΥΤΕΡΗΣ ΠΕΡΙΟΧΗΣ / ΦΥΛΛΟ ΧΑΡΤΗ Γ.Υ.Σ. ΑΡ. 5385_6
ΚΛΙΜΑΚΑ 1 : 5.000

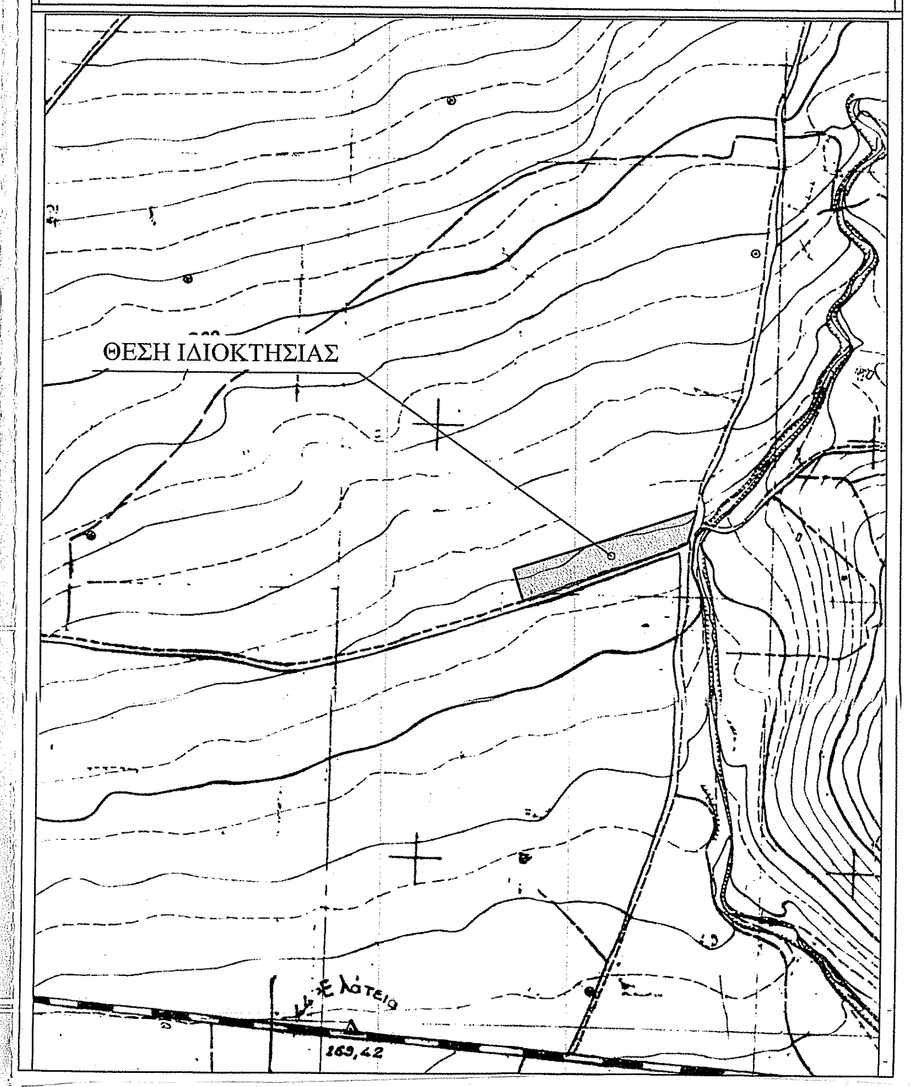

ΥΦΙΣΤΑΜΕΝΟ ΕΜΒΑΔΟΝ ΙΔΙΟΚΤΗΣΙΑΣ:
- ΕΛ-Β-Γ-Δ-Ε-Ζ-Η-Θ-Α= 7.570,01 τ.μ.

ΠΑΡΑΤΗΡΗΣΕΙΣ:
1) Το διάγραμμα είναι ενταγμένο στο Κρατικό Σύστημα Συνταγμένων Ε.Γ.Σ.Α. '87.
2) Οι διαστάσεις και το εμβαδόν υπολογίστηκαν αναλυτικά από τις συντ/νες των κορυφών.
3) Η εξάρτηση από το Ε.Γ.Σ.Α. '87 πραγματοποιήθηκε με σύστημα GPS και κάνοντας χρήση του Ελληνικού Συστήματος Εντοπισμού - HEPOS.

ΔΗΛΩΣΗ ΜΗΧΑΝΙΚΟΥ (Ν.651/77 ΦΕΚ 207 Α):

Δηλώνω σύμφωνα με το νόμο, για την ιδιοκτησία με στοιχεία (Α-Β-Γ-Δ-Ε-Ζ-Η-Θ-Α) και με Εμβαδόν = 7.570,01 τ.μ., που βρίσκεται στην Κτηματική Περιφέρεια της Δημοτικής Κοινότητας Ελάτειας, της Δημοτικής Ενότητας Ελάτειας, του Δήμου Αμφίκλειας - Ελάτειας, της Περιφερειακής Ενότητας Φθιώτιδας, ότι:

α) είναι άρτιο και οικοδομήσιμο κατά παρέκκλιση ως προς το εμβαδόν και τις διαστάσεις σύμφωνα με τις ισχύουσες πολεοδομικές διατάξεις (ΦΕΚ 270Δ/1985 & ΦΕΚ 308Α/2003),
β) βρίσκεται εκτός των ορίων του οικισμού της Ελάτειας και εκτός Ζ.Ο.Ε.,
γ) δεν εμπίπτει στις διατάξεις του Ν.1337/83, περί εισφορών σε γη και χρήμα,
δ) εντός της ιδιοκτησίας δε διέρχονται εναέριες γραμμές μεταφοράς υψηλής τάσης της ΔΕΗ ή αγωγός φυσικού αερίου και
ε) εντός της ιδιοκτησίας δε διέρχεται ρέμα, ούτε σε απόσταση μικρότερη των 20 μέτρων .

Ο ΔΗΛΩΝ ΜΗΧΑΝΙΚΟΣ

ΓΚΕΚΑΣ ΙΩΑΝΝΗΣ
ΠΤΥΧΙΟΥΧΟΣ ΤΟΠΟΓΡΑΦΟΣ ΜΗΧΑΝΙΚΟΣ Τ.Ε.
Α.Μ. Τ.Ε.Ε. ΤΕΕΜ : 20991
ΣΟΥΛΙΟΥ 6 - ΚΟΖΑΝΗ
ΤΗΛ. 6976 044 385
ΑΦΜ 140056320 - ΔΟΥ ΚΟΖΑΝΗΣ

ΔΗΛΩΣΗ ΙΔΙΟΚΤΗΤΗ (Ν.4030/2011) :

Ο κάτωθι υπογράφων, δηλώνει υπεύθυνα και εν γνώσει του νόμου περί ψευδούς δηλώσεως ότι:
[illegible] και με εμβαδόν = 7.570,01 τ.μ., που βρίσκεται στην Κτηματική Περιφέρεια της Δημοτικής Κοινότητας Ελάτειας, της Δημοτικής Ενότητας Ελάτειας, του Δήμου Αμφίκλειας - Ελάτειας, της Περιφερειακής Ενότητας Φθιώτιδας , που φαίνεται στο παρόν τοπογραφικό διάγραμμα και με τις αναγραφόμενες διαστάσεις αποτελεί ιδιοκτησία μου με την υπ' αριθμό 10636 / 2011 Δωρεά εν ζωή της Συμβολαιογράφου Λιγνού - Πόγκα Καλομοίρα, και
β) τα αναφέρω όρια καθώς και τα όρια των όμορων ιδιοκτησιών υποδείχθησαν από εμένα και αποτυπώθηκαν ορθά και ευθύνομαι για την ακρίβεια και ορθότητα τους.

Ο ΔΗΛΩΝ

.....

ΟΡΟΙ ΔΟΜΗΣΗΣ:

ΕΚΤΟΣ ΟΡΙΩΝ ΟΙΚΙΣΜΟΥ (Π.Δ. 24.05.1985 - ΦΕΚ 270Δ / 31.05.1985 & Ν.3212 - ΦΕΚ 308Α / 31.12.2003)

Αρτιότητα κατά κανόνα : (για πρόσωπο σε κοινόχρηστο δρόμο)
Εμβαδόν = 4.000 τ.μ. - Πρόσωπο = 25.00 μ.
(για πρόσωπο σε Διεθνείς, Εθνικές, Επαρχειακές, Δημοτικές και κοινοτικές οδούς ως και σε εγκαταλειμένα τμήματά τους και σε σιδηροδρομικές γραμμές)
Εμβαδόν = 4.000 τ.μ. - Πρόσωπο = 45.00 μ. - Βάθος = 50.00 μ.

Αρτιότητα κατά παρέκκλιση : (χωρίς πρόσωπο σε δρόμο)
Εμβαδόν = 4.000 τ.μ. (προ 31.12.2003)
(για πρόσωπο σε Διεθνείς, Εθνικές, Επαρχειακές, Δημοτικές και κοινοτικές οδούς ως και σε εγκαταλειμένα τμήματά τους και σε σιδηροδρομικές γραμμές)
Εμβαδόν = 2.000 τ.μ. - Πρόσωπο = 25.00 μ. - Βάθος = 40.00 μ. (προ 17.10.1978)
Εμβαδόν = 1.200 τ.μ. - Πρόσωπο = 20.00 μ. - Βάθος = 35.00 μ. (προ 12.09.1964)
Εμβαδόν = 750 τ.μ. - Πρόσωπο = 10.00 μ. - Βάθος = 15.00 μ. (προ 12.11.1962)
(εντός της ζώνης πόλεων και οικισμών & προ 24.04.1977)
Εμβαδόν = 2.000 τ.μ.

(ΟΡΟΙ ΔΟΜΗΣΗΣ ΓΙΑ ΚΑΤΟΙΚΙΑ)
Συντελεστής Δόμησης : (για γεωτεμάχια με εμβαδόν έως 4.000 τ.μ.)
σ.δ. = 0.20 Μέγιστη Δόμηση = 200 τ.μ.
(για γεωτεμάχια με εμβαδόν από 4.000 τ.μ. έως 8.000 τ.μ.)
Δόμηση = 200 τ.μ. + (Εμβ. Γεωτεμαχίου - 4.000) Χ 0.02
(για γεωτεμάχια με εμβαδόν από 8.000 τ.μ. και άνω)
Δόμηση = 280 τ.μ. + (Εμβ. Γεωτεμαχίου - 8.000) Χ 0.01
Μέγιστη δόμηση = 400 τ.μ.
Ύψος κτίσματος : 7.50 μ. (δύο όροφοι)
Κάλυψη : 10 %

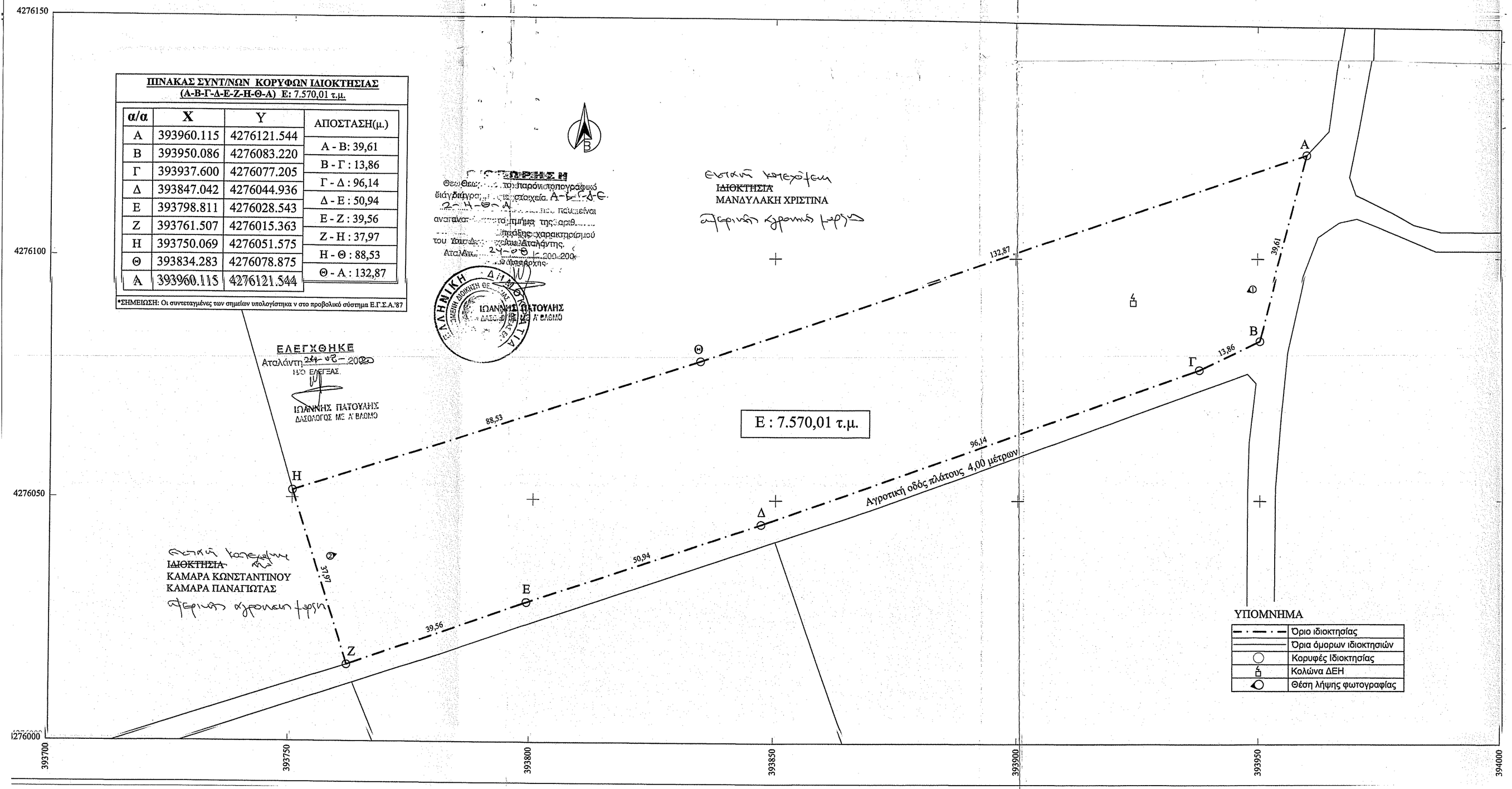

ΥΠΟΜΝΗΜΑ
- Όριο ιδιοκτησίας
- Όρια όμορων ιδιοκτησιών
- Κορυφές Ιδιοκτησίας
- Κολώνα ΔΕΗ
- Θέση λήψης φωτογραφίας

ΜΕΛΕΤΗΤΗΣ :	ΓΚΕΚΑΣ ΙΩΑΝΝΗΣ Πτυχιούχος Τοπογράφος Μηχανικός
ΙΔΙΟΚΤΗΤΗΣ :	ΣΤΑΥΡΟΥ ΒΑΣΙΛΕΙΟΣ του ΙΩΑΝΝΗ
ΕΝΟΙΚΙΑΣΤΗΣ :	PSENERGY Ο.Ε.
ΕΡΓΟ:	ΑΠΟΤΥΠΩΣΗ ΙΔΙΟΚΤΗΣΙΑΣ - ΕΚΔΟΣΗ ΤΟΠΟΓΡΑΦΙΚΟΥ ΔΙΑΓΡΑΜΜΑΤΟΣ
ΘΕΜΑ:	*ΤΟΠΟΓΡΑΦΙΚΟ ΔΙΑΓΡΑΜΜΑ*
ΘΕΣΗ :	ΘΕΣΗ ΚΟΚΚΙΝΟΓΙΕΣ, ΚΤΗΜ. ΠΕΡΙΦΕΡΕΙΑ ΔΗΜΟΤΙΚΗΣ ΚΟΙΝΟΤΗΤΑΣ ΕΛΑΤΕΙΑΣ, ΔΗΜΟΤΙΚΗ ΕΝΟΤ. ΕΛΑΤΕΙΑΣ, ΔΗΜΟΥ ΑΜΦΙΚΛΕΙΑΣ-ΕΛΑΤΕΙΑΣ, Π.Ε. ΦΘΙΩΤΙΔΑΣ
ΕΜΒΑΔΟΝ :	7.570,01 τ.μ.
ΚΛΙΜΑΚΑ :	1/500
ΗΜΕΡΟΜΗΝΙΑ :	ΟΚΤΩΒΡΙΟΣ 2019

ΣΦΡΑΓΙΔΑ - ΥΠΟΓΡΑΦΗ

ΓΚΕΚΑΣ ΙΩΑΝΝΗΣ
ΠΤΥΧΙΟΥΧΟΣ ΤΟΠΟΓΡΑΦΟΣ ΜΗΧΑΝΙΚΟΣ Τ.Ε.
Α.Μ. Τ.Ε.Ε. ΤΕΕΜ : 20991
ΣΟΥΛΙΟΥ 6 - ΚΟΖΑΝΗ
ΤΗΛ. 6976 044 385
ΑΦΜ 140056320 - ΔΟΥ ΚΟΖΑΝΗΣ

ΘΕΩΡΗΣΕΙΣ