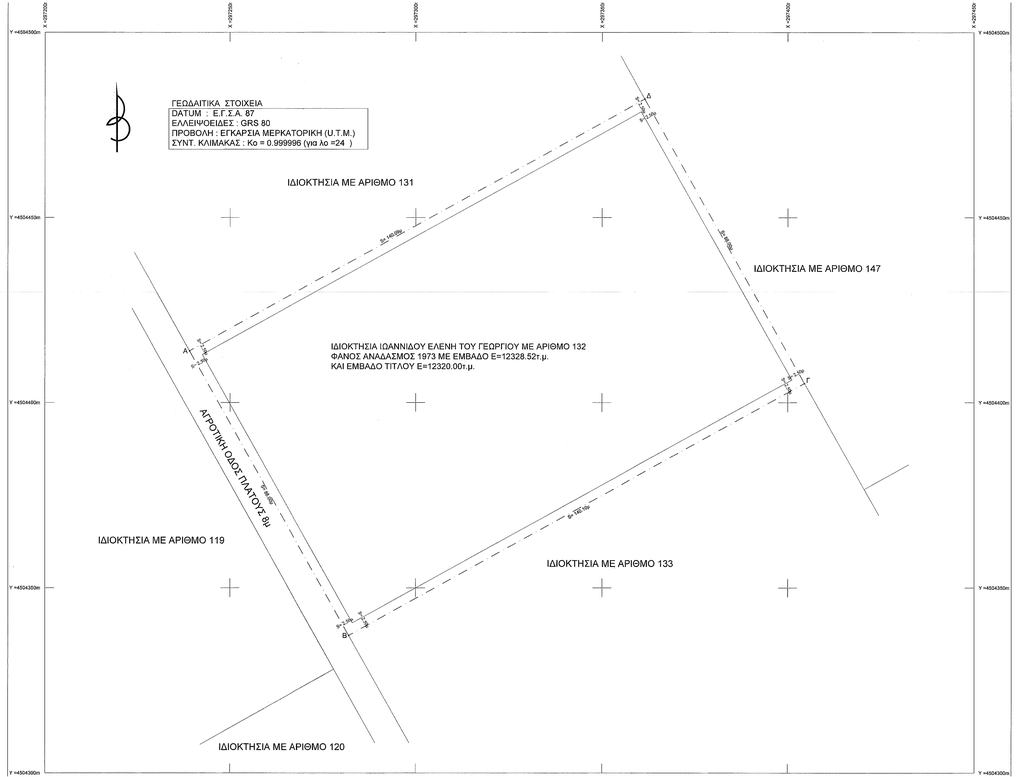

ΑΠΟΣΠΑΣΜΑ ΑΠΟ ΧΑΡΤΗ ΓΥΣ 1/50000 ΠΤΟΛΕΜΑΪΣ

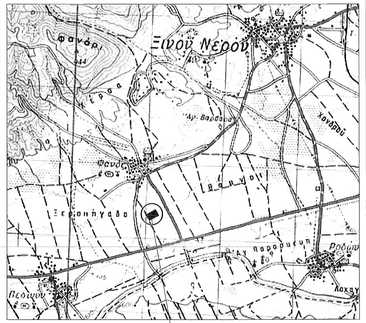

ΘΕΣΗ ΙΔΙΟΚΤΗΣΙΑΣ

ΑΠΟΣΠΑΣΜΑ ΑΠΟ ΧΑΡΤΗ 1/5000 ΜΕ ΑΡΙΘΜΟ 3283.4

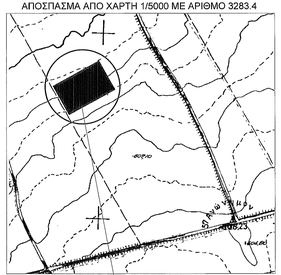

ΘΕΣΗ ΙΔΙΟΚΤΗΣΙΑΣ

ΑΠΟΣΠΑΣΜΑ ΑΠΟ ΧΑΡΤΗ 1/5000 ΦΑΝΟΣ ΑΝΑΔΑΣΜΟΣ 1973

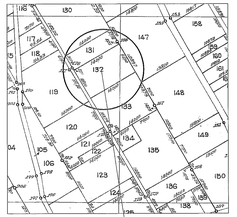

ΘΕΣΗ ΙΔΙΟΚΤΗΣΙΑΣ

ΟΔΟΙΠΟΡΙΚΟ ΣΚΑΡΙΦΗΜΑ

ΘΕΣΗ ΙΔΙΟΚΤΗΣΙΑΣ

Στοιχεία και Εμβαδό Αγροτεμαχίου με Αριθμό 132 Φανού Αναδασμού 1973 σε ΕΓΣΑ '87			
α/α	X (m)	Y (m)	S (m)
Α	297239.118	4504413.945	88.000
Β	297282.049	4504337.128	140.102
Γ	297404.519	4504405.171	88.000
Δ	297361.578	4504481.983	140.092
Α	297239.118	4504413.945	
Ε = 12328.52τ.μ.			

Στοιχεία και Εμβαδό Αγροτεμαχίου με Αριθμό 132 Φανού Αναδασμού 1973 σε ΗΑΤΤ			
α/α	X (m)	Y (m)	S (m)
Α	11373.831	-9145.453	
Β	11418.889	-9221.043	88.000
Γ	11539.413	-9149.610	140.102
Δ	11494.347	-9074.026	88.000
Α	11373.831	-9145.453	140.092
Ε = 12328.52τ.μ.			

ΟΡΟΙ ΔΟΜΗΣΗΣ ΕΚΤΟΣ ΣΧΕΔΙΟΥ

(ΕΓΚΑΤΑΣΤΑΣΕΙΣ ΦΩΤΟΒΟΛΤΑΪΚΩΝ ΣΥΣΤΗΜΑΤΩΝ)

ΦΕΚ 1556 Β' / 22-09-2010
ΟΠΩΣ ΤΡΟΠΟΠΟΙΗΘΗΚΕ ΜΕ ΤΟ ΦΕΚ 583 Β' / 14-04-2011
Ν.4178 ΦΕΚ 174 / 08-08-2013

Ελάχιστο Εμβαδόν : 4.000,00 m2
ΜΕΓΙΣΤΟ ΠΟΣΟΣΤΟ ΚΑΛΥΨΗΣ 60%
ΕΛΑΧΙΣΤΗ ΑΠΟΣΤΑΣΗ ΑΠΟ ΟΡΙΑ: Δ=2,50μ όταν Η/β<2,50μ
Δ=5,00μ όταν Η/β>2,50μ

Κατά παρέκκλιση
1) Χωρίς περιορισμό ως προς το εμβαδόν για τοποθέτηση εγκαταστάσεων Φ/Β συστημάτων άρθρο 1 (ΦΕΚ 583Β/14-04-2011)
2) Επιτρέπεται κατά παρέκκλιση από κάθε άλλη διάταξη, η χορήγηση έγκρισης δόμησης και άδειας δόμησης σε ακίνητα εντός εκτάσεων Αγροτικής Γης Υψηλής Παραγωγικότητας,εφόσον αυτά έχουν πρόσωπο σε Εθνικές,Επαρχιακές και Δημοτικές Οδούς ή και βρίσκονται εντός αποστάσεων διακοσίων (200) μέτρων από τον άξονα Εθνικών,Επαρχιακών οδών και εκατόν πενήντα (150) μέτρων από τον άξονα των Δημοτικών οδών άρθρο 51 παράγραφος 11α Ν.4178 (ΦΕΚ 174Α/08-08-2013)

ΔΗΛΩΣΗ ΜΗΧΑΝΙΚΟΥ (Ν. 651 /77)

Δηλώνω σύμφωνα με το νόμο για το νεωτεμάχιο με στοιχεία "Α-Β-Γ-Δ-Α" με εμβαδόν Ε = 12328.52τ.μ. και με Εμβαδόν Τίτλου Ε=12320.00τ.μ. με αριθμό 132 Αγροτεμάχιο Φανός 1973 στην Τ.Κ. Φανού της πολεοδομικής ενότητας Δ.Κ. Αμυνταίου στο Δήμο Αμυνταίου Π.Ε. Φλώρινας ότι:
α) είναι άρτιο και οικοδομήσιμο σύμφωνα με τις πολεοδομικές διατάξεις που ισχύουν σήμερα,
β) βρίσκεται εκτός σχεδίου εκτός ορίων οικισμού της Τ.Κ. Φανού του Δήμου Αμυνταίου Π.Ε. Φλώρινας
γ) δεν εμπίπτει στις διατάξεις του νόμου 1337/83 περί εισφορών σε γη και χρήμα
δ) εντός του αγροτεμαχίου με αριθμό 132 Φανού Αναδασμός 1973 δε
διέρχονται εναέριες γραμμές μεταφοράς υψηλής τάσης της ΔΕΗ, αγωγός φυσικού αερίου και
ε) εντός αυτού ή σε μικρότερη απόσταση των 20μ από αυτό δεν διέρχεται ρέμα
ζ) εκτός δικτύου NATURA
στ) Η περιοχή δεν έχει ενταχθεί οριστικά στο Ν.2308/95 για το Εθνικό Κτηματολόγιο (σταδίο της Ανάρτησης).
η) Τα όριά του, υπέδειξαν οι ιδιοκτήτες του.

Ο ΜΗΧΑΝΙΚΟΣ

ΔΗΛΩΣΗ ΙΔΙΟΚΤΗΤΗ (Ν. 4030/2011)
Η κάτωθι υπογεγραμμένη ΕΛΕΝΗ ΙΩΑΝΝΙΔΟΥ ΤΟΥ ΓΕΩΡΓΙΟΥ δηλώνω ότι:
- τα αρχικά και υλοποιημένα όρια του αγρού με στοιχεία "Α-Β-Γ-Δ-Α" και εμβαδόν Ε = 12328.52τ.μ. και με Εμβαδόν Τίτλου Ε = 12320.00τ.μ. με αριθμό 132 Αγροτεμάχιο Φανός Αναδασμός 1973 στην Τ.Κ. Φανού της πολεοδομικής ενότητας Δ.Κ. Αμύνταιου στο Δήμο Αμυνταίου Π.Ε. Φλώρινας υπεδείχθησαν από εμένα, και
- ευθύνομαι για την ακρίβεια των δηλουμένων ορίων του οικοπέδου και υλικών των κατασκεύων και για την ύπαρξη και την αιτία του δικαιώματος μου να ζητήσω την έκδοση άδειας δόμησης

Ο ΔΗΛΩΝ

ΕΜΒΑΔΟΝ ΓΕΩΤΕΜΑΧΙΟΥ
ΕΑ-Β-Γ-Δ-Α = 12328.52τ.μ.

ΠΑΡΑΤΗΡΗΣΕΙΣ
1. Τα διάφορα είναι ενταγμένα στο κρατικό σύστημα συντεταγμένων ΕΓΣΑ '87
2. Οι διαστάσεις & τα εμβαδόν υπολογίσθησαν αναλυτικά από τις συντεταγμένες κορυφών
3. Το όριο του γεωτεμαχίου είναι το τελικό όριο της ιδιοκτησίας όπως αποδεχθηκαν από τους ιδιοκτήτες
4. Η εξάρτηση από το ΕΓΣΑ '87 πραγματοποιήθηκε με σύστημα GPS & κάνοντας χρήση του τριγωνομετρικού σημ Βαλτόνερα με Αριθμό 319501 του Κτηματολογίου.

ΥΠΟΜΝΗΜΑ ΣΥΜΒΟΛΙΣΜΟΥ

υπόχρεων κτίριο		όριο ιδιοκτησίας	μεσοδρόσιμης
		οικοδομική γραμμή	συμφωνοπαράφραξη
μελλοντικό κτίριο		ρυμοτομική γραμμή	κυκλόδρομο
		άξονας οδού	

ΕΡΓΟΔΟΤΗΣ

ΙΩΑΝΝΙΔΟΥ ΕΛΕΝΗ ΤΟΥ ΓΕΩΡΓΙΟΥ

ΤΙΤΛΟΣ ΜΕΛΕΤΗΣ

ΤΟΠΟΓΡΑΦΙΚΗ ΑΠΟΤΥΠΩΣΗ ΑΓΡΟΤΕΜΑΧΙΟΥ ΜΕ ΑΡΙΘΜΟ 132 ΦΑΝΟΣ ΑΝΑΔΑΣΜΟΣ 1973

ΠΕΡΙΟΧΗ ΜΕΛΕΤΗΣ

Τ.Κ. ΦΑΝΟΣ
ΔΗΜΟΣ ΑΜΥΝΤΑΙΟΥ
ΠΕΡ. ΕΝΟΤΗΤΑ ΦΛΩΡΙΝΑΣ

ΗΣΑΪΑΣ ΧΡ. ΦΩΤΙΑΔΗΣ
Τοπογράφος Μηχανικός Τ.Ε.

Ο συγγράφων την αυτοψία

ΙΩΑΝΝΗΣ Θ. ΜΠΟΣΚΑΚΗΣ
ΔΑΣΟΔΙΟΥΣ

ΑΓ. ΝΙΚΟΛΑΟΥ 2

ΘΕΜΑ ΣΧΕΔΙΟΥ	ΚΛΙΜΑΚΑ
ΤΟΠΟΓΡΑΦΙΚΟ ΔΙΑΓΡΑΜΜΑ	1/500
	ΑΡ. ΣΧΕΔΙΟΥ
	Α1

Ο ΣΥΝΤΑΞΑΣ
ΦΩΤΙΑΔΗΣ ΧΡ. ΗΣΑΪΑΣ
ΤΟΠΟΓΡΑΦΟΣ-ΜΗΧΑΝΙΚΟΣ Τ.Ε.
Α.Μ. ΕΕΤΕΜ 39494
ΑΓ. ΝΙΚΟΛΑΟΥ 2 - ΑΜΥΝΤΑΙΟ Τ.Κ. 532 00
ΤΗΛ. 23860 22999 - 6944 693107
ΑΦΜ:046804709 - ΔΟΥ: ΑΜΥΝΤΑΙΟΥ

ΘΕΩΡΗΣΗ
ΘΕΩΡΗΘΗΚΕ
Βιβλίο υπ. αριθ. 28212
Σύμφωνα με
Φύλλο: 28.7.2023
Ο ΔΙΟΙΚΗΤΗΣ