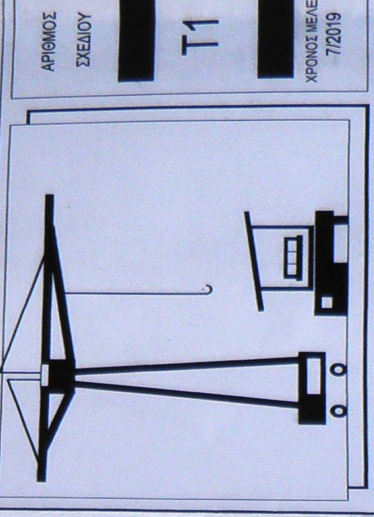


ΔΗΜΟΣΙΑ ΜΗΤΡΩΟΝ (MS/177)

Ο προϋπολογισμός... 1. Βρέχεται στην μεσογειακή κλιματική ζώνη... 2. Η θέση είναι... 3. Δεν προσλαμβάνεται... 4. Το γεωγραφικό μήκος...



ΤΕΧΝΙΚΟ ΓΡΑΦΕΙΟ ΙΩΑΝΝΗΣ ΠΕΔΙΑΔΙΤΑΚΗΣ ΑΘΑΝΑΣΟΠΟΥΛΟΣ ΚΩΝΙΝΟΣ & ΣΥΝΕΡΓΑΤΕΣ ΨΑΡΩΝ 16, ΤΗΛ: 2721 401823, ΚΙΝ: 6980273088, 6973398735



ΕΡΓΟ: ΑΠΟΤΥΠΩΣΗ ΙΔΙΟΚΤΗΣΙΑΣ ΘΕΣΗ: "ΚΑΡΑΤΙΔΕΥΚΑ" της Τ.Κ. Αρραφών, της Δ.Ε. Αρραφών του Δήμου Καλαμάτας της Π.Ε. Μεσσηνίας

ΘΕΜΑ: ΤΟΠΟΓΡΑΦΙΚΟ ΔΙΑΓΡΑΜΜΑ ΜΕΛΕΤΗΣ: ΙΩΑΝΝΗΣ ΠΕΔΙΑΔΙΤΑΚΗΣ ΑΘΑΝΑΣΟΠΟΥΛΟΣ ΚΩΝΙΝΟΣ ΧΩΡΟΣ ΓΙΑ ΥΠΟΓΡΑΦΕΣ- ΣΦΡΑΓΙΔΕΣ

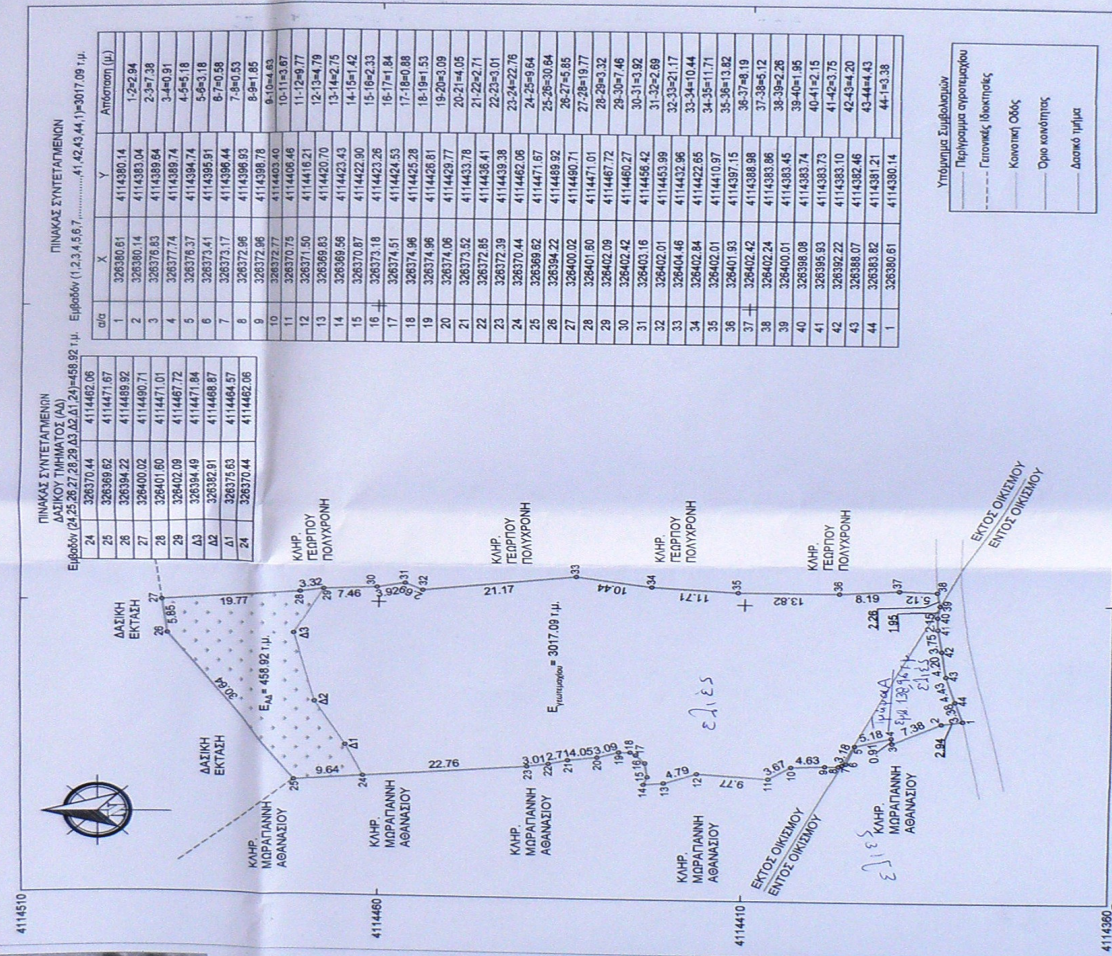




Table with columns 'id', 'x', 'y', 'height (m)'. It lists 44 points along the site boundary with their respective coordinates and elevations.

Table with columns 'id', 'x', 'y', 'height (m)'. It lists 24 points along the site boundary with their respective coordinates and elevations.

Υψόμετρο Σημείων: Πληθώρα σημερινού, Γενικός Ισοσκελές, Κοινός Όγκος, Όριο κοινό, Δασική γη

Handwritten notes and signatures, including the name 'Καλαμάτα 14-09-2020' and 'Η Δουκάρινα'.

Official stamp and signature of the 'ΕΓΚΛΗΜΑΤΑ' (Offenses) section. It includes a circular seal of the Ministry of Environment, Urban Planning and Construction and the signature of 'Κωνσταντίνος Σπυρίδης'.



ΔΗΜΟΣΙΑ ΙΔΙΟΚΤΗΣΙΑ (N-4032011) Ο κύριος υπογράφων... α) Το σχέδιο... β) Ενέδοσης...

Εμβόλιμο Αριθμίσχου: 4123456... 4245678... 4345678... 4445678... ΕΡΓΟ: ΑΠΟΤΥΠΩΣΗ ΙΔΙΟΚΤΗΣΙΑΣ...